



**PARLIMEN
MALAYSIA**

LAPORAN KAJIAN SEMULA PERSEMPADANAN

MENGENAI

**SYOR-SYOR YANG DICADANGKAN
BAGI BAHAGIAN-BAHAGIAN PILIHAN RAYA
PERSEKUTUAN DAN NEGERI DI DALAM NEGERI-NEGERI
TANAH MELAYU KALI KEENAM TAHUN 2018
JILID 1**

PENGHARGAAN

Suruhanjaya Pilihan Raya (SPR) merakamkan ucapan ribuan terima kasih dan setinggi-tinggi penghargaan kepada Yang di-Pertua Dewan Rakyat dan YAB Perdana Menteri di atas kesudian untuk menerima notis urusan Kajian Semula Persempadanan Bahagian-Bahagian Pilihan Raya Persekutuan dan Negeri bagi Negeri-Negeri Tanah Melayu seperti yang telah diperuntukkan di bawah Seksyen 4 dan Seksyen 7, Bahagian II, Jadual Ketiga Belas, Perlembagaan Persekutuan yang sekaligus membolehkan syor-syor yang dicadangkan bagi Bahagian-Bahagian Pilihan Raya Persekutuan dan Negeri di dalam Negeri-Negeri Tanah Melayu dipamerkan di tempat-tempat yang dinyatakan di dalam notis untuk diperiksa oleh orang awam. Di samping itu, SPR turut memanjangkan penghargaan kepada Menteri-Menteri Besar dan Ketua-Ketua Menteri Negeri, Setiausaha-Setiausaha Kerajaan Negeri dan Ketua-Ketua Jabatan/Agensi yang berkaitan di seluruh Negeri Tanah Melayu yang berkaitan kerana menerima kehadiran SPR dan seterusnya memberikan keizinan kepada SPR untuk menggunakan kemudahan-kemudahan yang ada di negeri masing-masing bagi melaksanakan urusan-urusan berkaitan dengan Kajian Semula Persempadanan Bahagian-Bahagian Pilihan Raya Persekutuan dan Negeri bagi Negeri-Negeri Tanah Melayu.

Seterusnya, SPR juga amat berterima kasih kepada Jabatan Peguam Negara atas khidmat nasihat yang diberikan dalam hal-hal berkaitan dengan perundangan serta tidak dilupakan kepada Jabatan Ukur dan Pemetaan Malaysia (JUPEM) dan Jabatan Perangkaan Malaysia atas bantuan yang diberikan berkaitan topografi dan taburan penduduk dalam melaksanakan urusan kajian ini. Ucapan penghargaan turut dipanjangkan kepada Polis Diraja Malaysia (PDRM) atas bantuan keselamatan yang diberikan sepanjang SPR melaksanakan tugas di seluruh Negeri Tanah Melayu. Akhir sekali, sekalung tahniah diucapkan kepada Urus Setia SPR atas komitmen yang diberikan sepanjang pelaksanaan urusan Kajian Semula Persempadanan Bahagian-Bahagian Pilihan Raya Persekutuan dan Negeri bagi Negeri-Negeri Tanah Melayu kali ini. Segala kerjasama yang diberikan oleh pelbagai pihak sama ada secara langsung atau tidak langsung telah membantu SPR untuk melaksanakan urusan kajian ini dengan lancar dan teratur.

Adalah diharapkan laporan ini akan membantu meningkatkan lagi kecekapan pengurusan pilihan raya serta memberi kemudahan kepada pemilih untuk mengundi pada masa hadapan.

ISI KANDUNGAN

iii	PENGHARGAAN
viii	SENARAI JADUAL
ix	SENARAI RAJAH
xviii	GLOSARI AKRONIM
xxi	RINGKASAN EKSEKUTIF

1 BAB 1 : PENDAHULUAN

1	1.1	Pengenalan
1	1.2	Urusan Kajian Semula Persempadanan
4	1.3	Sejarah Urusan Kajian Semula Persempadanan Bahagian-Bahagian Pilihan Raya Persekutuan Dan Negeri Bagi Negeri-Negeri Tanah Melayu
9	1.4	Latar Belakang Urusan Kajian Semula Persempadanan Bahagian-Bahagian Pilihan Raya Persekutuan Dan Negeri Bagi Negeri-Negeri Tanah Melayu Kali Keenam Tahun 2018

11 BAB 2 : MEKANISME KAJIAN

13	2.1	Peruntukan Undang-Undang Bagi Urusan Kajian Semula Persempadanan Bahagian-Bahagian Pilihan Raya Persekutuan Dan Negeri Bagi Negeri-Negeri Tanah Melayu
14	2.1.1	Bidang Kuasa Dan Lat Tempoh Kajian
14	2.1.2	Prinsip Dan Kriteria Kajian Semula Persempadanan
17	2.2	Tatacara Urusan Kajian Semula Persempadanan Bahagian-Bahagian Pilihan Raya
20	2.3	Mekanisme Pelaksanaan Urusan Kajian Semula Persempadanan Bahagian-Bahagian Pilihan Raya Bagi Negeri-Negeri Tanah Melayu
20	2.3.1	Data Dan Maklumat Yang Digunakan Dalam Kajian
20	2.3.2	Dokumen-Dokumen Yang Dirujuk
21	2.3.3	Penggunaan Aplikasi " <i>Electoral Geographical Information System (EGIS)</i> "
21	2.3.4	Bantuan Daripada Organisasi Luar
21	2.4	Daftar Pemilih
22	2.5	Nama-Nama Bahagian Pilihan Raya

23	BAB 3 : NEGERI-NEGERI TANAH MELAYU
25	3.1 Latar Belakang
25	3.2 Keadaan Geografi
28	3.3 Demografi Penduduk
31	3.4 Kemudahan Infrastruktur
31	3.5 Bahagian-Bahagian Pilihan Raya Sedia Ada
33	BAB 4 : PAMERAN, REPRESENTASI DAN SIASATAN TEMPATAN
35	4.1 Notis Persempadanan, Pameran Syor, Representasi Dan Siasatan Tempatan Kali Pertama
35	4.1.1 Notis Persempadanan
36	4.1.2 Pameran Syor
38	4.1.3 Representasi
39	4.1.4 Siasatan Tempatan
45	4.2 Notis Persempadanan, Pameran Syor, Representasi Dan Siasatan Tempatan Kali Kedua
45	4.2.1 Notis Persempadanan
45	4.2.2 Pameran Syor
47	4.2.3 Representasi
48	4.2.4 Siasatan Tempatan
51	BAB 5 : SYOR SPR
55	RUJUKAN
57	LAMPIRAN
57	Lampiran I : Senarai Bahagian-Bahagian Pilihan Raya Sedia Ada dalam Negeri-Negeri Tanah Melayu
67	Lampiran II : Latarbelakang Urusan Kajian Semula Persempadanan bagi Setiap Negeri-Negeri Tanah Melayu
69	(a) Perlis
74	(b) Kedah
88	(c) Kelantan
100	(d) Terengganu
112	(e) Pulau Pinang
125	(f) Perak
139	(g) Pahang

- 156 (h) Selangor
- 171 (i) Wilayah Persekutuan Kuala Lumpur
- 185 (j) Wilayah Persekutuan Putrajaya
- 189 (k) Negeri Sembilan
- 202 (l) Melaka
- 215 (m) Johor
- 231 (n) Wilayah Persekutuan Labuan
- 235 **Lampiran III :**
Syor yang Dicapadangkan bagi Negeri-Negeri Tanah Melayu Berkaitan dengan Bahagian-Bahagian Pilihan Raya Persekutuan dan Negeri yang Baharu, Pindaan dan Perubahan Nama Sedia Ada bagi Bahagian-Bahagian Pilihan Raya Persekutuan dan Negeri dan Bahagian-Bahagian Pilihan Raya Persekutuan yang terlibat dalam Semakan Semula dan Tersentuh oleh Syor yang Dicapadangkan
- 247 **Lampiran IV :**
Bilangan Pemilih bagi Bahagian-Bahagian Pilihan Raya Persekutuan dan Negeri dalam Negeri-Negeri Tanah Melayu
- 479 **Lampiran V :**
Anggaran Keluasan Kawasan Bahagian-Bahagian Pilihan Raya dalam Negeri-Negeri Tanah Melayu Selepas Pengesyoran

SENARAI JADUAL

MUKA SURAT	NO.	PERKARA
6	Jadual 1-1	Jumlah pertambahan bilangan Bahagian-Bahagian Pilihan Raya Persekutuan dan Negeri bagi Negeri-Negeri Tanah Melayu mengikut tahun urusan kajian semula persempadanan bahagian-bahagian pilihan raya
16	Jadual 2-1	Bilangan pentadbiran daerah/jajahan, PBT dan agensi yang menjalankan tugas PBT
22	Jadual 2-2	Bilangan pemilih di dalam Negeri-Negeri Tanah Melayu
28	Jadual 3-1	Anggaran bilangan penduduk di Negeri-Negeri Tanah Melayu bagi Tahun 2015
30	Jadual 3-2	Pecahan kaum di Negeri-Negeri Tanah Melayu
37	Jadual 4-1	Bilangan tempat pameran kali pertama bagi Negeri-Negeri Tanah Melayu
43	Jadual 4-2	Ringkasan jumlah representasi yang diterima sepanjang tempoh pameran dan siasatan tempatan kali pertama bagi Syor Persempadanan Negeri-Negeri Tanah Melayu
46	Jadual 4-3	Bilangan tempat pameran kali kedua bagi Negeri-Negeri Tanah Melayu
49	Jadual 4-4	Ringkasan jumlah representasi yang diterima sepanjang tempoh pameran dan siasatan tempatan kali kedua bagi Syor Persempadanan Negeri-Negeri Tanah Melayu
69	Jadual II-1	Mukim dan PBT di negeri Perlis
70	Jadual II-2	Pecahan penduduk negeri Perlis mengikut kaum pada tahun 2015
72	Jadual II-3	Senarai tempat pemeriksaan kali pertama bagi negeri Perlis
74	Jadual II-4	Keluasan daerah di negeri Kedah
75	Jadual II-5	Senarai PBT di negeri Kedah
78	Jadual II-6	Pecahan penduduk negeri Kedah mengikut kaum pada tahun 2015
80	Jadual II-7	Senarai tempat pemeriksaan Syor Persempadanan kali pertama bagi negeri Kedah
84	Jadual II-8	Senarai tempat pemeriksaan Syor Persempadanan kali kedua bagi negeri Kedah
88	Jadual II-9	Jajahan di dalam negeri Kelantan
88	Jadual II-10	Senarai PBT di negeri Kelantan
90	Jadual II-11	Pecahan penduduk negeri Kelantan mengikut kaum pada tahun 2015
92	Jadual II-12	Senarai tempat pemeriksaan Syor Persempadanan kali pertama bagi negeri Kelantan
96	Jadual II-13	Senarai tempat pemeriksaan Syor Persempadanan kali kedua bagi negeri Kelantan
100	Jadual II-14	Daerah dan PBT di negeri Terengganu
102	Jadual II-15	Pecahan penduduk negeri Terengganu mengikut kaum pada tahun 2015

MUKA SURAT	NO.	PERKARA
104	Jadual II-16	Senarai tempat pemeriksaan Syor Persempadanan kali pertama bagi negeri Terengganu
112	Jadual II-17	Daerah dan PBT di negeri Pulau Pinang
114	Jadual II-18	Pecahan penduduk negeri Pulau Pinang mengikut kaum pada tahun 2015
116	Jadual II-19	Senarai tempat pemeriksaan Syor Persempadanan kali pertama bagi negeri Pulau Pinang
121	Jadual II-20	Senarai tempat pemeriksaan Syor Persempadanan kali kedua bagi negeri Pulau Pinang
125	Jadual II-21	Daerah dan PBT di negeri Perak
127	Jadual II-22	Pecahan penduduk negeri Perak mengikut kaum pada tahun 2015
130	Jadual II-23	Senarai tempat pemeriksaan Syor Persempadanan kali pertama bagi negeri Perak
134	Jadual II-24	Senarai tempat pemeriksaan Syor Persempadanan kali kedua bagi negeri Perak
139	Jadual II-25	Senarai daerah dan PBT di negeri Pahang
142	Jadual II-26	Pecahan penduduk negeri Pahang mengikut kaum pada tahun 2015
144	Jadual II-27	Senarai tempat pemeriksaan Syor Persempadanan kali pertama bagi negeri Pahang
150	Jadual II-28	Senarai tempat pemeriksaan Syor Persempadanan kali kedua bagi negeri Pahang
156	Jadual II-29	Senarai daerah di dalam negeri Selangor
156	Jadual II-30	Senarai PBT di dalam negeri Selangor
158	Jadual II-31	Pecahan penduduk negeri Selangor mengikut kaum pada tahun 2015
161	Jadual II-32	Senarai tempat pemeriksaan Syor Persempadanan kali pertama bagi negeri Selangor
166	Jadual II-33	Senarai tempat pemeriksaan Syor Persempadanan kali kedua bagi negeri Selangor
171	Jadual II-34	Senarai cawangan kecil DBKL
174	Jadual II-35	Pecahan penduduk W.P. Kuala Lumpur mengikut kaum pada tahun 2015
176	Jadual II-36	Senarai tempat pemeriksaan Syor Persempadanan kali pertama bagi W.P. Kuala Lumpur
186	Jadual II-37	Pecahan penduduk W.P. Putrajaya mengikut kaum pada tahun 2015
189	Jadual II-38	Daerah di Negeri Sembilan
189	Jadual II-39	Senarai PBT di Negeri Sembilan
191	Jadual II-40	Pecahan penduduk Negeri Sembilan mengikut kaum pada tahun 2015
193	Jadual II-41	Senarai tempat pemeriksaan Syor Persempadanan kali pertama bagi Negeri Sembilan

MUKA SURAT	NO.	PERKARA
198	Jadual II-42	Senarai tempat pemeriksaan Syor Persempadanan kali kedua bagi Negeri Sembilan
202	Jadual II-43	Daerah dan PBT di negeri Melaka
204	Jadual II-44	Pecahan penduduk negeri Melaka mengikut kaum pada tahun 2015
207	Jadual II-45	Senarai tempat pemeriksaan Syor Persempadanan kali pertama bagi negeri Melaka
211	Jadual II-46	Senarai tempat pemeriksaan Syor Persempadanan kali kedua bagi negeri Melaka
215	Jadual II-47	Senarai daerah dan daerah kecil di negeri Johor
216	Jadual II-48	Senarai PBT di negeri Johor
218	Jadual II-49	Pecahan penduduk negeri Johor mengikut kaum pada tahun 2015
221	Jadual II-50	Senarai tempat pemeriksaan Syor Persempadanan kali pertama bagi negeri Johor
226	Jadual II-51	Senarai tempat pemeriksaan Syor Persempadanan kali kedua bagi negeri Johor
232	Jadual II-52	Pecahan penduduk W.P. Labuan mengikut kaum pada tahun 2015

SENARAI RAJAH

MUKA SURAT	NO.	PERKARA
5	Rajah 1-1	Bilangan Bahagian Pilihan Raya Persekutuan dan Negeri Bagi Negeri-Negeri Tanah Melayu mengikut tahun urusan kajian semula persempadanan kali pertama hingga kelima
7	Rajah 1-2	Bilangan Bahagian Pilihan Raya Persekutuan bagi Negeri-Negeri Tanah Melayu (mengikut negeri) berdasarkan tahun urusan kajian semula persempadanan kali pertama hingga kelima
8	Rajah 1-3	Bilangan Bahagian Pilihan Raya Negeri bagi Negeri-Negeri Tanah Melayu (mengikut negeri) berdasarkan tahun urusan kajian semula persempadanan kali pertama hingga kelima
15	Rajah 2-1	Contoh papan tanda sempadan daerah
18	Rajah 2-2	Tatacara urusan Kajian Semula Persempadanan Bahagian-Bahagian Pilihan Raya berdasarkan peruntukan Perlembagaan Persekutuan
25	Rajah 3-1	Peta Negeri-Negeri Tanah Melayu
26	Rajah 3-2	Banjaran-banjaran di Semenanjung Malaysia
27	Rajah 3-3	Lima gunung tertinggi di Semenanjung Malaysia
27	Rajah 3-4	Sungai-sungai utama di Semenanjung Malaysia
29	Rajah 3-5	Peratus pecahan penduduk di Negeri-Negeri Tanah Melayu bagi tahun 2015
29	Rajah 3-6	Daerah-daerah berdensiti tinggi di dalam Negeri-Negeri Tanah Melayu
30	Rajah 3-7	Daerah-daerah berdensiti rendah di dalam Negeri-Negeri Tanah Melayu
31	Rajah 3-8	Peratus pecahan kaum di Negeri-Negeri Tanah Melayu
37	Rajah 4-1	Peratus tempat pameran kali pertama bagi Negeri-Negeri Tanah Melayu
38	Rajah 4-2	Bilangan representasi yang diterima sepanjang tempoh pameran kali pertama
41	Rajah 4-3	Susun atur di dalam bilik siasatan tempatan
42	Rajah 4-4	Faktor-faktor lain yang diambilkira dalam membuat pertimbangan bagi representasi bantahan
44	Rajah 4-5	Kronologi Syor Persempadanan kali pertama bagi Negeri-Negeri Tanah Melayu
46	Rajah 4-6	Peratus tempat pameran kali kedua bagi Negeri-Negeri Tanah Melayu
47	Rajah 4-7	Bilangan representasi yang diterima sepanjang tempoh pameran kali kedua
50	Rajah 4-8	Kronologi Syor Persempadanan kali kedua bagi Negeri-Negeri Tanah Melayu
67	Rajah II-1	Kedudukan negeri Perlis dalam peta Malaysia
70	Rajah II-2	Tasik Timah Tasoh

MUKA SURAT	NO.	PERKARA
71	Rajah II-3	Peratus penduduk di negeri Perlis mengikut kaum
72	Rajah II-4	Bahagian-bahagian pilihan raya sedia ada di negeri Perlis
73	Rajah II-5	Pameran Syor Persempadanan dan Rang Pelan Bahagian Pilihan Raya di Negeri Perlis
74	Rajah II-6	Kedudukan negeri Kedah dalam peta Malaysia
74	Rajah II-7	Kedudukan daerah-daerah di negeri Kedah
75	Rajah II-8	Sistem perhubungan yang ada di negeri Kedah
77	Rajah II-9	Kawasan-kawasan di negeri Kedah
78	Rajah II-10	Peratus penduduk di negeri Kedah mengikut kaum
79	Rajah II-11	Bahagian-bahagian pilihan raya sedia ada di negeri Kedah
80	Rajah II-12	Bilangan tempat pemeriksaan Syor Persempadanan kali pertama bagi negeri Kedah
81	Rajah II-13	Pameran kali pertama Syor Persempadanan dan Rang Pelan Bahagian Pilihan Raya di negeri Kedah
82	Rajah II-14	Ringkasan jumlah bantahan yang diterima sepanjang tempoh pameran kali pertama Syor Persempadanan bagi negeri Kedah
83	Rajah II-15	Suasana siasatan tempatan kali pertama di negeri Kedah
84	Rajah II-16	Bilangan tempat pemeriksaan Syor Persempadanan kali kedua bagi negeri Kedah
84	Rajah II-17	Pameran kali kedua Syor Persempadanan dan Rang Pelan Bahagian Pilihan Raya di negeri Kedah
85	Rajah II-18	Ringkasan jumlah bantahan yang diterima sepanjang tempoh pameran kali kedua Syor Persempadanan bagi negeri Kedah
86	Rajah II-19	Suasana siasatan tempatan kali kedua di negeri Kedah
87	Rajah II-20	Suruhanjaya Pilihan Raya bersama urus setia yang terlibat di dalam urusan Kajian Semula Persempadanan Bahagian-Bahagian Pilihan Raya bagi negeri Kedah
88	Rajah II-21	Kedudukan negeri Kelantan dalam peta Malaysia
90	Rajah II-22	Peratus penduduk di negeri Kelantan mengikut kaum
91	Rajah II-23	Bahagian-bahagian pilihan raya sedia ada di negeri Kelantan
91	Rajah II-24	Bilangan tempat pemeriksaan Syor Persempadanan kali pertama bagi negeri Kelantan
92	Rajah II-25	Pameran kali pertama Syor Persempadanan dan Rang Pelan Bahagian Pilihan Raya di negeri Kelantan
94	Rajah II-26	Ringkasan jumlah bantahan yang diterima sepanjang tempoh pameran kali pertama Syor Persempadanan bagi negeri Kelantan
94	Rajah II-27	Suasana siasatan tempatan kali pertama di negeri Kelantan

MUKA SURAT	NO.	PERKARA
95	Rajah II-28	Bilangan tempat pemeriksaan Syor Persempadanan kali kedua bagi negeri Kelantan
97	Rajah II-29	Ringkasan jumlah bantahan yang diterima sepanjang tempoh pameran kali kedua Syor Persempadanan bagi negeri Kelantan
97	Rajah II-30	Suasana siasatan tempatan kali kedua di negeri Kelantan
99	Rajah II-31	Suruhanjaya Pilihan Raya bersama urus setia yang terlibat di dalam urusan Kajian Semula Persempadanan Bahagian-Bahagian Pilihan Raya bagi negeri Kelantan
100	Rajah II-32	Kedudukan negeri Terengganu dalam peta Malaysia
101	Rajah II-33	Antara tempat-tempat tumpuan pelancong di Kuala Terengganu
102	Rajah II-34	Peratus penduduk di negeri Terengganu mengikut kaum
103	Rajah II-35	Bahagian-bahagian pilihan raya sedia ada di negeri Terengganu
104	Rajah II-36	Pameran kali pertama Syor Persempadanan dan Rang Pelan Bahagian Pilihan Raya di negeri Terengganu
106	Rajah II-37	Ringkasan jumlah bantahan yang diterima sepanjang tempoh pameran kali pertama Syor Persempadanan bagi negeri Terengganu
106	Rajah II-38	Suasana siasatan tempatan kali pertama di negeri Terengganu
108	Rajah II-39	Ringkasan jumlah bantahan yang diterima sepanjang tempoh pameran kali kedua Syor Persempadanan bagi negeri Terengganu
109	Rajah II-40	Suasana siasatan tempatan kali kedua di negeri Terengganu
111	Rajah II-41	Suruhanjaya Pilihan Raya bersama urus setia yang terlibat di dalam urusan Kajian Semula Persempadanan Bahagian-Bahagian Pilihan Raya bagi negeri Terengganu
112	Rajah II-42	Kedudukan negeri Pulau Pinang dalam peta Malaysia
113	Rajah II-43	Empat daerah berdensiti tinggi di dalam negeri Pulau Pinang pada tahun 2010
114	Rajah II-44	Peratus penduduk di negeri Pulau Pinang mengikut kaum
115	Rajah II-45	Bahagian-bahagian pilihan raya sedia ada di negeri Pulau Pinang
116	Rajah II-46	Bilangan tempat pemeriksaan Syor Persempadanan kali pertama bagi negeri Pulau Pinang
117	Rajah II-47	Pameran kali pertama Syor Persempadanan dan Rang Pelan Bahagian Pilihan Raya di negeri Pulau Pinang
119	Rajah II-48	Ringkasan jumlah bantahan yang diterima sepanjang tempoh pameran kali pertama Syor Persempadanan bagi negeri Pulau Pinang
120	Rajah II-49	Suasana siasatan tempatan kali pertama di negeri Pulau Pinang
121	Rajah II-50	Pameran kali kedua Syor Persempadanan dan Rang Pelan Bahagian Pilihan Raya di negeri Pulau Pinang

MUKA SURAT	NO.	PERKARA
122	Rajah II-51	Ringkasan jumlah bantahan yang diterima sepanjang tempoh pameran kali kedua Syor Persempadanan bagi negeri Pulau Pinang
123	Rajah II-52	Suasana siasatan tempatan kali kedua di negeri Pulau Pinang
124	Rajah II-53	Suruhanjaya Pilihan Raya bersama urus setia yang terlibat di dalam urusan Kajian Semula Persempadanan Bahagian-Bahagian Pilihan Raya bagi negeri Pulau Pinang
125	Rajah II-54	Kedudukan negeri Perak dalam peta Malaysia
126	Rajah II-55	Antara tempat-tempat tumpuan pelancong di negeri Perak
127	Rajah II-56	Kawasan guna tanah bagi negeri Perak
128	Rajah II-57	Peratus penduduk di negeri Perak mengikut kaum
129	Rajah II-58	Bahagian-bahagian pilihan raya sedia ada di negeri Perak
132	Rajah II-59	Ringkasan jumlah bantahan yang diterima sepanjang tempoh pameran kali pertama Syor Persempadanan bagi negeri Perak
133	Rajah II-60	Suasana siasatan tempatan kali pertama di negeri Perak
136	Rajah II-61	Ringkasan jumlah bantahan yang diterima sepanjang tempoh pameran kali kedua Syor Persempadanan bagi negeri Perak
137	Rajah II-62	Suasana siasatan tempatan kali kedua di negeri Perak
138	Rajah II-63	Suruhanjaya Pilihan Raya bersama urus setia yang terlibat di dalam urusan Kajian Semula Persempadanan Bahagian-Bahagian Pilihan Raya bagi negeri Perak
139	Rajah II-64	Kedudukan negeri Pahang dalam peta Malaysia
140	Rajah II-65	Antara tempat-tempat tumpuan pelancong di negeri Pahang
142	Rajah II-66	Peratus penduduk di negeri Pahang mengikut kaum
143	Rajah II-67	Bahagian-bahagian pilihan raya sedia ada di negeri Pahang
144	Rajah II-68	Bilangan tempat pemeriksaan Syor Persempadanan kali pertama bagi negeri Pahang
145	Rajah II-69	Pameran kali pertama Syor Persempadanan dan Rang Pelan Bahagian Pilihan Raya di negeri Pahang
147	Rajah II-70	Ringkasan jumlah bantahan yang diterima sepanjang tempoh pameran kali pertama Syor Persempadanan bagi negeri Pahang
147	Rajah II-71	Suasana siasatan tempatan kali pertama di negeri Pahang
150	Rajah II-72	Bilangan tempat pemeriksaan kali kedua bagi negeri Pahang
151	Rajah II-73	Pameran kali kedua Syor Persempadanan dan Rang Pelan Bahagian Pilihan Raya di negeri Pahang
153	Rajah II-74	Ringkasan jumlah bantahan yang diterima sepanjang tempoh pameran kali kedua Syor Persempadanan bagi negeri Pahang
153	Rajah II-75	Suasana siasatan tempatan kali kedua di negeri Pahang

MUKA SURAT	NO.	PERKARA
155	Rajah II-76	Suruhanjaya Pilihan Raya bersama urus setia yang terlibat di dalam urusan Kajian Semula Persempadanan Bahagian-Bahagian Pilihan Raya bagi negeri Pahang
156	Rajah II-77	Kedudukan negeri Selangor dalam peta Malaysia
157	Rajah II-78	Antara tempat menarik di negeri Selangor
157	Rajah II-79	Antara kemudahan pengangkutan awam di negeri Selangor
159	Rajah II-80	Peratus penduduk di negeri Selangor mengikut kaum
160	Rajah II-81	Bahagian-bahagian pilihan raya sedia ada di negeri Selangor
160	Rajah II-82	Bilangan tempat pemeriksaan Syor Persempadanan kali pertama bagi negeri Selangor
161	Rajah II-83	Pameran kali pertama Syor Persempadanan dan Rang Pelan Bahagian Pilihan Raya di negeri Selangor
163	Rajah II-84	Ringkasan jumlah bantahan yang diterima sepanjang tempoh pameran kali pertama Syor Persempadanan bagi negeri Selangor
164	Rajah II-85	Suasana siasatan tempatan kali pertama di negeri Selangor
166	Rajah II-86	Bilangan tempat pemeriksaan Syor Persempadanan kali kedua bagi negeri Selangor
167	Rajah II-87	Pameran kali kedua Syor Persempadanan dan Rang Pelan Bahagian Pilihan Raya di negeri Selangor
168	Rajah II-88	Ringkasan jumlah bantahan yang diterima sepanjang tempoh pameran kali kedua Syor Persempadanan bagi negeri Selangor
169	Rajah II-89	Suasana siasatan tempatan kali kedua di negeri Selangor
170	Rajah II-90	Suruhanjaya Pilihan Raya bersama urus setia yang terlibat di dalam urusan Kajian Semula Persempadanan Bahagian-Bahagian Pilihan Raya bagi negeri Selangor
171	Rajah II-91	Kedudukan W.P. Kuala Lumpur dalam peta Malaysia
172	Rajah II-92	Menara Kuala Lumpur dan Menara Berkembar Petronas
172	Rajah II-93	Hutan Simpan Bukit Nanas
173	Rajah II-94	Pusat Pengangkutan Bersepadu di Kuala Lumpur
174	Rajah II-95	Peratus penduduk di W.P. Kuala Lumpur mengikut kaum
175	Rajah II-96	Bahagian-bahagian pilihan raya sedia ada di W.P. Kuala Lumpur
177	Rajah II-97	Pameran Syor Persempadanan dan Rang Pelan Bahagian Pilihan Raya di W.P. Kuala Lumpur
178	Rajah II-98	Ringkasan jumlah bantahan yang diterima sepanjang tempoh pameran kali pertama Syor Persempadanan bagi W.P. Kuala Lumpur
178	Rajah II-99	Suasana siasatan tempatan kali pertama di W.P. Kuala Lumpur
182	Rajah II-100	Ringkasan Jumlah Bantahan yang Diterima Sepanjang Tempoh Pameran kali kedua Syor Persempadanan bagi W.P. Kuala Lumpur

MUKA SURAT	NO.	PERKARA
182	Rajah II-101	Suasana siasatan tempatan kali kedua di W.P. Kuala Lumpur
184	Rajah II-102	Suruhanjaya Pilihan Raya bersama urus setia yang terlibat di dalam urusan Kajian Semula Persempadanan Bahagian-Bahagian Pilihan Raya bagi W.P. Kuala Lumpur
185	Rajah II-103	Kedudukan W.P. Putrajaya dalam peta Malaysia
185	Rajah II-104	Kawasan tumpuan pengunjung di W.P. Putrajaya
186	Rajah II-105	Peratus penduduk di W.P. Putrajaya mengikut kaum
187	Rajah II-106	Bahagian pilihan raya sedia ada di W.P. Putrajaya
188	Rajah II-107	Pameran Syor Persempadanan dan Rang Pelan Bahagian Pilihan Raya di W.P. Putrajaya
189	Rajah II-108	Kedudukan Negeri Sembilan dalam peta Malaysia
190	Rajah II-109	Wisma Negeri dan Muzium Negeri Sembilan
190	Rajah II-110	Masjid Negeri dan sebahagian bandar Seremban
191	Rajah II-111	Peratus penduduk di Negeri Sembilan mengikut kaum
192	Rajah II-112	Bahagian-bahagian pilihan raya sedia ada di Negeri Sembilan
193	Rajah II-113	Bilangan tempat pemeriksaan Syor Persempadanan kali pertama bagi Negeri Sembilan
194	Rajah II-114	Pameran Syor Persempadanan dan Rang Pelan Bahagian Pilihan Raya di Negeri Sembilan
195	Rajah II-115	Ringkasan jumlah bantahan yang diterima sepanjang tempoh pameran kali pertama Syor Persempadanan bagi Negeri Sembilan
196	Rajah II-116	Suasana siasatan tempatan kali pertama di Negeri Sembilan
198	Rajah II-117	Bilangan tempat pemeriksaan Syor Persempadanan kali kedua bagi Negeri Sembilan
199	Rajah II-118	Ringkasan jumlah bantahan yang diterima sepanjang tempoh pameran kali kedua bagi Syor Persempadanan Negeri Sembilan
199	Rajah II-119	Suasana siasatan tempatan kali kedua di Negeri Sembilan
201	Rajah II-120	Suruhanjaya Pilihan Raya bersama urus setia yang terlibat di dalam urusan Kajian Semula Persempadanan Bahagian-Bahagian Pilihan Raya bagi Negeri Sembilan
202	Rajah II-121	Kedudukan negeri Melaka dalam peta Malaysia
202	Rajah II-122	Antara tempat-tempat tumpuan pelancong di bandar Melaka
203	Rajah II-123	Kawasan guna tanah bagi negeri Melaka
204	Rajah II-124	Jaringan jalan raya di negeri Melaka
205	Rajah II-125	Pecahan penduduk di negeri Melaka mengikut kaum
205	Rajah II-126	Bahagian-bahagian pilihan raya sedia ada di negeri Melaka

MUKA SURAT	NO.	PERKARA
207	Rajah II-127	Pameran Syor Persempadanan dan Rang Pelan Bahagian Pilihan Raya di negeri Melaka
209	Rajah II-128	Ringkasan jumlah bantahan yang diterima sepanjang tempoh pameran kali pertama Syor Persempadanan bagi negeri Melaka
209	Rajah II-129	Suasana siasatan tempatan kali pertama di negeri Melaka
212	Rajah II-130	Ringkasan jumlah bantahan yang diterima sepanjang tempoh pameran kali kedua Syor Persempadanan bagi negeri Melaka
212	Rajah II-131	Suasana siasatan tempatan kali kedua di negeri Melaka
214	Rajah II-132	Suruhanjaya Pilihan Raya bersama urus setia yang terlibat di dalam urusan Kajian Semula Persempadanan Bahagian-Bahagian Pilihan Raya bagi negeri Melaka
215	Rajah II-133	Kedudukan negeri Johor dalam peta Malaysia
217	Rajah II-134	Sistem perhubungan yang ada di negeri Johor
219	Rajah II-135	Pecahan penduduk di negeri Johor mengikut kaum
220	Rajah II-136	Bahagian-bahagian pilihan raya sedia ada di negeri Johor
221	Rajah II-137	Bilangan tempat pemeriksaan kali pertama bagi negeri Johor
222	Rajah II-138	Pameran Syor Persempadanan dan Rang Pelan Bahagian Pilihan Raya di negeri Johor
223	Rajah II-139	Ringkasan jumlah bantahan yang diterima sepanjang tempoh pameran kali pertama Syor Persempadanan bagi negeri Johor
224	Rajah II-140	Suasana siasatan tempatan kali pertama di negeri Johor
226	Rajah II-141	Bilangan tempat pemeriksaan kali kedua bagi negeri Johor
228	Rajah II-142	Ringkasan jumlah bantahan yang diterima sepanjang tempoh pameran kali kedua Syor Persempadanan bagi negeri Johor
228	Rajah II-143	Suasana siasatan tempatan kali kedua di negeri Johor
230	Rajah II-144	Suruhanjaya Pilihan Raya bersama urus setia yang terlibat di dalam urusan Kajian Semula Persempadanan Bahagian-Bahagian Pilihan Raya bagi negeri Johor
231	Rajah II-145	Kedudukan W.P. Labuan dalam peta Malaysia
231	Rajah II-146	Tempat-tempat menarik di W.P. Labuan
232	Rajah II-147	Peratus guna tanah di W.P. Labuan
233	Rajah II-148	Peratus penduduk di W.P. Labuan mengikut kaum
233	Rajah II-149	Bahagian pilihan raya sedia ada di W.P. Labuan

GLOSARI AKRONIM

DBKL	Dewan Bandaraya Kuala Lumpur
DM	Daerah Mengundi
DOSM	Jabatan Perangkaan Malaysia
DUN	Dewan Undangan Negeri
EGIS	<i>Electoral Geographical Information System</i>
ERL	<i>Express Rail Link</i>
FELCRA	Lembaga Penyatuan dan Pemulihan Tanah Persekutuan
FELDA	Lembaga Kemajuan Tanah Persekutuan
GIS	<i>Geographical Information System</i>
JAPERUN	Jawatankuasa Pembangunan dan Penyelarasan Dewan Undangan Negeri
JKKKP	Jawatankuasa Kemajuan dan Keselamatan Kampung Persekutuan
JPP	Jawatankuasa Perwakilan Penduduk
JUPEM	Jabatan Ukur dan Pemetaan Malaysia
KESEDAR	Lembaga Kemajuan Kelantan Selatan
KETENGAH	Lembaga Kemajuan Terengganu Tengah
km	kilometer
KPKT	Kementerian Kesejahteraan Bandar, Perumahan dan Kerajaan Tempatan
KRT	Kawasan Rukun Tetangga
LPP	Lembaga Pertubuhan Peladang
LPT	Lebuhraya Pantai Timur
MADA	Lembaga Kemajuan Pertanian Muda
PBT	Pihak Berkuasa Tempatan
PM	Pusat Mengundi
PP	Perlembagaan Persekutuan
PR1MA	Perumahan Rakyat 1 Malaysia
PRU	Pilihan Raya Umum
SPR	Suruhanjaya Pilihan Raya
TBS	Terminal Bersepadu Selatan
UNESCO	<i>United Nations Educational, Scientific and Cultural Organization</i>
UTC	<i>Urban Transformation Centre</i>
W.P.	Wilayah Persekutuan

LAPORAN KAJIAN SEMULA PERSEMPADANAN

**RINGKASAN
EKSEKUTIF**

RINGKASAN EKSEKUTIF

Urusan Kajian Semula Persempadanan Bahagian-Bahagian Pilihan Raya Persekutuan dan Negeri bagi Negeri-Negeri Tanah Melayu dijalankan selaras dengan peruntukan Perkara 113, Perlembagaan Persekutuan dan berlandaskan kepada prinsip-prinsip persempadanan dan tatacara persempadanan yang ditetapkan di bawah Bahagian I dan II, Jadual Ketiga Belas, Perlembagaan Persekutuan. Jumlah bilangan pemilih dalam Daftar Pemilih yang ditentukan oleh Suruhanjaya Pilihan Raya iaitu yang diperakui dan diwartakan pada 13 Mei 2016 [*P.U.(B) 217/2016*] dan 6 September 2016 [*P.U.(B) 399/2016*] telah diguna pakai bagi maksud urusan kajian ini.

Syor Kajian Semula Persempadanan Bahagian-Bahagian Pilihan Raya Persekutuan dan Negeri bagi Negeri-Negeri Tanah Melayu telah diwartakan pada 15 September 2016. Pameran kali pertama telah diadakan selama satu bulan mulai 15 September hingga 14 Oktober 2016. Sebanyak 262 tempat pemeriksaan telah digunakan untuk tujuan semakan dan bantahan. Sepanjang tempoh pameran kali pertama tersebut, SPR telah menerima 804 representasi. Daripada jumlah ini, 430 representasi memenuhi syarat-syarat seperti yang diperuntukkan di bawah Seksyen 5, Bahagian II, Jadual Ketiga Belas, Perlembagaan Persekutuan telah diterima untuk diadakan siasatan tempatan. Selaras dengan kehendak Perlembagaan Persekutuan, siasatan tempatan kali pertama bagi Negeri-Negeri Tanah Melayu (kecuali negeri Selangor) telah dijalankan mulai 31 Oktober 2016 hingga 28 Februari 2017. Berdasarkan hasil daripada siasatan tempatan kali pertama tersebut, syor Kajian Semula Persempadanan bagi Negeri-Negeri Tanah Melayu (kecuali Negeri Selangor) telah disemak semula dan diwartakan kali kedua pada 8 Mac 2017.

Pameran kali kedua bagi Negeri-Negeri Tanah Melayu (kecuali Negeri Selangor) telah diadakan selama satu bulan bermula pada 8 Mac hingga 7 April 2017. Pada kali ini, hanya 153 tempat pameran telah digunakan untuk tujuan semakan dan bantahan oleh orang ramai. Sepanjang tempoh pameran kali kedua, sebanyak 133 representasi telah diterima dan 111 daripada representasi tersebut memenuhi syarat-syarat seperti yang diperuntukkan di bawah Seksyen 5, Bahagian II, Jadual Ketiga Belas, Perlembagaan Persekutuan untuk diadakan siasatan tempatan. Sesi siasatan tempatan kali kedua bagi Negeri-Negeri Tanah Melayu (kecuali Negeri Selangor) telah diadakan mulai pada 17 April hingga 9 Ogos 2017.

Sementara itu, siasatan tempatan kali pertama bagi negeri Selangor pula telah dilaksanakan mulai 27 Disember 2017 hingga 9 Januari 2018 dan syor Kajian Semula Persempadanan bagi negeri Selangor telah disemak semula untuk diwartakan kali kedua pada 15 Januari 2018. Pameran kali kedua bagi Negeri Selangor pula telah diadakan mulai 15 Januari hingga 14 Februari 2018. Sebanyak 19 tempat pameran telah digunakan dan sebanyak 748 representasi telah diterima sepanjang tempoh pameran tersebut berlangsung. Setelah semakan dibuat, sebanyak 59 representasi adalah

memenuhi memenuhi syarat-syarat seperti yang diperuntukkan di bawah Seksyen 5, Bahagian II, Jadual Ketiga Belas, Perlembagaan Persekutuan untuk diadakan siasatan tempatan kali kedua mulai 26 Februari hingga 1 Mac 2018.

Secara keseluruhan, sebanyak 600 representasi daripada 1,685 representasi yang diterima melalui kedua-dua pameran bagi keseluruhan Negeri-Negeri Tanah Melayu telah diadakan siasatan tempatan kerana memenuhi syarat-syarat seperti yang diperuntukkan di bawah Perlembagaan Persekutuan.

Hasil daripada kedua-dua siasatan tempatan yang telah diadakan, maka Laporan Kajian Semula Persempadanan mengenai Syor-Syor Yang Dicapangkan Bagi Bahagian-Bahagian Pilihan Raya Persekutuan Dan Negeri Di Dalam Negeri-Negeri Tanah Melayu Kali Keenam Tahun 2018 disediakan selaras dengan peruntukan Seksyen 8, Bahagian II, Jadual Ketiga Belas, Perlembagaan Persekutuan.

LAPORAN KAJIAN SEMULA PERSEMPADANAN

BAB 1

PENDAHULUAN

MENGENAI
SYOR-SYOR YANG DICADANGKAN BAGI
BAHAGIAN-BAHAGIAN PILIHAN RAYA PERSEKUTUAN DAN
NEGERI DI DALAM NEGERI-NEGERI TANAH MELAYU
KALI KEENAM TAHUN 2018

BAB 1

PENDAHULUAN

1.1 PENGENALAN

Suruhanjaya Pilihan Raya (SPR) menurut kehendak Perkara 113, Perlembagaan Persekutuan telah mengkaji semula pembahagian Negeri-Negeri Tanah Melayu kepada Bahagian-Bahagian Pilihan Raya Persekutuan dan Bahagian-Bahagian Pilihan Raya Negeri setelah tamat tempoh sekurang-kurangnya 8 tahun daripada tarikh siap urusan Kajian Semula Persempadanan Bahagian-Bahagian Pilihan Raya kali terakhir yang telah diadakan pada tahun 2003.

Laporan ini meliputi satu unit kajian semula persempadanan bagi Bahagian-Bahagian Pilihan Raya Persekutuan dan Bahagian-Bahagian Pilihan Raya Negeri yang meliputi seluruh negeri di dalam Semenanjung Malaysia iaitu negeri Perlis, Kedah, Kelantan, Terengganu, Pulau Pinang, Perak, Pahang, Selangor, Negeri Sembilan, Melaka dan Johor termasuk Wilayah Persekutuan Kuala Lumpur, Putrajaya dan Labuan.

1.2 URUSAN KAJIAN SEMULA PERSEMPADANAN

Bagi memelihara dan mengekalkan proses demokrasi di negara ini, SPR telah ditubuhkan selaras dengan peruntukan Perkara 114, Perlembagaan Persekutuan untuk menjalankan suatu pilihan raya dan urusan pendaftaran pemilih. Di samping itu, tugas utama SPR juga adalah mengkaji semula Bahagian Pilihan Raya

Persekutuan dan Negeri berdasarkan peruntukan di bawah Perkara 113, Perlembagaan Persekutuan.

Sempadan adalah kawasan yang berasaskan garisan, yang merujuk kepada pemisah kuasa pentadbiran dan pemetaan serta boleh berubah¹. Aktiviti persempadanan pula merupakan elemen utama dalam pembentukan sesuatu kawasan pentadbiran bagi menjalankan urusan pilihan raya. Dalam konteks pembentukan kawasan pentadbiran Kerajaan di peringkat Persekutuan dan negeri di Malaysia, persempadanan dibahagikan kepada dua bahagian iaitu:-

- (a) Bahagian Pilihan Raya Persekutuan untuk memilih wakil di Dewan Rakyat bagi membentuk Kerajaan Persekutuan; dan
- (b) Bahagian Pilihan Raya Negeri untuk memilih wakil di Dewan Undangan Negeri bagi membentuk kerajaan negeri.

Selain itu, pelbagai kajian telah dijalankan di peringkat tempatan mahupun antarabangsa tentang faktor-faktor yang mempengaruhi persempadanan. Sebuah kajian tersohor² oleh seorang pakar geografi dan persempadanan mendapati bahawa urusan persempadanan adalah berkait rapat dengan faktor-faktor seperti pemilih, pola penempatan, kepadatan penduduk, komposisi penduduk serta bentuk muka bumi. Faktor-faktor ini juga tidak terkecuali kepada Malaysia.

Perlembagaan Persekutuan di bawah Bahagian I, Jadual Ketiga Belas secara dasarnya telah menggariskan empat prinsip utama persempadanan seperti yang berikut:

“2. Prinsip yang berikut hendaklah seboleh-bolehnya diambil kira dalam membahagikan mana-mana unit kajian semula kepada bahagian-bahagian pilihan raya menurut peruntukan Perkara 116 dan 117—

¹ Glassner, M. I. (1193). *Political geography*. New York: J. Wiley. di ms 239.

² Paasi, A. (2002). *Space, boundaries and the social construction of territorial identities*. Geopolitics, Identities and Sustainability.

- (a) *di samping mengambil perhatian tentang wajarnya semua pemilih diberi peluang yang semunasabahnya mudah untuk pergi mengundi, bahagian-bahagian pilihan raya patutlah disempadankan supaya tidak merentasi sempadan Negeri dan patutlah juga diberikan perhatian kepada kesulitan bahagian pilihan raya Negeri merentasi sempadan bahagian-bahagian pilihan raya persekutuan;*
- (b) *perhatian patutlah diberikan kepada kemudahan pentadbiran yang boleh didapati di dalam bahagian pilihan raya itu bagi mengadakan jentera pendaftaran dan pengundian yang perlu;*
- (c) *bilangan pemilih di dalam setiap bahagian pilihan raya di dalam sesuatu Negeri patutlah lebih kurang sama banyak kecuali bahawa, dengan mengambil kira kesulitan yang lebih besar untuk sampai kepada pemilih di dalam daerah desa dan kesukaran lain yang dihadapi oleh bahagian-bahagian pilihan raya di luar bandar, ukuran pewajaran bagi kawasan patutlah diberikan kepada bahagian-bahagian pilihan raya;*
- (d) *perhatian patutlah diberikan kepada kesulitan yang akan timbul dengan perubahan bahagian-bahagian pilihan raya, dan kepada pemeliharaan hubungan tempatan."*

1.3 SEJARAH URUSAN KAJIAN SEMULA PERSEMPADANAN BAHAGIAN-BAHAGIAN PILIHAN RAYA PERSEKUTUAN DAN NEGERI BAGI NEGERI-NEGERI TANAH MELAYU

Semenjak kemerdekaan Negeri-Negeri Tanah Melayu pada 31 Ogos 1957, urusan Kajian Semula Persempadanan Bahagian-Bahagian Pilihan Raya Persekutuan dan Negeri bagi Negeri-Negeri Tanah Melayu telah dijalankan sebanyak lima kali iaitu pada tahun 1958, 1974, 1984, 1994 dan 2003. Urusan Kajian Semula Persempadanan

Bahagian-Bahagian Pilihan Raya Persekutuan dan Negeri bagi Negeri-Negeri Tanah Melayu yang pertama telah dijalankan pada tahun 1958 dengan memperuntukkan sebanyak 104 Bahagian Pilihan Raya Persekutuan dan 282 Bahagian Pilihan Raya Negeri.

Urusan Kajian Semula Persempadanan Kedua bagi Negeri-Negeri Tanah Melayu pula telah dijalankan pada tahun 1974 dengan penambahan 30 Bahagian Pilihan Raya Negeri manakala terdapat penambahan sebanyak 10 Bahagian Pilihan Raya Persekutuan. Urusan ini telah menjadikan jumlah keseluruhan Bahagian Pilihan Raya di Negeri-Negeri Tanah Melayu sebanyak 114 Bahagian Pilihan Raya Persekutuan dan 312 Bahagian Pilihan Raya Negeri.

Pada tahun 1984, urusan Kajian Semula Persempadanan Ketiga bagi Negeri-Negeri Tanah Melayu telah dijalankan dan memperlihatkan tambahan sebanyak 19 Bahagian Pilihan Raya Persekutuan dan 39 Bahagian Pilihan Raya Negeri menjadikan jumlah keseluruhan Bahagian Pilihan Raya di Negeri-Negeri Tanah Melayu sebanyak 133 Bahagian Pilihan Raya Persekutuan dan 351 Bahagian Pilihan Raya Negeri.

Dalam tempoh sedekad, Negeri-Negeri Tanah Melayu telah mencatatkan penambahan bilangan pemilih yang signifikan hasil daripada pembangunan yang pesat serta penambahan penduduk di setiap negeri. Bagi memastikan setiap bahagian pilihan raya dapat diwakili secara adil, urusan Kajian Semula Persempadanan Keempat telah dilaksanakan pada tahun 1994 dengan menyaksikan penambahan sebanyak 12 Bahagian Pilihan Raya Persekutuan dan juga penambahan sebanyak 43 Bahagian Pilihan Raya Negeri menjadikan jumlah keseluruhan 145 Bahagian Pilihan Raya Persekutuan dan 394 Bahagian Pilihan Raya Negeri.

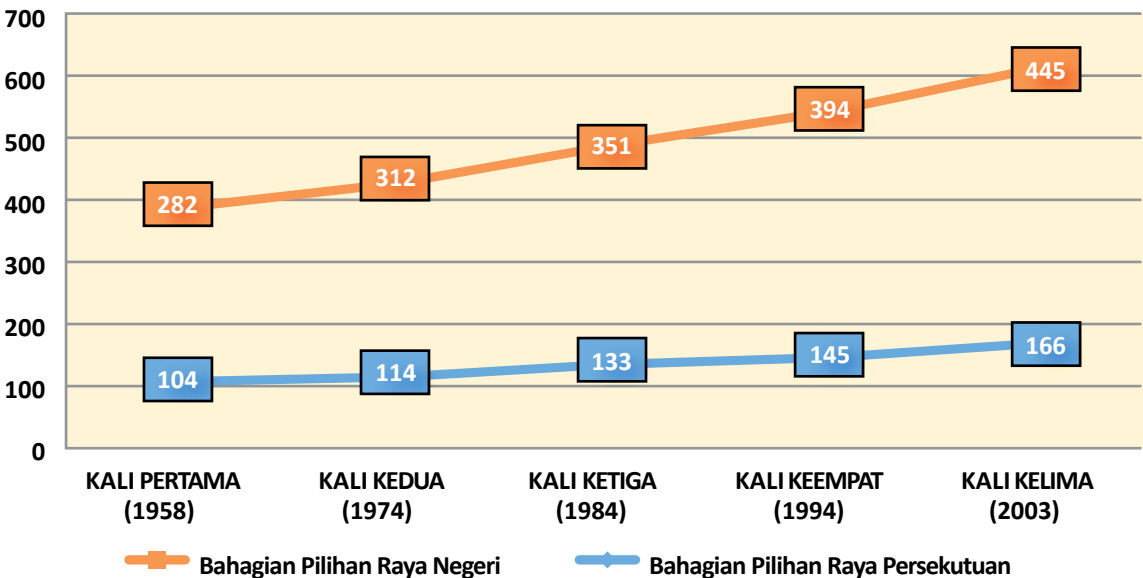
Sejajar dengan perkembangan sosio ekonomi semasa negara sedang pesat membangun selain peningkatan kesejahteraan hidup rakyat yang menganjukkan pertumbuhan penduduk, urusan Kajian Semula Persempadanan Kelima telah dilaksanakan pada tahun 2003. Kajian tersebut

turut diadakan bertujuan untuk meningkatkan jumlah representasi bagi memastikan nikmat pembangunan dapat dirasai oleh segenap lapisan masyarakat di Negeri-Negeri Tanah Melayu. Dalam hubungan ini, urusan tersebut telah memperuntukkan penambahan sebanyak 21 Bahagian Pilihan Raya Persekutuan dan 51 Bahagian Pilihan Raya Negeri. Ini menjadikan jumlah Bahagian Pilihan Raya di Negeri-Negeri

Tanah Melayu meningkat kepada 166 Bahagian Pilihan Raya Persekutuan dan 445 Bahagian Pilihan Raya Negeri.

Jumlah pertambahan bilangan Bahagian-Bahagian Pilihan Raya Persekutuan dan Negeri bagi Negeri-Negeri Tanah Melayu mengikut tahun urusan kajian semula persempadanan bahagian-bahagian pilihan raya adalah seperti di dalam Rajah 1-1 dan Jadual 1-1.

Rajah 1-1 : Bilangan Bahagian Pilihan Raya Persekutuan dan Negeri bagi Negeri-Negeri Tanah Melayu mengikut tahun urusan kajian semula persempadanan kali pertama hingga kelima



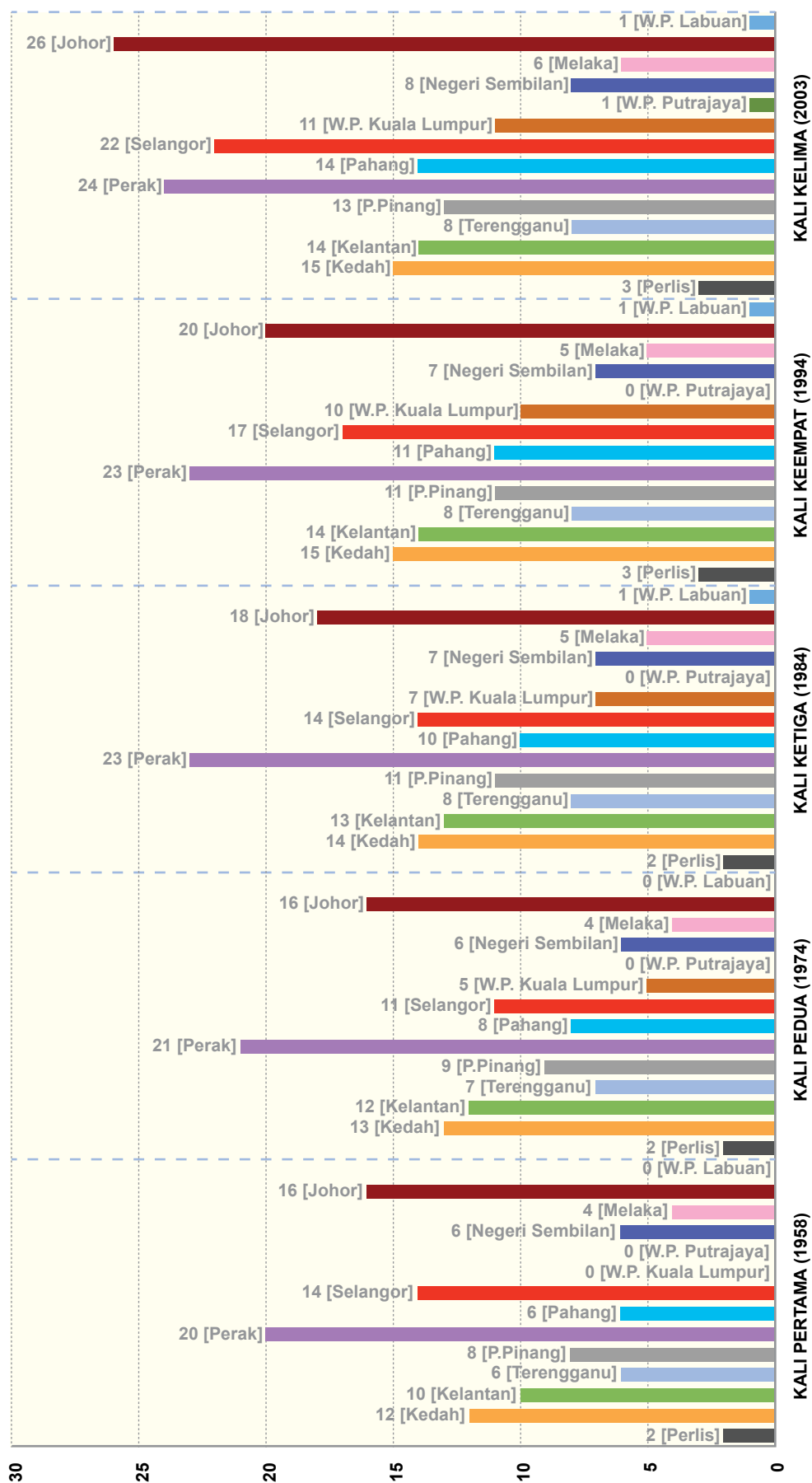
Jumlah pertambahan bilangan Bahagian-Bahagian Pilihan Raya Persekutuan bagi Negeri-Negeri Tanah Melayu (mengikut negeri) berdasarkan tahun urusan kajian semula persempadanan bahagian-bahagian pilihan raya pula adalah seperti di dalam Rajah 1-2.

Manakala, jumlah pertambahan bilangan Bahagian-Bahagian Pilihan Raya Negeri bagi Negeri-Negeri Tanah Melayu (mengikut negeri) berdasarkan tahun urusan kajian semula persempadanan bahagian-bahagian pilihan raya pula adalah seperti di dalam Rajah 1-3.

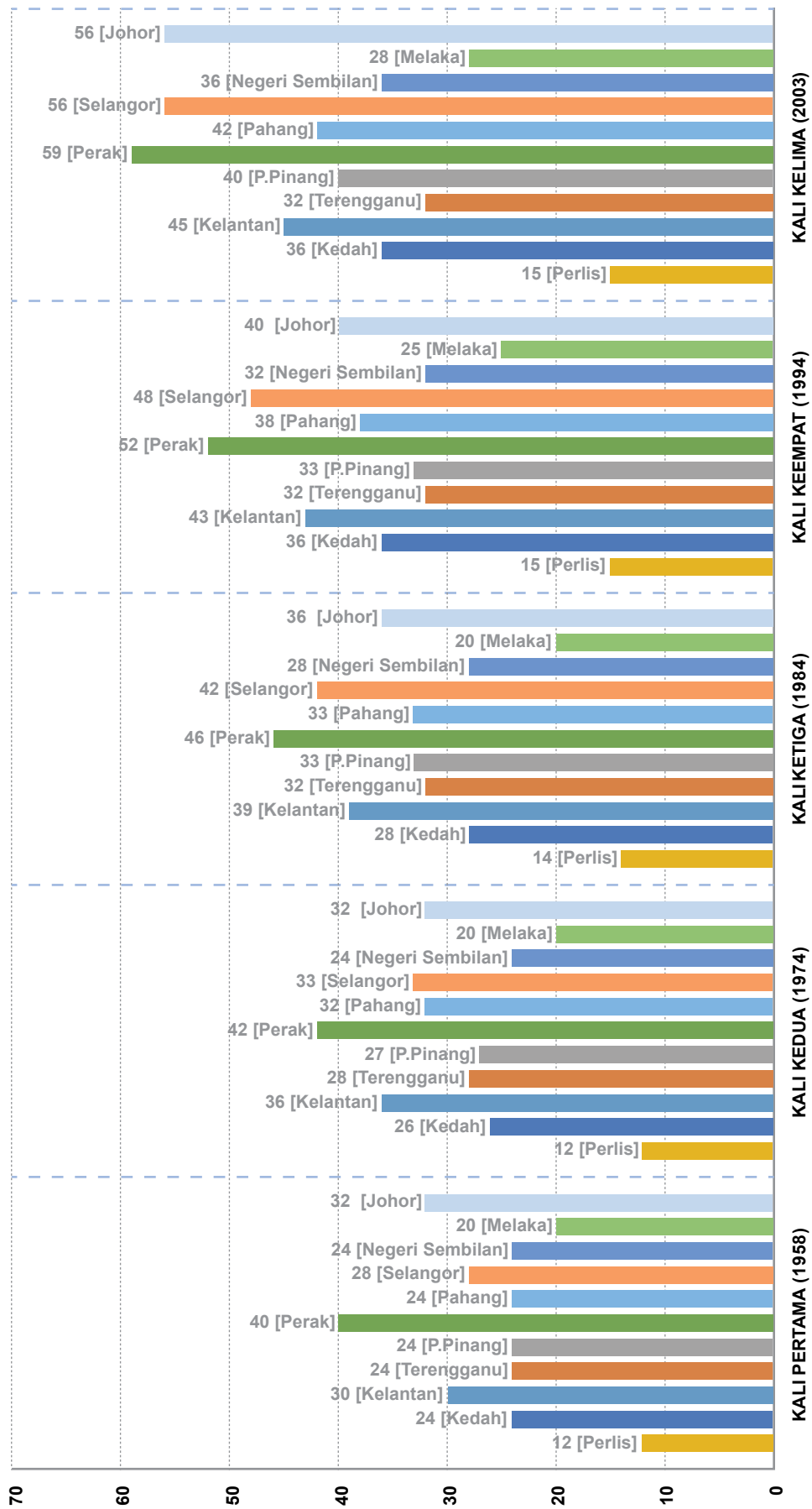
Jadual 1-1: Jumlah pertambahan bilangan Bahagian-Bahagian Pilihan Raya Persekutuan dan Negeri bagi Negeri-Negeri Tanah Melayu mengikut tahun urusan kajian semula persempadanan bahagian-bahagian pilihan raya

NEGERI	PERSEMPADANAN KALI PERTAMA (ASAS) 1958		PERSEMPADANAN KALI KEDUA 1974		PERSEMPADANAN KALI KETIGA 1984		PERSEMPADANAN KALI KEEMPAT 1994		PERSEMPADANAN KALI KELIMA 2001: W.P. PUTRAJAYA 2003: TANAH MELAYU						
	PARLIMEN	DUN	PARLIMEN		DUN		PARLIMEN		DUN						
			BIL. TAMB. KERUSI	JUM. LAH KERUSI	BIL. TAMB. KERUSI	JUM. LAH KERUSI	BIL. TAMB. KERUSI	JUM. LAH KERUSI	BIL. TAMB. KERUSI	JUM. LAH KERUSI					
PERLIS	2	12	-	2	-	2	14	1	3	1	15	-	3	-	15
KEDAH	12	24	1	13	1	28	2	8	15	8	36	-	15	-	36
KELANTAN	10	30	2	12	1	39	3	4	14	4	43	-	14	2	45
TERENGGANU	6	24	1	7	1	32	4	-	8	-	32	-	8	-	32
PULAU PINANG	8	24	1	9	2	33	6	-	11	-	33	2	13	7	40
PERAK	20	40	1	21	2	46	4	-	23	6	52	1	24	7	59
PAHANG	6	24	2	8	2	33	1	5	11	5	38	3	14	4	42
SELANGOR	14	28	-3	11	3	42	9	6	17	6	48	5	22	8	56
W.P. KUALA LUMPUR	-	-	5	5	2	-	-	-	10	-	-	1	11	-	-
W.P. PUTRAJAYA	-	-	-	-	-	-	-	-	-	-	-	1	1	-	-
NEGERI SEMBILAN	6	24	-	6	1	28	4	4	7	4	32	1	8	4	36
MELAKA	4	20	-	4	1	20	-	5	5	5	25	1	6	3	28
JOHOR	16	32	-	16	2	36	4	4	20	4	40	6	26	16	56
W.P. LABUAN	-	-	-	-	1	-	-	-	1	-	-	-	1	-	-
JUMLAH	104	282	10	114	19	351	39	43	145	43	394	21	166	51	445

Rajah 1-2 : Bilangan Bahagian Pilihan Raya Persekutuan bagi Negeri-Negeri Tanah Melayu (mengikut negeri) berdasarkan tahun urusan kajian semula persempadanan kali pertama hingga kelima



Rajah 1-3 : Bilangan Bahagian Pilihan Raya Negeri bagi Negeri-Negeri Tanah Melayu (mengikut negeri) berdasarkan tahun urusan kajian semula persempadanan kali pertama hingga kelima



1.4 LATAR BELAKANG URUSAN KAJIAN SEMULA PERSEMPADANAN BAHAGIAN- BAHAGIAN PILIHAN RAYA PERSEKUTUAN DAN NEGERI BAGI NEGERI-NEGERI TANAH MELAYU KALI KEENAM TAHUN 2018

Warta P.U.(B) 132/2003 memperuntukkan bahawa tarikh siap Kajian Semula Persempadanan Bahagian-Bahagian Pilihan Raya Persekutuan dan Negeri bagi Negeri-Negeri Tanah Melayu yang terakhir adalah pada 21 Mac 2003. Perkara ini selaras dengan peruntukan Perkara 113(10), Perlembagaan Persekutuan iaitu:

“(10) Tarikh siapnya sesuatu kajian semula di bawah Fasal (2) atau Fasal (3A), mengikut mana-mana yang berkenaan, ialah tarikh laporan dikemukakan kepada Perdana Menteri di bawah seksyen 8 Jadual Ketiga Belas, dan notis mengenai tarikh itu hendaklah disiarkan dalam Warta oleh Suruhanjaya Pilihan Raya.”

Selaras dengan peruntukan tersebut, SPR telah menjalankan urusan Kajian Semula Persempadanan Bahagian-Bahagian Pilihan Raya Persekutuan dan Negeri bagi Negeri-Negeri Tanah Melayu kali keenam ini berdasarkan peruntukan Perkara 113(2), Perlembagaan Persekutuan iaitu:

“(2)(i) Tertakluk kepada perenggan (ii), Suruhanjaya Pilihan Raya hendaklah, dari semasa ke semasa, sebagaimana yang difikirkannya perlu, mengkaji semula pembahagian Persekutuan dan Negeri-Negeri kepada bahagian pilihan raya dan mengesyorkan apa-apa perubahan mengenainya yang difikirkannya perlu supaya dipatuhi peruntukan yang terkandung dalam Jadual Ketiga Belas; dan kajian semula bahagian-bahagian pilihan raya bagi maksud pilihan raya ke Dewan-Dewan Undangan hendaklah dijalankan pada masa yang sama dengan kajian semula bahagian-bahagian pilihan raya bagi maksud pilihan raya ke Dewan Rakyat.

(ii) Maka hendaklah ada lat tempoh tidak kurang daripada lapan tahun antara tarikh siapnya satu kajian semula, dengan tarikh bermulanya kajian semula yang kemudiannya, di bawah Fasal ini.

(iii) Kajian semula di bawah perenggan (i) hendaklah disiapkan dalam tempoh yang tidak melebihi dua tahun dari tarikh bermulanya kajian semula itu.”

Berdasarkan kepada peruntukan Perkara 113(2) (ii), Perlembagaan Persekutuan, had lat tempoh 8 tahun kajian semula persempadanan sebelum ini telah berakhir pada 20 Mac 2011. Oleh yang demikian, Kajian Semula Persempadanan Bahagian-Bahagian Pilihan Raya Persekutuan dan Negeri bagi Negeri-Negeri Tanah Melayu kali keenam ini boleh dimulakan pada bila-bila masa yang difikirkan perlu oleh SPR mulai 21 Mac 2011.

Tarikh bermula Kajian Semula Persempadanan Bahagian-Bahagian Pilihan Raya Persekutuan dan Negeri bagi Negeri-Negeri Tanah Melayu kali keenam adalah pada 15 September 2016 iaitu tarikh tersiarnya Notis Persempadanan yang diwartakan menurut Seksyen 4, Bahagian II, Jadual Ketiga Belas, Perlembagaan Persekutuan. Penentuan tarikh mula kajian ini selaras dengan peruntukan Perkara 113(9), Perlembagaan Persekutuan iaitu:

“(9) Tarikh bermulanya sesuatu kajian semula di bawah Fasal (2) atau Fasal (3A), mengikut mana-mana yang berkenaan, ialah tarikh tersiarnya notis yang disebut dalam seksyen 4 Jadual Ketiga Belas dalam Warta.”

Sesuai dengan peruntukan Perkara 113(2)(iii), Perlembagaan Persekutuan, SPR hendaklah menyiapkan kajian ini pada atau sebelum 15 September 2018 iaitu dalam tempoh tidak melebihi dua tahun dari tarikh kajian ini bermula.

LAPORAN KAJIAN SEMULA PERSEMPADANAN

BAB 2

MEKANISME KAJIAN

MENGENAI
**SYOR-SYOR YANG DICADANGKAN BAGI
BAHAGIAN-BAHAGIAN PILIHAN RAYA PERSEKUTUAN DAN
NEGERI DI DALAM NEGERI-NEGERI TANAH MELAYU
KALI KEENAM TAHUN 2018**

BAB 2

MEKANISME KAJIAN

2.1 PERUNTUKAN UNDANG-UNDANG BAGI URUSAN KAJIAN SEMULA PERSEMPADANAN BAHAGIAN-BAHAGIAN PILIHAN RAYA PERSEKUTUAN DAN NEGERI BAGI NEGERI-NEGERI TANAH MELAYU

Urusan kajian semula persempadanan bahagian-bahagian pilihan raya telah dipertanggungjawabkan kepada SPR berdasarkan ketetapan di bawah Perkara 113, Perlembagaan Persekutuan serta menurut prinsip dan tatacara persempadanan yang ditetapkan sebagaimana Jadual Ketiga Belas, Perlembagaan Persekutuan. SPR bertanggungjawab untuk membuat kajian semula pembahagian Persekutuan dan Negeri-Negeri kepada bahagian-bahagian pilihan raya pada lat tempoh tidak kurang daripada 8 tahun selepas selesainya urusan kajian semula persempadanan yang terakhir. Sesuatu urusan kajian semula persempadanan hendaklah disiapkan dalam tempoh yang tidak melebihi dua tahun dari tarikh bermulanya kajian semula persempadanan itu.

Urusan kajian semula persempadanan bahagian-bahagian pilihan raya boleh dijalankan mengikut sesebuah unit kajian semula yang ditetapkan oleh Perkara 113(6), Perlembagaan Persekutuan iaitu:

- (a) Negeri-Negeri Tanah Melayu (termasuk Wilayah Persekutuan Kuala Lumpur, Labuan dan Putrajaya);
- (b) Negeri Sabah; dan
- (c) Negeri Sarawak.

Perkara 113(6) Perlembagaan Persekutuan memperuntukkan:

“(6) Kajian semula yang berasingan di bawah Fasal (2) hendaklah dijalankan bagi Negeri-Negeri Tanah Melayu dan bagi tiap-tiap satu Negeri Sabah dan Sarawak, dan bagi maksud Bahagian ini ungkapan “unit kajian semula” ertinya, bagi bahagian-bahagian pilihan raya persekutuan, kawasan yang sedang dikaji semula dan, bagi bahagian-bahagian pilihan raya Negeri, ertinya Negeri itu, dan ungkapan “Negeri-Negeri Tanah Melayu” termasuklah Wilayah-Wilayah Persekutuan Kuala Lumpur, Labuan dan Putrajaya.”

Oleh yang demikian, pelaksanaan urusan Kajian Semula Persempadanan Bahagian-Bahagian Pilihan Raya Persekutuan dan Negeri bagi Negeri-Negeri Tanah Melayu adalah merangkumi Negeri-Negeri dan Wilayah-Wilayah Persekutuan yang terletak di dalam gugusan Semenanjung Malaysia serta Wilayah Persekutuan Labuan. Kajian semula ini perlu dilaksanakan secara berasingan daripada negeri Sabah dan Sarawak.

Perkara 115(2), Perlembagaan Persekutuan memperuntukkan bahawa dua orang pegawai Kerajaan Persekutuan yang mempunyai pengetahuan khas mengenai topografi dan taburan penduduk dalam unit kajian semula bagi Bahagian Pilihan Raya Persekutuan hendaklah dipilih bagi menasihati SPR dalam urusan kajian semula persempadanan. Perkara 115(2), Perlembagaan Persekutuan memperuntukkan:

“(2) Apabila diminta oleh Suruhanjaya, semua pihak berkuasa awam hendaklah memberikan apa-apa bantuan sebagaimana yang dapat dilaksanakan kepada Suruhanjaya dalam menunaikan tugas-tugasnya; dan pada menjalankan fungsinya bagi membuat syor-syor bagi menyempadankan bahagian-bahagian pilihan raya bagi pilihan raya yang disebut dalam Fasal (1) Perkara 113, Suruhanjaya hendaklah meminta nasihat daripada dua orang pegawai Kerajaan Persekutuan yang mempunyai pengetahuan khas mengenai topografi dan taburan penduduk dalam unit kajian semula

bagi pilihan raya persekutuan, dan pegawai-pegawai itu hendaklah dipilih bagi maksud itu oleh Yang di-Pertuan Agong."

Selaras dengan kehendak Perkara 115(2) tersebut, Seri Paduka Baginda Yang di-Pertuan Agong telah memperkenan pemilihan **seorang pegawai daripada Jabatan Perangkaan Malaysia (DOSM)** dan **seorang pegawai daripada Jabatan Ukur dan Pemetaan Malaysia (JUPEM)** untuk menasihati SPR dalam perkara-perkara berkaitan dengan topografi dan taburan penduduk bagi melaksanakan urusan Kajian Semula Persempadanan Bahagian-Bahagian Pilihan Raya Persekutuan dan Negeri bagi Negeri-Negeri Tanah Melayu. Pegawai-pegawai yang telah diperkenan adalah seperti yang berikut:-

- (a) **YBrs. Sr. Ahamad Bin Zakaria**
Pengarah Ukur Bahagian Dasar dan Penyelarasan Pemetaan
Jabatan Ukur dan Pemetaan Malaysia
- (b) **YBrs. Dr. Mohd Uzir Bin Mahidin**
Timbalan Ketua Perangkawan (Sosial/
Demografi)
Jabatan Perangkaan Malaysia

Di samping itu, SPR juga mendapatkan khidmat nasihat dan rujukan daripada pihak Jabatan Peguam Negara, Jabatan Perancangan Bandar dan Desa serta jabatan-jabatan dan agensi-agensi Kerajaan di peringkat negeri bagi maksud menjalankan urusan kajian semula persempadanan kali ini.

2.1.1 Bidang Kuasa dan Lat Tempoh Kajian

Menurut Perkara 113(2)(ii), Perlembagaan Persekutuan, lat tempoh di antara sesuatu kajian semula persempadanan bahagian-bahagian pilihan raya ialah tidak kurang daripada 8 tahun.

Perkara 113(9) dan 113(10), Perlembagaan Persekutuan menjelaskan mengenai bila masa kajian semula dianggap sebagai bermula dan berakhir. Perkara 113(9) dan 113(10), Perlembagaan Persekutuan menyatakan:

"(9) Tarikh bermulanya sesuatu kajian semula di bawah Fasal (2) atau Fasal (3A), mengikut mana-mana yang berkenaan, ialah tarikh tersiarnya notis yang disebut dalam seksyen 4 Jadual Ketiga Belas dalam Warta.

(10) Tarikh siapnya sesuatu kajian semula di bawah Fasal (2) atau Fasal (3A), mengikut mana-mana yang berkenaan, ialah tarikh laporan dikemukakan kepada Perdana Menteri di bawah seksyen 8 Jadual Ketiga Belas, dan notis mengenai tarikh itu hendaklah disiarkan dalam Warta oleh Suruhanjaya Pilihan Raya."

2.1.2 Prinsip-Prinsip dan Kriteria Kajian Semula Persempadanan

Prinsip-prinsip yang dijadikan asas dalam melaksanakan urusan Kajian Semula Persempadanan Bahagian-Bahagian Pilihan Raya Persekutuan dan Negeri bagi Negeri-Negeri Tanah Melayu adalah berdasarkan Bahagian I, Jadual Ketiga Belas, Perlembagaan Persekutuan. Selain itu, terdapat beberapa kriteria lain yang turut diberi pertimbangan dan diambil perhatian dalam menentukan sempadan sesuatu bahagian pilihan raya. Kriteria-kriteria tersebut adalah:

- (a) Keadaan geografi dan topografi kawasan berkenaan;
- (b) Tahap pembangunan kawasan-kawasan yang terlibat;
- (c) Keadaan demografi, kepadatan penduduk dan bilangan pemilih; dan
- (d) Kemudahan asas infrastruktur seperti jalan raya dan sistem komunikasi.

Dari segi penentuan bilangan pemilih bagi satu-satu bahagian pilihan raya, adalah sukar untuk menentukan perbezaan bilangan pemilih di antara kawasan pesat membangun dan kawasan yang kurang membangun atau di antara kawasan bandar dengan kawasan luar bandar. Tiada formula khusus yang boleh dijadikan panduan bagi menentukan keseimbangan jumlah pemilih antara satu bahagian dengan satu bahagian

Rajah 2-1: Contoh papan tanda sempadan daerah



pilihan raya yang lain. Justeru itu, prinsip-prinsip yang diperuntukkan di bawah Jadual Ketiga Belas, Perlembagaan Persekutuan dijadikan asas utama dalam melaksanakan urusan kajian semula persempadanan bahagian-bahagian pilihan raya.

Peruntukan Seksyen 2(a) hingga (d), Bahagian I, Jadual Ketiga Belas, Perlembagaan Persekutuan adalah seperti berikut:

“2. Prinsip yang berikut hendaklah seboleh-bolehnya diambil kira dalam membahagikan mana-mana unit kajian semula kepada bahagian-bahagian pilihan raya menurut peruntukan Perkara 116 dan 117-

(a) di samping mengambil perhatian tentang wajarnya semua pemilih diberi peluang yang semunasabahnya mudah untuk pergi mengundi, bahagian-bahagian pilihan raya patutlah disempadankan supaya tidak merentasi sempadan Negeri dan patutlah juga diberikan perhatian kepada kesulitan bahagian pilihan raya Negeri merentasi sempadan bahagian-bahagian pilihan raya persekutuan;”

Penjelasan: Mengikut konsep *Single Member Territorial Representation*, setiap sempadan bahagian pilihan raya yang ingin diwakili perlu ditetapkan terlebih dahulu. Bagi Bahagian Pilihan Raya Persekutuan, sempadan yang dibuat **tidak boleh melangkaui atau merentasi sempadan negeri yang lain**. Manakala bagi bahagian pilihan raya negeri pula, sempadannya **tidak boleh berada di dalam dua Bahagian Pilihan Raya Persekutuan yang berbeza**.

Sempadan bahagian-bahagian pilihan raya dibentuk melalui penetapan daripada sesuatu yang boleh dilihat secara jelas dan nyata seperti bukit, gunung, jalan raya atau sungai serta sempadan perundangan seperti sempadan lot tanah, mukim, daerah atau negeri.

“(b) perhatian patutlah diberikan kepada kemudahan pentadbiran yang boleh didapati di dalam bahagian pilihan raya itu bagi mengadakan jentera pendaftaran dan pengundian yang perlu;”

Penjelasan: Dalam membuat sempadan bahagian pilihan raya, **kemudahan warganegara untuk mendaftar sebagai pemilih dan mengundi semasa pilihan raya** merupakan kriteria utama dalam pewujudan dan penetapan sempadan baharu. Sebelum sebarang cadangan pindaan dibuat, SPR akan sentiasa memastikan terdapat kelengkapan infrastruktur dan fasiliti yang sesuai bagi menguruskan aktiviti pendaftaran pemilih dan pilihan raya di bahagian pilihan raya tersebut. Dalam hal ini, sempadan pentadbiran daerah juga seboleh-bolehnya diambil kira agar setiap bahagian pilihan raya berada di bawah kelolaan Ketua Pentadbiran Daerah atau pihak berkuasa tempatan (PBT) yang sama supaya segala urusan pendaftaran pemilih, perjalanan pilihan raya dan jentera pengundian dapat dijalankan dengan lebih lancar dan teratur.

Namun begitu, tidak dinafikan bahawa kebanyakan negeri-negeri di Tanah Melayu mempunyai bilangan pentadbiran daerah yang berbeza daripada bilangan PBT. Sebagai contoh, Negeri Sembilan mempunyai 9 buah pentadbiran

daerah dan 13 buah PBT. Manakala, Negeri Kelantan pula mempunyai 11 buah jajahan (pentadbiran daerah) dan 12 buah PBT. Oleh yang demikian, adalah sukar kepada SPR untuk memastikan supaya seluruh bahagian pilihan raya Persekutuan dan negeri berada di dalam satu kawasan pentadbiran daerah dan PBT. Selain

itu, terdapat juga 6 buah agensi yang diberikan kuasa oleh Kerajaan Negeri masing-masing untuk melaksanakan fungsi-fungsi PBT seperti Perbadanan Putrajaya dan Lembaga Pembangunan Tioman. Senarai bilangan pentadbiran daerah/jajahan dan PBT adalah sepertimana dalam **Jadual 2-1**.

Jadual 2-1: Bilangan pentadbiran daerah/jajahan, PBT dan agensi yang menjalankan tugas PBT

NEGERI	BILANGAN DAERAH/ JAJAHAN	BILANGAN DAERAH/ JAJAHAN KECIL	BILANGAN PBT	AGENSI DIBERI KUASA PBT
Perlis	*	-	1	-
Kedah	12	-	11	1
Kelantan	10	1	12	-
Terengganu	8	-	7	-
Pulau Pinang	5	-	2	-
Perak	12	-	15	-
Pahang	11	-	11	1
Selangor	9	-	12	-
W.P. Kuala Lumpur	-	-	1	-
W.P. Putrajaya	-	-	-	1
Negeri Sembilan	7	1	8	-
Melaka	3	-	4	-
Johor	10	3	15	2
W.P. Labuan	-	-	-	1
JUMLAH	87	5	99	6

* Negeri Perlis hanya dibahagikan kepada mukim-mukim

“(c) bilangan pemilih di dalam setiap bahagian pilihan raya di dalam sesuatu Negeri patutlah lebih kurang sama banyak kecuali bahawa, dengan mengambil kira kesulitan yang lebih besar untuk sampai kepada pemilih di dalam daerah desa dan kesukaran lain yang dihadapi oleh bahagian-bahagian pilihan raya di luar bandar, ukuran pewajaran bagi kawasan patutlah diberikan kepada bahagian-bahagian pilihan raya;”

Penjelasan: Secara dasarnya, setiap pemilih akan mengundi berdasarkan bahagian pilihan raya yang telah ditetapkan kepada mereka. Namun begitu, bilangan jumlah pemilih dalam sesuatu bahagian yang lebih kurang sama banyak turut diambil kira selain faktor-faktor seperti kesukaran perhubungan, pengangkutan, keluasan kawasan, demografi dan bentuk geografi. Setiap bahagian pilihan raya adalah unik dan berbeza dari segi demografi, keluasan kawasan dan bentuk geografi. Oleh yang demikian, setiap satu bahagian pilihan raya adalah tidak wajar disamakan atau dibandingkan dengan bahagian pilihan raya yang lain.

Selain itu, purata bilangan pemilih dalam sesebuah negeri secara tidak langsung juga akan mempengaruhi jumlah dan keluasan kawasan bahagian-bahagian pilihan raya. Ia juga untuk menentukan supaya tidak terdapat jurang perbezaan jumlah pemilih yang besar antara satu bahagian pilihan raya dengan bahagian pilihan raya yang lain, melainkan bagi bahagian-bahagian pilihan raya tertentu yang berada di kawasan luar bandar dan pedalaman yang mana perhatian juga akan diberikan kepada keluasan kawasan.

Bagi kawasan luar bandar, keutamaan diberikan kepada keluasan kawasan bagi memastikan rakyat boleh mendapat khidmat daripada wakil rakyat yang dipilih kelak. Sungguhpun demikian, SPR telah cuba mengelakkan penekanan tanpa had yang munasabah untuk menjamin bilangan pemilih yang sesuai dan berpatutan bagi bahagian pilihan raya di dalam kawasan luar bandar dan pedalaman yang merangkumi kawasan-kawasan luas dan sukar dihubungi dan ditadbir.

Selain keluasan kawasan, kriteria-kriteria lain seperti kepadatan penduduk, tahap pembangunan dan kemudahan-kemudahan asas yang ada akan diberi perhatian sewajarnya. Dengan cara ini, bilangan bahagian pilihan raya yang mempunyai jumlah pemilih yang rendah dapat dihadkan kepada bilangan yang minimum.

Walaupun begitu, wujud juga keadaan-keadaan tertentu yang luar biasa seperti kewujudan faktor semula jadi yang tidak boleh diubah atau dielakkan seperti keadaan geografi, topografi dan sebagainya yang kadangkala menghalang prinsip dan garis panduan berkenaan digunapakai secara konsisten. Oleh itu, jika terdapat perbezaan

antara bahagian-bahagian pilihan raya dalam kategori yang sama ia tidak dapat dielakkan dan bukanlah sesuatu yang disengajakan.

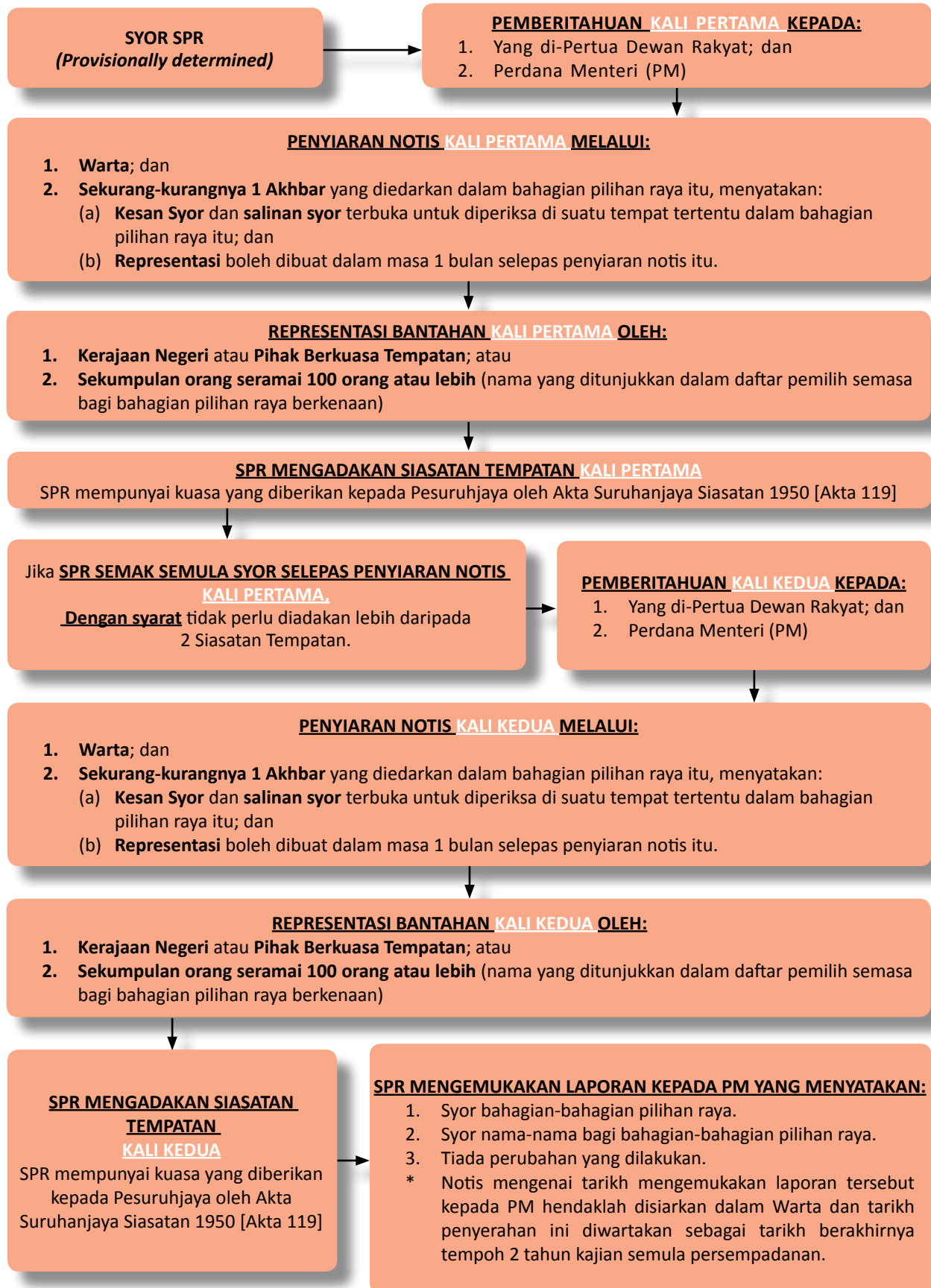
“(d) perhatian patutlah diberikan kepada kesulitan yang akan timbul dengan perubahan bahagian-bahagian pilihan raya, dan kepada pemeliharaan hubungan tempatan.”

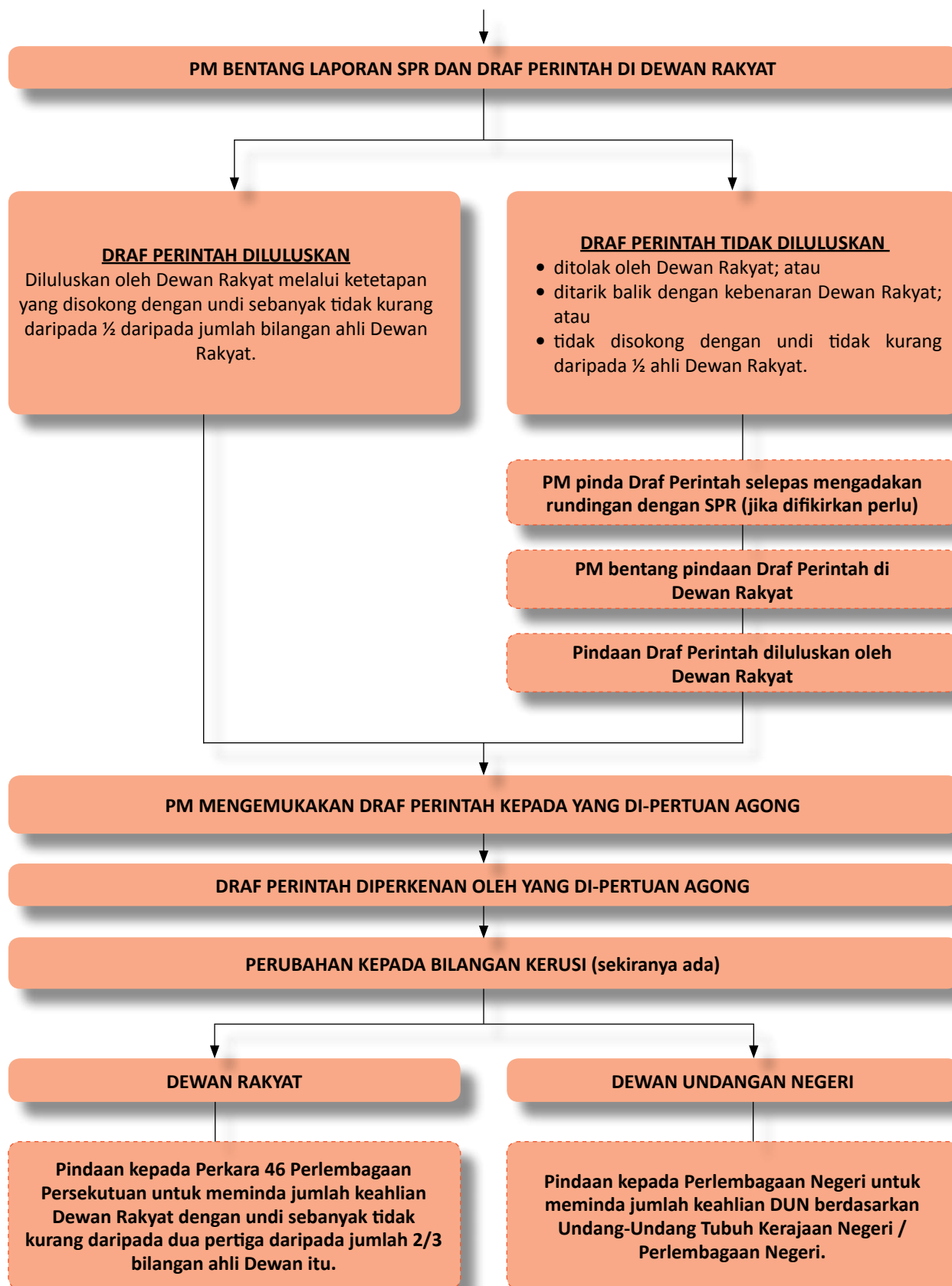
Penjelasan: Dalam menimbangankan penetapan sempadan bahagian pilihan raya, SPR menitikberatkan elemen hubungan tempatan. Hubungan tempatan bermaksud **jalinan hubungan kemasyarakatan dalam kawasan setempat seperti kampung dan taman perumahan**. Hubungan tempatan tidak bermaksud bahawa setiap bahagian pilihan raya perlu berada di bawah PBT yang sama. Sebarang garisan sempadan yang dilakarkan oleh SPR seboleh-bolehnya tidak memisahkan hubungan masyarakat antara kawasan yang terlibat. Oleh yang demikian, SPR telah mengambil kira sempadan pentadbiran daerah dan kerajaan tempatan supaya sebarang isu dan masalah di peringkat tempatan dapat diuruskan oleh penguasa tempatan dalam bahagian pilihan raya tersebut. Faktor ini juga akan memudahkan segala urusan pentadbiran pilihan raya.

2.2 TATACARA URUSAN KAJIAN SEMULA PERSEMPADANAN BAHAGIAN-BAHAGIAN PILIHAN RAYA

Secara ringkasnya, tatacara urusan kajian semula persempadanan bahagian-bahagian pilihan raya dilaksanakan berdasarkan ketetapan yang diperuntukkan di bawah Bahagian II, Jadual Ketiga Belas, Perlembagaan Persekutuan, sebagaimana Rajah 2-2 yang berikut:

Rajah 2-2: Tatacara urusan Kajian Semula Persempadanan Bahagian-Bahagian Pilihan Raya berdasarkan peruntukan Perlembagaan Persekutuan





2.3 MEKANISME PELAKSANAAN URUSAN KAJIAN SEMULA PERSEMPADANAN BAHAGIAN-BAHAGIAN PILIHAN RAYA BAGI NEGERI-NEGERI TANAH MELAYU

Bagi memastikan kajian ini berjalan dengan lancar, tujuan kajian ini dilaksanakan terlebih dahulu iaitu:

- (a) Mengkaji semula sempadan bahagian-bahagian pilihan raya sedia ada bagi menyesuaikan dengan keperluan penambahan bilangan bahagian-bahagian pilihan raya sama ada Persekutuan mahupun negeri, pertambahan pemilih dan populasi penduduk pada masa kajian ini dimulakan; dan
- (b) Mengkaji semula sempadan Bahagian-Bahagian Pilihan Raya Persekutuan dan negeri sedia ada bagi menyesuaikan dengan perubahan demografi, topografi dan pembangunan tempatan untuk memudahkan pemilih keluar mengundi serta diadakan jentera pilihan raya dan pendaftaran pemilih.

2.3.1 DATA DAN MAKLUMAT YANG DIGUNAKAN DALAM KAJIAN

Data dan maklumat yang digunakan dalam melaksanakan urusan kajian semula persempadanan bahagian-bahagian pilihan raya bagi Negeri-Negeri Tanah Melayu adalah merangkumi data-data primer dan sekunder seperti yang berikut:

- (a) Data penduduk mengikut bancian yang terakhir;
- (b) Daftar pemilih yang digunakan sebagai asas;
- (c) Maklumat mengenai keadaan demografi penduduk;

- (d) Maklumat lengkap mengenai topografi dan keadaan muka bumi kawasan yang terlibat dalam kajian semula;
- (e) Maklumat terkini mengenai pembangunan fizikal yang sedang dan akan dilaksanakan;
- (f) Data-data berkenaan pembangunan yang telah dilaksanakan sejak persempadanan yang terakhir (sejak tahun 2003); dan
- (g) Data-data dan maklumat mengenai kemudahan infrastruktur khususnya jalan raya dan kemudahan perhubungan yang lain.

2.3.2 DOKUMEN-DOKUMEN YANG DIRUJUK

Dokumen-dokumen yang dirujuk dalam melaksanakan urusan kajian semula persempadanan bahagian-bahagian pilihan raya bagi Negeri-Negeri Tanah Melayu adalah:

- (a) Daftar pemilih bagi tahun asas yang digunakan ialah daftar pemilih semasa iaitu *P.U.(B) 217/2016* yang telah diperakui oleh Suruhanjaya Pilihan Raya dan diwartakan pada **13 Mei 2016** dan dibaca bersama *P.U.(B) 399/2016* bertarikh **6 September 2016**;
- (b) Pelan Warta mengenai bahagian-bahagian pilihan raya yang telah diwartakan pada **29 April 2016** iaitu *P.U.(B) 197/2016* dan dibaca bersama *P.U.(B) 366/2016* bertarikh **22 Ogos 2016**;
- (c) Banci Penduduk dan Perumahan Malaysia: Taburan Penduduk dan Ciri-Ciri Asas Demografik bagi tahun 2010 yang disediakan oleh Jabatan Perangkaan Malaysia;
- (d) Anggaran Penduduk Tahun 2015 yang disediakan oleh Jabatan Perangkaan Malaysia; dan
- (e) Peta-peta topografi yang terkini.

2.3.3 PENGGUNAAN APLIKASI “ELECTORAL GEOGRAPHICAL INFORMATION SYSTEM (EGIS)”

EGIS adalah merupakan sebuah aplikasi yang dibangunkan dengan menggunakan perisian komputer yang dikenali sebagai *Geographical Information System* atau singkatannya GIS untuk menyimpan, mengolah, menganalisis dan memaparkan data secara gambaran geografi bagi membantu proses membuat keputusan untuk menyelesaikan isu-isu berkaitan pemetaan terutamanya dalam urusan Kajian Semula Persempadanan Bahagian-Bahagian Pilihan Raya.

Objektif utamanya adalah untuk menyediakan satu medium maklumat bagi membantu SPR menjalankan kajian semula persempadanan dengan lebih pantas, sistematik dan berkesan. Aplikasi ini berupaya memaparkan maklumat kawasan pilihan raya dengan lebih lengkap dan menyeluruh berdasarkan gambaran sebenar serta capaian data yang lebih pantas. Di samping itu, EGIS dapat memantapkan pengurusan lokaliti terutamanya melibatkan kedudukan sebenar lokaliti di lapangan yang seterusnya membantu memudahkan penyediaan peta bahagian pilihan raya. Justeru, ia secara tidak langsung membantu SPR membuat keputusan dengan lebih tepat dan telus. Bagi memastikan hasil kajian yang terbaik, aplikasi ini digunakan untuk:

- (a) Membina semula dan mengemaskini peta-peta sempadan daerah mengundi (DM), Bahagian Pilihan Raya Persekutuan dan Bahagian Pilihan Raya Negeri;
- (b) Melaksanakan urusan kajian semula persempadanan Bahagian-Bahagian Pilihan Raya Persekutuan dan Negeri bagi semua negeri;
- (c) Memaparkan lapisan-lapisan data sekunder yang berkaitan untuk tujuan rujukan dan analisis;
- (d) Menjana laporan-laporan berkaitan yang diperolehi melalui sistem untuk keperluan SPR;

- (e) Melakukan kerja-kerja analisa ringkas bagi data-data pemilih dan geospasial yang terlibat dengan urusan kajian semula persempadanan Bahagian-Bahagian Pilihan Raya Persekutuan dan Negeri;
- (f) Menyelenggara data-data geospasial dan atribut yang melibatkan sempadan jalan raya, sungai dan lot-lot tanah; dan
- (g) Membina, menyelenggara, memapar dan mencetak lokasi, kedudukan spatial dan maklumat termasuk gambar bagi pusat-pusat mengundi bagi setiap DM.

2.3.4 BANTUAN DARIPADA ORGANISASI LUAR

SPR juga mendapatkan bantuan dan kerjasama daripada jabatan-jabatan Kerajaan yang lain bagi melancarkan urusan kajian semula persempadanan bahagian-bahagian pilihan raya bagi Negeri-Negeri Tanah Melayu terutamanya dalam aspek topografi, taburan penduduk, perundangan dan keselamatan. Jabatan-jabatan tersebut terdiri daripada:

- (a) Jabatan Ukur dan Pemetaan Malaysia;
- (b) Jabatan Perangkaan Malaysia;
- (c) Jabatan Peguam Negara;
- (d) Polis Diraja Malaysia; dan
- (e) Urus setia Parlimen.

2.4 DAFTAR PEMILIH

Jumlah bilangan pemilih semasa yang telah ditentukan oleh SPR seperti dalam Notis bertarikh 15 September 2016 adalah daftar pemilih semasa yang diperakui dan diwartakan pada **13 Mei 2016** [P.U.(B) 217/2016] dan **6 September 2016** [P.U.(B) 399/2016] telah diguna pakai bagi maksud kajian semula persempadanan Bahagian-Bahagian Pilihan Raya Persekutuan dan Negeri bagi Negeri-Negeri Tanah Melayu. Ini adalah selaras dengan peruntukan Seksyen

3, Bahagian I, Jadual Ketiga Belas, Perlembagaan Persekutuan iaitu:

“Bagi maksud Bahagian ini, bilangan pemilih hendaklah dikira sebagai bilangan yang ditunjukkan dalam daftar pemilih semasa.”

Jumlah pemilih bagi Negeri-Negeri Tanah Melayu mengikut daftar pemilih semasa yang diperakui dan diwartakan pada **13 Mei 2016** dan **6 September 2016** adalah berjumlah **11,379,352** orang dan bilangan pemilih mengikut negeri adalah seperti di dalam **Jadual 2-2**.

Jadual 2-2: Bilangan pemilih di dalam Negeri-Negeri Tanah Melayu

NEGERI	BILANGAN PEMILIH ³
Perlis	137,098
Kedah	1,044,444
Kelantan	940,591
Terengganu	669,546
Pulau Pinang	867,748
Perak	1,407,529
Pahang	740,023
Selangor	2,078,311
W.P. Kuala Lumpur	788,413
W.P. Putrajaya	17,627
Negeri Sembilan	557,137
Melaka	456,645
Johor	1,649,131
W.P. Labuan	25,109
JUMLAH	11,379,352

2.5 NAMA-NAMA BAHAGIAN PILIHAN RAYA

Semasa kajian semula dijalankan, SPR mendapati terdapat nama bagi beberapa bahagian pilihan raya perlu dipinda kerana sempadan yang telah berubah atau nama asalnya yang tidak lagi sesuai digunakan.

Nama-nama yang diberikan adalah berpandukan kepada ciri-ciri berikut:

- tempat-tempat yang terkenal seperti nama-nama bandar, pekan, daerah, mukim dan sebagainya;
- tempat-tempat yang mempunyai latar belakang sejarah; dan
- nama yang sinonim dan dikenali penduduk atau masyarakat tempatan.

Dalam mengkaji kesesuaian nama-nama ini, SPR tidak mempertimbangkan cadangan nama yang:

- menggunakan nama yang sama bagi dua atau lebih bahagian pilihan raya sama ada bagi Bahagian Pilihan Raya Persekutuan atau Bahagian Pilihan Raya Negeri;
- memberi nama yang berunsur penjajah;
- menggunakan nama daripada perkataan yang boleh membawa makna yang kurang baik atau kurang sopan; dan
- menggunakan cantuman dua nama daerah pentadbiran atau dua tempat yang berdekatan.

Nama sesuatu bahagian pilihan raya sebolehnya diambil daripada nama DM yang terdapat dalam bahagian pilihan raya yang berkenaan yang mana DM tersebut adalah antara terbesar sama ada dari segi keluasan atau bilangan pemilih.

³ Bilangan pemilih dalam daftar pemilih semasa iaitu P.U. (B) 217/2016 yang telah diperakui oleh SPR dan diwartakan pada 13 Mei 2016 dan dibaca bersama P.U. (B) 399/2016 bertarikh 6 September 2016 yang telah diguna pakai bagi urusan Kajian Semula Persempadanan Bahagian-Bahagian Pilihan Raya bagi Negeri-Negeri Tanah Melayu kali keenam tahun 2018.

LAPORAN KAJIAN SEMULA PERSEMPADANAN

BAB 3

NEGERI-NEGERI TANAH MELAYU

MENGENAI
**SYOR-SYOR YANG DICADANGKAN BAGI
BAHAGIAN-BAHAGIAN PILIHAN RAYA PERSEKUTUAN DAN
NEGERI DI DALAM NEGERI-NEGERI TANAH MELAYU
KALI KEENAM TAHUN 2018**

BAB 3

NEGERI-NEGERI TANAH MELAYU

3.1 LATAR BELAKANG

Rajah 3-1: Peta Negeri-Negeri Tanah Melayu



Negeri-Negeri Tanah Melayu atau lebih dikenali sebagai Semenanjung Malaysia merangkumi 11 buah negeri dan dua buah Wilayah Persekutuan iaitu Kuala Lumpur dan Putrajaya serta Wilayah Persekutuan Labuan iaitu sebuah pulau yang terletak di Malaysia Timur. Anggaran keluasan keseluruhan Negeri-Negeri Tanah Melayu adalah kira-kira 132,000 km persegi⁴ dan anggaran populasi penduduk seramai 31,186,100 orang⁵. Saiz luas kawasan dan jumlah populasi penduduk bagi setiap negeri adalah berbeza antara satu sama lain. Selain itu, perbezaan juga dapat dilihat dengan jelas dari segi keadaan geografi, demografi dan tahap kemajuan, khususnya dalam bidang ekonomi dan infrastruktur bagi setiap negeri.

3.2 KEADAAN GEOGRAFI

Semenanjung Malaysia mengalami iklim Khatulistiwa dan dikelilingi oleh Selat Melaka di bahagian barat, Laut China Selatan di bahagian timur serta Selat Tebrau di bahagian selatan. Selain itu, Semenanjung Malaysia juga bersempadan dengan negara Thailand di utara dan Singapura di selatan. Bentuk muka bumi Semenanjung Malaysia merangkumi kawasan banjaran, gunung, bukit, sungai dan tasik. Dianggarkan hampir 44.2% dari keluasan keseluruhan Semenanjung Malaysia adalah diliputi oleh hutan hujan tropika⁶.

⁴ JUPEM. (2016). *Atlas Kebangsaan Malaysia*.


⁵ 2015 *Population Quick Info*. Sumber: Jabatan Perangkaan Malaysia.

⁶ Jabatan Perhutanan Semenanjung Malaysia. (2016). *Atlas Kebangsaan Malaysia*.

Banjaran Titiwangsa sepanjang 431 km adalah banjaran yang paling panjang di Semenanjung Malaysia. Banjaran ini merupakan tulang belakang utama bagi Semenanjung Malaysia yang menganjur dari sempadan negara Thailand sehingga ke Negeri Sembilan. Banjaran ini terdiri daripada kawasan tanah tinggi dan hutan tebal yang secara tidak langsung memisahkan Semenanjung Malaysia kepada pantai timur dan pantai barat. Puncak tertinggi di Banjaran Titiwangsa adalah Gunung Korbu iaitu 2,183 meter dari paras laut.

Sebahagian besar negeri Pahang, Kelantan dan Terengganu yang terletak di pantai timur Semenanjung Malaysia adalah diliputi kawasan tanah tinggi kerana ia merangkumi sebahagian Banjaran Titiwangsa, Banjaran Benum, Banjaran Tahan dan Banjaran Pantai Timur. Selain itu, sebahagian besar negeri Perak juga diliputi oleh kawasan tanah tinggi yang merangkumi Banjaran Bintang dan juga sebahagian Banjaran Titiwangsa.

Rajah 3-2: Banjaran-banjaran di Semenanjung Malaysia

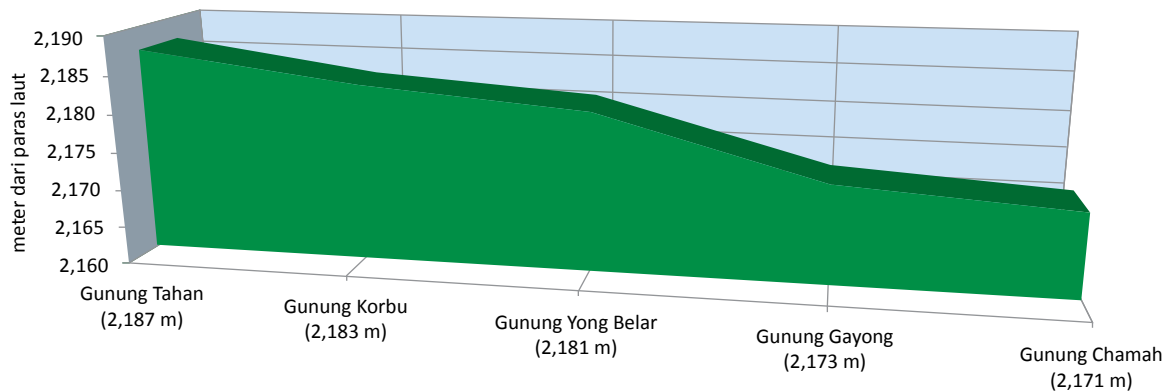


Sumber: Atlas Kebangsaan Malaysia, JUPEM

Puncak tertinggi di Semenanjung Malaysia terletak di Banjaran Tahan iaitu Gunung Tahan dengan ketinggian 2,187 meter dari paras laut. Gunung ini juga digunakan sebagai titik sempadan antara negeri Pahang dan Kelantan yang terletak di pantai timur Semenanjung Malaysia. Selain itu, Gunung Bintang merupakan puncak tertinggi di Banjaran Bintang berketinggi 1,852 meter dari paras laut pula menjadi titik sempadan antara negeri Kedah dan Perak yang terletak di pantai barat Semenanjung Malaysia. Manakala, Gunung Yong Belar di Banjaran Titiwangsa juga menjadi titik sempadan negeri antara Perak, Kelantan dan Pahang.


Kebanyakan sungai yang mengalir di Semenanjung Malaysia masih lagi digunakan sebagai medium perhubungan, pengangkutan dan juga kegiatan ekonomi khususnya penternakan ikan air tawar. Sungai Pahang sepanjang 486.57 km merupakan sungai yang terpanjang di Semenanjung Malaysia dan sungai ini kaya dengan hasil perikanan air tawar antaranya ikan patin dan tilapia. Selain itu, terdapat beberapa sungai utama yang lain di Semenanjung Malaysia seperti Sungai Perak, Sungai Kelantan, Sungai Muar, Sungai Rompin dan Sungai Muda.

Rajah 3-3: Lima gunung tertinggi di Semenanjung Malaysia



Sumber: Atlas Kebangsaan Malaysia, JUPEM

Rajah 3-4: Sungai-sungai utama di Semenanjung Malaysia



Sumber: Jabatan Pengairan dan Saliran

Bentuk muka bumi Semenanjung Malaysia juga turut merangkumi beberapa buah tasik semulajadi yang terkenal dengan kegiatan ekopelancongan contohnya Tasik Dayang Bunting di Kedah dan Tasik Bera di Pahang. Terdapat juga tasik buatan yang digunakan sebagai empangan hidroelektrik bagi menjana kuasa elektrik seperti Tasik Temenggor di Perak dan Tasik Kenyir di Terengganu.

Dari segi aktiviti guna tanah pula, aktiviti pertanian di Semenanjung Malaysia dijalankan secara komersil dan besar-besaran khususnya penanaman kelapa sawit, getah, padi, sayuran, kelapa, nanas, koko dan teh. Sebanyak 3.178 juta hektar tanah di seluruh Semenanjung Malaysia digunakan untuk penanaman kelapa sawit. Ini diikuti pula oleh aktiviti penanaman getah yang melibatkan sebanyak 1.192 juta hektar tanah.⁷

7 Keluasan Guna Tanah Tanaman Semenanjung Malaysia 2014. Sumber: Jabatan Pertanian.

3.3 DEMOGRAFI PENDUDUK

Anggaran jumlah penduduk di Negeri-Negeri Tanah Melayu pada tahun 2015 adalah lebih kurang 24.76 juta orang iaitu peningkatan sebanyak 23% sejak tahun 2003 dengan anggaran jumlah penduduk pada tahun tersebut adalah 20.07 juta orang⁸. Ini bermakna, anggaran purata taburan penduduk bagi Negeri-Negeri Tanah Melayu adalah seramai 188 orang bagi setiap 1 km persegi.

Negeri Selangor merupakan negeri yang mempunyai bilangan penduduk paling ramai dengan anggaran seramai 6.18 juta orang dan diikuti pula oleh negeri Johor seramai 3.61 juta orang. Manakala, kawasan yang mempunyai bilangan penduduk paling rendah adalah Wilayah Persekutuan Putrajaya dengan hanya kira-kira 83,000 orang.

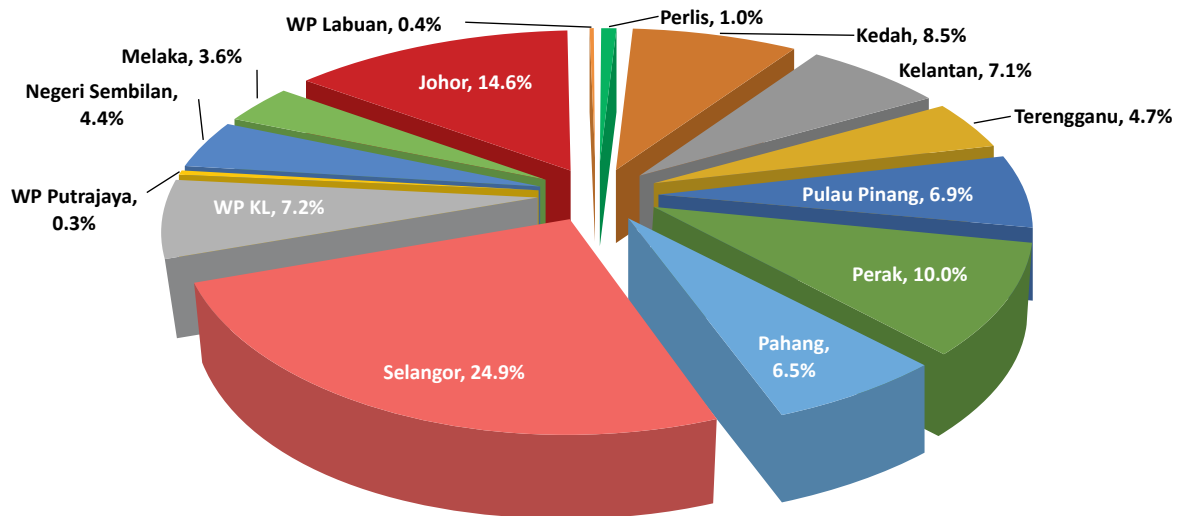
Jadual 3-1: Anggaran bilangan penduduk di Negeri-Negeri Tanah Melayu bagi tahun 2015

NEGERI	LUAS KAWASAN (km persegi)	ANGGARAN BILANGAN PENDUDUK ('000)		ANGGARAN JUMLAH PENDUDUK ('000)	ANGGARAN PURATA TABURAN PENDUDUK (bagi setiap km persegi)
		LELAKI	PEREMPUAN		
Perlis	813	123.8	124.7	248.5	305.7
Kedah	9,471	1,063.1	1,033.4	2,096.5	221.4
Kelantan	15,105	887.6	873.0	1,760.6	116.6
Terengganu	12,956	591.6	569.4	1,161.0	89.6
Pulau Pinang	1,040	855.2	842.9	1,698.1	1,632.8
Perak	21,022	1,249.3	1,217.6	2,466.9	117.3
Pahang	35,965	858.2	749.7	1,607.9	44.7
Selangor	8,059	3,212.5	2,965.5	6,178.0	766.6
W.P. Kuala Lumpur	243	913.0	867.4	1,780.4	7,326.7
W.P. Putrajaya	49	38.5	44.5	83.0	1,693.9
Negeri Sembilan	6,664	563.7	525.1	1,088.8	163.4
Melaka	1,655	447.9	441.1	889.0	537.2
Johor	19,142	1,909.8	1,700.5	3,610.3	188.6
W.P. Labuan	92	48.1	47.0	95.1	1,033.7
JUMLAH	132,276	12,762.3	12,001.8	24,764.1	

Sumber: 2015 Population Quick Info, Jabatan Perangkaan Malaysia & Atlas Kebangsaan Malaysia, JUPEM

8 2003 Population Quick Info. Sumber: Jabatan Perangkaan Malaysia.

Rajah 3-5: Peratus pecahan penduduk di Negeri-Negeri Tanah Melayu bagi tahun 2015



Sumber: 2015 Population Quick Info, Jabatan Perangkaan Malaysia

Berdasarkan Banci Penduduk dan Perumahan Malaysia Tahun 2010 yang disediakan oleh Jabatan Perangkaan Malaysia, Wilayah Persekutuan Kuala Lumpur adalah kawasan yang mempunyai tahap kepadatan penduduk paling tinggi di

Semenanjung Malaysia iaitu seramai 6,556.18 orang bagi setiap km persegi. Manakala, kawasan yang mempunyai densiti paling rendah adalah Gua Musang dengan hanya 10.46 orang bagi setiap km persegi.

Rajah 3-6: Daerah-daerah berdensiti tinggi di dalam Negeri-Negeri Tanah Melayu (melebihi 1,000 orang/km persegi)



Sumber: Banci Penduduk dan Perumahan Malaysia Tahun 2010, Jabatan Perangkaan Malaysia

Rajah 3-7: Daerah-daerah berdensiti rendah di dalam Negeri-Negeri Tanah Melayu
(kurang 25 orang/km persegi)



Sumber: Banci Penduduk dan Perumahan Malaysia Tahun 2010, Jabatan Perangkaan Malaysia

Malaysia terdiri daripada masyarakat majmuk yang berbeza budaya, bahasa dan corak kehidupan. Majoriti penduduk di Negeri-Negeri Tanah Melayu terdiri daripada 3 kaum utama iaitu Melayu, Cina dan India. Di samping itu,

terdapat juga masyarakat peribumi minoriti di Semenanjung Malaysia iaitu Orang Asli yang terbahagi kepada 3 kumpulan utama iaitu Negrito, Senoi dan Melayu-Proto.

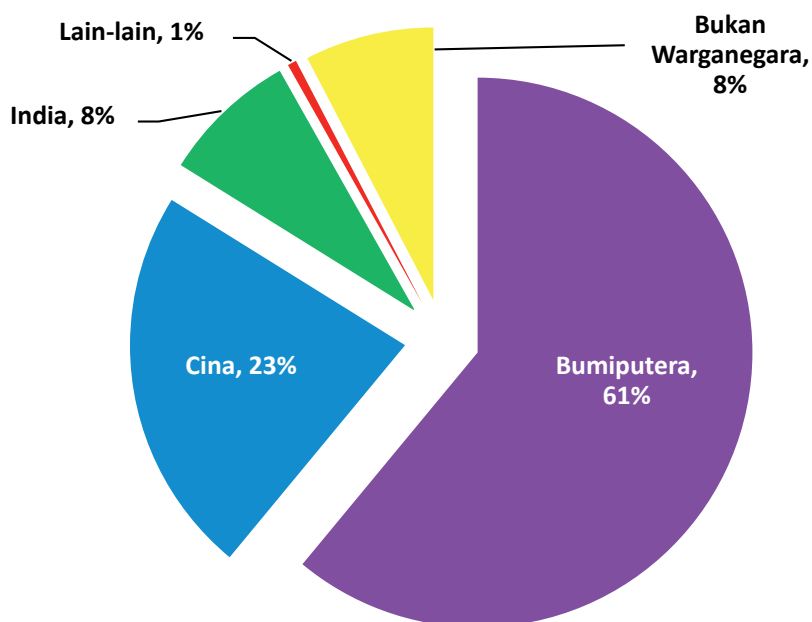
Jadual 3-2: Pecahan kaum di Negeri-Negeri Tanah Melayu

NEGERI	JUMLAH PENDUDUK MENGIKUT KAUM ('000)					JUMLAH ('000)
	Bumiputera	Cina	India	Lain-lain	Bukan Warganegara Malaysia	
Perlis	213.0	19.2	3.1	4.8	8.5	248.5
Kedah	1,586.7	257.6	140.2	20.2	91.9	2,096.5
Kelantan	1,639.6	54.7	4.8	10.9	50.7	1,760.6
Terengganu	1,095.8	27.7	2.7	2.4	32.3	1,161.0
Pulau Pinang	701.6	685.8	164.3	5.2	141.2	1,698.1
Perak	1,376.1	703.1	283.0	9.3	95.4	2,466.9
Pahang	1,203.8	233.1	64.5	5.4	101.0	1,607.9
Selangor	3,252.9	1,531.7	715.5	43.4	634.5	6,178.0
W.P. KL	717.8	657.0	153.5	17.4	234.7	1,780.4
W.P. Putrajaya	78.1	0.5	1.1	0.1	3.1	83.0
Negeri Sembilan	627.1	229.1	152.6	4.0	76.1	1,088.8
Melaka	572.7	215.9	49.9	4.6	45.9	889.0
Johor	1,945.9	1,078.8	230.8	18.0	336.8	3,610.3
W.P. Labuan	72.2	9.5	0.7	2.3	10.4	95.1
JUMLAH ('000)	15,083.3	5,703.7	1,966.7	148.0	1,862.5	24,764.1

Sumber: 2015 Population Quick Info, Jabatan Perangkaan Malaysia

Nota: Hasil tambah mungkin berbeza kerana pembundaran

Rajah 3-8: Peratus pecahan kaum di Negeri-Negeri Tanah Melayu



Sumber: 2015 Population Quick Info, Jabatan Perangkaan Malaysia

3.4 KEMUDAHAN INFRASTRUKTUR

Seiring dengan pembangunan negara yang pesat, pelbagai infrastruktur telah disediakan untuk rakyat khususnya dari segi jalinan jalan raya bagi memudahkan perhubungan antara penduduk kawasan luar bandar dengan bandar. Bagi tujuan ini, jaringan lebuh raya telah dibangunkan merentasi seluruh Semenanjung Malaysia seperti Lebuh raya Utara Selatan telah menghubungkan negeri-negeri utara dan selatan di bahagian pantai barat. Manakala, Lebuh raya Pantai Timur pula telah dibuat untuk menghubungkan negeri-negeri di bahagian pantai barat dengan pantai timur Semenanjung Malaysia. Selain itu, semua negeri-negeri di Semenanjung Malaysia juga dihubungkan oleh jaringan landasan keretapi yang menghubungkan pekan-pekan kecil dengan bandar-bandar besar.

Disamping itu, mod pengangkutan transit rel juga dibangunkan yang tertumpu di kawasan Lembah Klang yang mempunyai densiti penduduk yang paling tinggi di Semenanjung Malaysia. Antara

kemudahan transit rel yang disediakan adalah KTM Komuter, LRT, LRT Star, Monorel dan ERL.

Selain daripada jaringan jalan raya dan keretapi, infrastruktur lain di Negeri-Negeri Tanah Melayu juga merangkumi pelabuhan, lapangan terbang antarabangsa dan domestik.

3.5 BAHAGIAN-BAHAGIAN PILIHAN RAYA SEDIA ADA

Setelah tamatnya Kajian Semula Persempadanan Bahagian-Bahagian Pilihan Raya bagi Negeri-Negeri Tanah Melayu kali kelima pada tahun 2003 dahulu, Negeri-Negeri Tanah Melayu telah dibahagikan kepada 166 Bahagian Pilihan Raya Persekutuan dan 445 Bahagian Pilihan Raya Negeri. Bahagian-bahagian pilihan raya ini telah digunakan dalam beberapa siri Pilihan Raya Umum (PRU) iaitu PRU Ke-11 pada tahun 2004, PRU Ke-12 pada tahun 2008 dan PRU Ke-13 pada tahun 2013. Senarai bahagian-bahagian pilihan raya sedia ada bagi Negeri-Negeri Tanah Melayu adalah seperti di **LAMPIRAN I**.

LAPORAN KAJIAN SEMULA PERSEMPADANAN

BAB 4
PAMERAN,
REPRESENTASI
DAN SIASATAN
TEMPATAN

MENGENAI
SYOR-SYOR YANG DICADANGKAN BAGI
BAHAGIAN-BAHAGIAN PILIHAN RAYA PERSEKUTUAN DAN
NEGERI DI DALAM NEGERI-NEGERI TANAH MELAYU
KALI KEENAM TAHUN 2018

BAB 4

PAMERAN, REPRESENTASI DAN SIASATAN TEMPATAN

4.1 NOTIS PERSEMPADANAN, PAMERAN SYOR, REPRESENTASI DAN SIASATAN TEMPATAN KALI PERTAMA

4.1.1 NOTIS PERSEMPADANAN

Dalam melaksanakan urusan Kajian Semula Persempadanan Bahagian-Bahagian Pilihan Raya Persekutuan dan Negeri, SPR dikehendaki mengeluarkan notis persempadanan bagi tujuan pemakluman kepada umum. Sepertimana yang termaktub dalam Seksyen 4, Bahagian II, Jadual Ketiga Belas, Perlembagaan Persekutuan, SPR dikehendaki terlebih dahulu memaklumkan kepada Yang di-Pertua Dewan Rakyat dan YAB Perdana Menteri mengenai urusan Kajian Semula Persempadanan Bahagian-Bahagian Pilihan Raya Persekutuan dan Negeri yang akan dijalankan, mewartakan notis persempadanan dan menyiarkan notis tersebut dalam sekurang-kurangnya 1 akhbar tempatan. Peruntukan Seksyen 4, Bahagian II, Jadual Ketiga Belas, Perlembagaan Persekutuan adalah seperti berikut:

“4. Jika Suruhanjaya Pilihan Raya telah memutuskan buat sementara untuk membuat syor di bawah Fasal (2) Perkara 113 yang menyentuh mana-mana bahagian pilihan raya, Suruhanjaya hendaklah memberitahu Yang di-Pertua Dewan Rakyat dan Perdana Menteri dengan sewajarnya, dan hendaklah menyiarkan dalam Warta dan dalam sekurang-kurangnya satu akhbar yang diedarkan di dalam bahagian pilihan raya itu suatu notis yang menyatakan –

- (a) kesan syor yang dicadangkan olehnya, dan (kecuali dalam hal jika Suruhanjaya bercadang untuk mengesyorkan bahawa tiada perubahan dibuat berkenaan dengan bahagian pilihan raya itu) bahawa suatu salinan syornya terbuka untuk diperiksa di suatu tempat tertentu di dalam bahagian pilihan raya itu; dan
- (b) bahawa representasi mengenai syor yang dicadangkan itu boleh dibuat kepada Suruhanjaya dalam masa satu bulan selepas penyiaran notis itu,

dan Suruhanjaya hendaklah mempertimbangkan apa-apa representasi yang dibuat dengan sewajarnya mengikut mana-mana notis itu.”

Bagi tujuan pelaksanaan urusan kajian semula persempadanan ini, Notis Syor-Syor Yang Dicapadangkan Bagi Bahagian-Bahagian Pilihan Raya Persekutuan Dan Negeri Di Dalam Negeri-Negeri Tanah Melayu Sebagaimana Yang Telah Dikaji Semula Oleh Suruhanjaya Pilihan Raya Dalam Tahun 2016 (Notis Persempadanan) telah diwartakan pada **15 September 2016** selaras dengan Seksyen 4, Bahagian II, Jadual Ketiga Belas, Perlembagaan Persekutuan tersebut.

Notis Persempadanan tersebut juga telah disiarkan dalam akhbar-akhbar tempatan pada **15 September 2016** yang bertujuan untuk memaklumkan kepada orang ramai mengenai Syor-Syor Yang Dicapadangkan Bagi Bahagian-Bahagian Pilihan Raya Persekutuan Dan Negeri Bagi Negeri-Negeri Tanah Melayu Sebagaimana Yang Telah Dikaji Semula Oleh Suruhanjaya Pilihan Raya Dalam Tahun 2016 (Syor Persempadanan). Akhbar-akhbar yang terlibat dalam penyiaran Notis Persempadanan tersebut adalah:

- (a) **Akhbar Bahasa Melayu**
 - (i) Utusan Malaysia
 - (ii) Utusan Borneo
- (b) **Akhbar Bahasa Inggeris**
 - (i) The New Straits Times
 - (ii) The Borneo Post

Notis Persempadanan yang telah diwartakan dan disiarkan dalam akhbar-akhbar tempatan mengandungi maklumat-maklumat yang berikut:

- (i) Maklumat mengenai pewujudan bahagian-bahagian pilihan raya yang baharu;
- (ii) Bahagian-Bahagian Pilihan Raya Persekutuan yang terlibat dalam semakan semula dan tersentuh oleh syor SPR;
- (iii) Pindaan nama ke atas beberapa Bahagian-Bahagian Pilihan Raya Persekutuan dan Negeri sedia ada;
- (iv) Bilangan pemilih bagi setiap Bahagian Pilihan Raya Persekutuan dan Negeri; dan
- (v) Senarai nama tempat di mana Syor Persempadanan bagi setiap Negeri-Negeri Tanah Melayu yang berkenaan boleh diperiksa oleh orang ramai.

4.1.2 PAMERAN SYOR

Seksyen 4(a), Bahagian II, Jadual Ketiga Belas, Perlembagaan Persekutuan memperuntukkan bahawa satu salinan syor hendaklah dipamerkan selama satu bulan di tempat-tempat yang tertentu untuk diperiksa dan disemak oleh orang ramai.

Syor Persempadanan Negeri-Negeri Tanah Melayu telah dipamerkan buat kali pertama di semua Bahagian Pilihan Raya Persekutuan dalam Negeri-Negeri Tanah Melayu. Pameran tersebut telah dilaksanakan selama satu bulan di semua Bahagian-Bahagian Pilihan Raya Persekutuan mulai **15 September 2016 hingga dan termasuk 14 Oktober 2016** di **262 tempat pemeriksaan** seperti yang dinyatakan dalam Notis Persempadanan yang telah diwartakan.

Hampir kesemua tempat yang terlibat di dalam pameran Syor Persempadanan menggunakan pejabat-pejabat Kerajaan iaitu pejabat tanah/daerah, pejabat penghulu/penggawa dan pejabat PBT. Selain itu, Syor Persempadanan turut dipamerkan di dewan-dewan orang ramai, pusat

komuniti, kompleks sukan dan lain-lain tempat yang boleh diakses oleh orang ramai. Perincian bilangan tempat pameran kali pertama dan peratus penggunaan tempat pameran bagi setiap Negeri-Negeri Tanah Melayu adalah seperti di dalam Jadual 4-1 dan Rajah 4-1.

Syor Persempadanan Negeri-Negeri Tanah Melayu yang dipamerkan mengandungi maklumat-maklumat seperti yang berikut:

- (i) Maklumat mengenai pewujudan bahagian-bahagian pilihan raya yang baharu;
- (ii) Bahagian-Bahagian Pilihan Raya Persekutuan yang terlibat dalam semakan semula dan tersentuh oleh syor SPR;
- (iii) Pindaan nama ke atas beberapa bahagian-Bahagian Pilihan Raya Persekutuan dan Negeri sedia ada;
- (iv) Bilangan pemilih bagi setiap Bahagian Pilihan Raya Persekutuan, Negeri dan DM; dan
- (v) Senarai nama tempat di mana Syor Persempadanan bagi setiap Negeri-Negeri Tanah Melayu yang berkenaan boleh diperiksa oleh orang ramai.

Di samping Syor Persempadanan tersebut, SPR turut mempamerkan rang pelan bahagian-bahagian pilihan raya bagi keseluruhan Negeri-Negeri Tanah Melayu dan rang pelan bahagian-bahagian pilihan raya bagi negeri yang berkenaan di tempat pameran mengikut negeri masing-masing. Senarai bilangan pemilih mengikut DM sebelum kajian semula persempadanan tahun 2016 bagi Negeri-Negeri Tanah Melayu turut disediakan di tempat-tempat pameran tersebut sebagai rujukan pemilih-pemilih yang hadir untuk membuat semakan.

Selain itu, SPR turut memuat naik Syor Persempadanan, rang pelan bahagian-bahagian pilihan raya bagi keseluruhan Negeri-Negeri Tanah Melayu, rang pelan bahagian-bahagian pilihan raya bagi setiap Negeri-Negeri Tanah

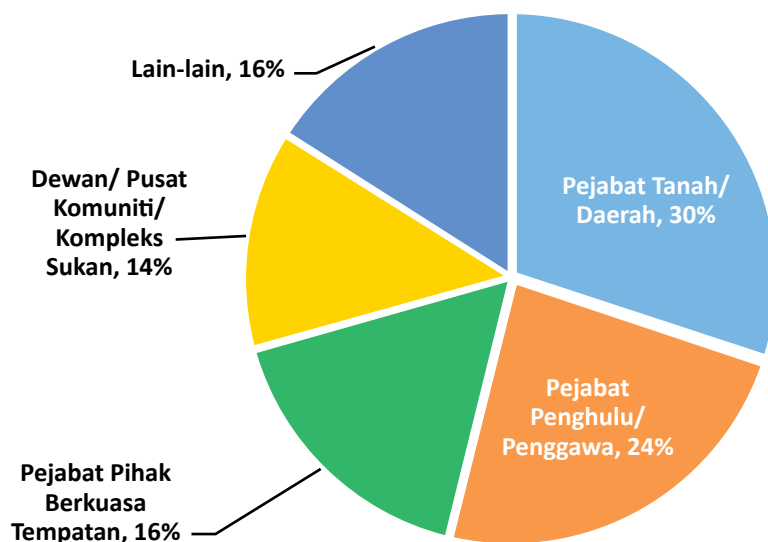
Melayu dan juga senarai bilangan pemilih mengikut DM di Negeri-Negeri Tanah Melayu sebelum persempadanan 2016 ke laman web rasmi SPR di www.spr.gov.my bermula pada

15 September 2016. Ini merupakan salah satu langkah proaktif SPR bagi memudahkan pemilih-pemilih Negeri-Negeri Tanah Melayu mendapat capaian maklumat.

Jadual 4-1: Bilangan tempat pameran kali pertama bagi Negeri-Negeri Tanah Melayu

NEGERI	PEJABAT TANAH/ DAERAH	PEJABAT PENGHULU/ PENGGAWA	PEJABAT PIHAK BERKUASA TEMPATAN	DEWAN/ PUSAT KOMUNITI/ KOMPLEKS SUKAN	LAIN-LAIN	JUMLAH TEMPAT PAMERAN BAGI NEGERI
Perlis	1	-	-	-	2	3
Kedah	13	-	2	-	2	17
Kelantan	10	9	5	-	2	26
Terengganu	8	-	-	-	1	9
Pulau Pinang	4	-	1	4	7	16
Perak	10	29	8	2	11	60
Pahang	11	23	-	-	3	37
Selangor	3	1	10	8	1	23
W.P. Kuala Lumpur	-	-	2	16	5	23
W.P. Putrajaya	-	-	-	-	2	2
Negeri Sembilan	6	-	6	3	1	16
Melaka	2	-	-	1	3	6
Johor	11	-	9	2	1	23
W.P. Labuan	-	-	-	-	1	1
JUMLAH	79	62	43	36	42	262

Rajah 4-1: Peratus tempat pameran kali pertama bagi Negeri-Negeri Tanah Melayu



4.1.3 REPRESENTASI

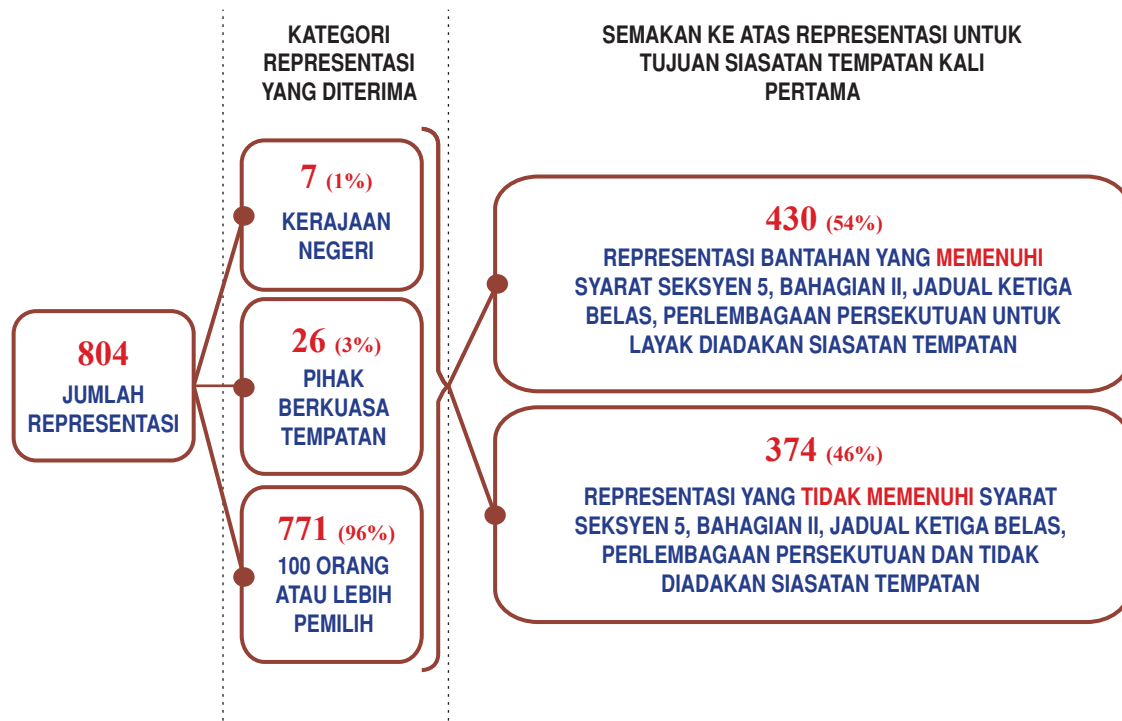
Selaras dengan Seksyen 4(b), Bahagian II, Jadual Ketiga Belas, Perlembagaan Persekutuan, pihak berkepentingan boleh membuat representasi mengenai syor-syor yang dicadangkan kepada SPR secara bertulis dalam masa **satu bulan selepas notis mula disiarkan**.

Sepanjang tempoh pameran pertama Syor Persempadanan Negeri-Negeri Tanah Melayu, SPR telah menerima sebanyak **804 representasi** terdiri dikalangan Kerajaan Negeri, PBT dan kategori 100 orang atau lebih pemilih bagi bahagian-bahagian pilihan raya berkenaan. Kesemua representasi ini disemak dan diklasifikasikan mengikut peruntukan Seksyen 5, Bahagian II, Jadual Ketiga Belas, Perlembagaan Persekutuan untuk tujuan siasatan tempatan iaitu:

(a) **430 representasi bantahan** yang **memenuhi syarat-syarat** seperti yang diperuntukkan di bawah Seksyen 5, Bahagian II, Jadual Ketiga Belas, Perlembagaan Persekutuan telah diadakan siasatan tempatan; dan

(b) **374 representasi bantahan** yang **tidak memenuhi syarat-syarat** seperti yang diperuntukkan di bawah Seksyen 5, Bahagian II, Jadual Ketiga Belas, Perlembagaan Persekutuan tidak diadakan siasatan tempatan.

Rajah 4-2: Bilangan representasi yang diterima sepanjang tempoh pameran kali pertama



4.1.4 SIASATAN TEMPATAN

Selaras dengan peruntukan di bawah Seksyen 5, Bahagian II, Jadual Ketiga Belas, Perlembagaan Persekutuan, SPR dikehendaki mengadakan satu siasatan tempatan sekiranya terdapat bantahan yang dikemukakan oleh Kerajaan Negeri, PBT atau sekumpulan orang seramai satu ratus orang atau lebih yang nama mereka ditunjukkan dalam daftar pemilih semasa bagi bahagian-bahagian pilihan raya yang berkenaan. Seksyen 5, Bahagian II, Jadual Ketiga Belas, Perlembagaan Persekutuan menyatakan:

“5. Jika, apabila tersiarnya notis di bawah seksyen 4 mengenai sesuatu syor yang dicadangkan oleh Suruhanjaya Pilihan Raya bagi mengubah mana-mana bahagian pilihan raya, Suruhanjaya menerima apa-apa representasi membantah syor yang dicadangkan itu daripada-

- (a) Kerajaan Negeri atau mana-mana pihak berkuasa tempatan yang keseluruhan atau sebahagian kawasannya termasuk di dalam bahagian-bahagian pilihan raya yang tersentuh oleh syor itu; atau*
- (b) sekumpulan orang seramai satu ratus orang atau lebih yang nama mereka ditunjukkan dalam daftar pemilih semasa bagi bahagian-bahagian pilihan raya yang berkenaan,*

maka Suruhanjaya hendaklah menyebabkan suatu siasatan tempatan diadakan berkenaan dengan bahagian-bahagian pilihan raya itu.”

Wakil yang dibenarkan bagi pihak Kerajaan Negeri adalah Menteri Besar/Ketua Menteri yang mengetuai Majlis Mesyuarat Kerajaan Negeri (MMKN)/Kabinet dan/atau sesiapa yang dilantik serta diberikan surat kuasa oleh Menteri Besar/Ketua Menteri untuk mewakili Kerajaan Negeri dalam sesi siasatan tempatan.

Bagi Pihak Berkuasa Tempatan, wakil yang dibenarkan adalah anggota Majlis termasuk Datuk Bandar/Yang Dipertua/Pengerusi dan/atau sesiapa yang dilantik serta diberikan surat kuasa

oleh Datuk Bandar/Yang Dipertua/Pengerusi untuk mewakili Pihak Berkuasa Tempatan dalam sesi siasatan tempatan.

Dalam menjalankan siasatan tempatan, SPR mempunyai kuasa yang diberikan kepada Pesuruhjaya di bawah Akta Suruhanjaya Siasatan 1950 [Akta 119] selaras dengan peruntukan Seksyen 6, Bahagian II, Jadual Ketiga Belas, Perlembagaan Persekutuan seperti berikut:

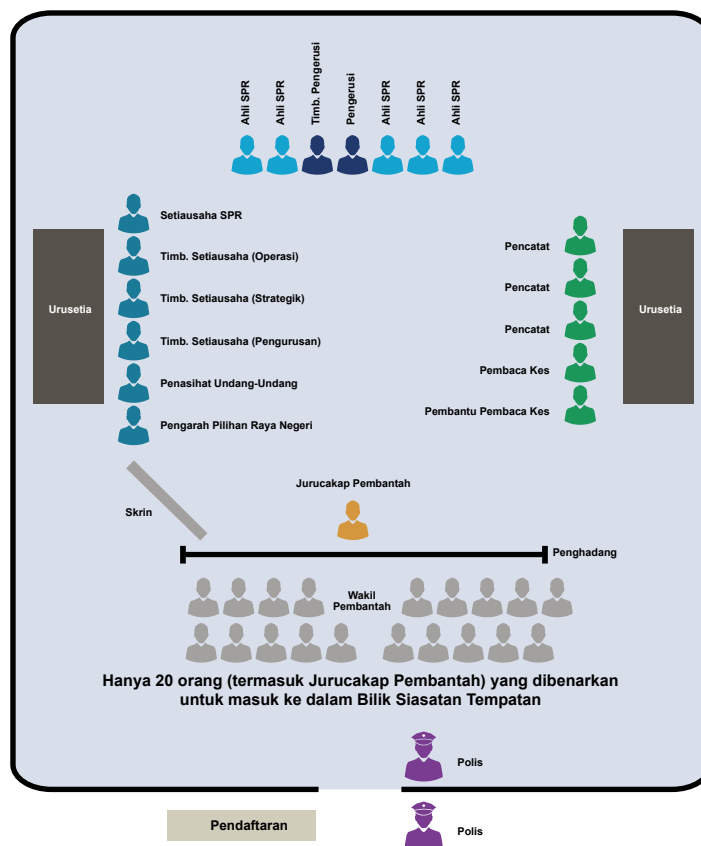
“6. Berhubung dengan apa-apa siasatan yang diadakan di bawah seksyen 5 Suruhanjaya Pilihan Raya hendaklah mempunyai segala kuasa yang diberikan kepada Pesuruhjaya oleh Akta Suruhanjaya Siasatan 1950 [Akta 119].”

Maklumat-maklumat mengenai prosiding siasatan tempatan yang dijalankan SPR bagi mendengar justifikasi bantahan di Negeri-Negeri Tanah Melayu adalah seperti yang berikut:

- (i) Prosiding siasatan tempatan merupakan prosiding di mana SPR mempunyai segala kuasa yang diberikan kepada Pesuruhjaya oleh Akta Suruhanjaya Siasatan 1950 [Akta 119];
- (ii) Dikendalikan dalam bahasa rasmi iaitu Bahasa Kebangsaan;
- (iii) Kumpulan pembantah yang hadir perlu berpakaian sopan, kemas, tertib dan mematuhi segala arahan yang diberikan oleh SPR;
- (iv) Penggunaan kamera dan telefon bimbit adalah tidak dibenarkan semasa prosiding dijalankan melainkan dengan kebenaran SPR;
- (v) Hanya 20 orang pembantah yang nama mereka ditunjukkan di dalam daftar pemilih semasa bagi bahagian pilihan raya yang berkenaan sepertimana yang telah disenaraikan oleh pembantah di dalam borang bantahan dan telah disahkan oleh SPR layak dan dibenarkan untuk masuk ke bilik siasatan tempatan;

- (vi) Jurucakap hendaklah dilantik dalam kalangan 20 orang pembantah yang hadir tersebut dan nama jurucakap hendaklah dimaklumkan kepada SPR sebelum tarikh siasatan tempatan dijalankan;
 - (vii) Pembantah tidak dibenarkan diwakili peguam untuk memberi keterangan, kecuali peguam berkenaan merupakan salah seorang daripada 100 orang pembantah yang nama mereka ditunjukkan di dalam daftar pemilih semasa bagi bahagian pilihan raya yang berkenaan sepertimana yang telah disenaraikan oleh pembantah di dalam borang bantahan dan telah disahkan oleh SPR;
 - (viii) Pembantah perlu hadir di tempat siasatan tempatan 30 minit sebelum prosiding dimulakan;
 - (ix) Semua pembantah yang hadir perlu membawa bersama Kad Pengenalan untuk tujuan pengesahan;
 - (x) Pembantah hendaklah mengangkat sumpah sebelum membentangkan bantahan;
 - (xi) Setiap kumpulan akan diberi masa yang akan ditetapkan oleh SPR mengikut kesesuaian semasa untuk menjelaskan alasan-alasan mengapa mereka membuat bantahan terhadap cadangan persempadanan SPR dan masa tambahan akan diberikan sekiranya perlu dan adalah menjadi budi bicara SPR untuk berbuat demikian;
 - (xii) Prosiding siasatan tempatan hanya tertumpu kepada perkara-perkara yang dibantah sahaja;
 - (xiii) Sekiranya pembantah tidak dapat hadir untuk siasatan tempatan, mereka boleh mengemukakan alasan-alasan bantahan secara bertulis kepada SPR seberapa segera sebelum tarikh siasatan tempatan diadakan. Walau bagaimanapun, prosiding siasatan tempatan akan diteruskan tanpa kehadiran pembantah atau wakilnya dan keputusan bagi sesi prosiding berkenaan akan diputuskan tanpa kehadiran pembantah atau wakilnya; dan
 - (xiv) Syor SPR terhadap siasatan tempatan tidak akan dimaklumkan semasa sesi pendengaran tersebut dan hanya akan dimaklumkan melalui syor yang akan dipamerkan pada kali kedua. Bagi siasatan tempatan kali kedua pula, syor SPR akan dimasukkan dalam Laporan Akhir Kajian Semula Persempadanan Bahagian-Bahagian Pilihan Raya.
- Susun atur dalam bilik siasatan tempatan adalah ditunjukkan pada Rajah 4-3 (tertakluk kepada perubahan semasa sekiranya melibatkan keanggotaan Ahli SPR dan kehadiran pihak-pihak Urus Setia semasa siasatan tempatan diadakan).

Rajah 4-3: Susun atur di dalam bilik siasatan tempatan



**tertakluk kepada perubahan semasa sekiranya melibatkan keanggotaan Ahli SPR dan kehadiran pihak-pihak Urus Setia semasa siasatan tempatan diadakan.*

SPR telah menjalankan siasatan tempatan kali pertama berhubung Syor Persempadanan Negeri-Negeri Tanah Melayu (kecuali Negeri Selangor) bermula pada **31 Oktober 2016 (Isnin)** dan berakhir pada **28 Februari 2017 (Selasa)**. Walau bagaimanapun, siasatan tempatan bagi negeri Perlis, W.P. Putrajaya dan Labuan tidak dijalankan memandangkan tiada perubahan yang dilakukan ke atas sempadan Bahagian-Bahagian Pilihan Raya Persekutuan atau Negeri yang terlibat dalam semakan semula dan tersentuh oleh syor yang dicadangkan.

Manakala, prosiding siasatan tempatan kali pertama bagi Negeri Selangor hanya dapat dijalankan mulai **27 disember 2017 (Rabu)** sehingga **9 Januari 2018 (Selasa)** setelah kes saman yang dikemukakan oleh Kerajaan Negeri Selangor ke atas SPR selesai dibicarakan di mahkamah.

Secara keseluruhannya, jumlah representasi bantahan yang layak untuk diadakan siasatan tempatan kali pertama adalah sebanyak **430 representasi** bantahan. Walau bagaimanapun, hanya 347 representasi bantahan yang didengar semasa prosiding siasatan tempatan tersebut diadakan manakala, wakil pembantah bagi baki 83 representasi bantahan lagi tidak hadir ke prosiding tersebut. Namun begitu, 83 representasi bantahan tersebut turut dipertimbangkan oleh SPR berdasarkan dokumen-dokumen bantahan yang dikemukakan semasa tempoh pameran Syor Persempadanan.

Semasa sesi siasatan tempatan tersebut dijalankan, SPR telah mendengar penjelasan daripada pihak pembantah yang ingin mengukuhkan representasi yang telah dibuat. Selain itu, SPR turut mengambil kira pelbagai faktor-faktor lain dalam membuat pertimbangan bagi setiap representasi bantahan yang dikemukakan seperti di dalam Rajah 4-4.

Rajah 4-4: Faktor-faktor lain yang diambilkira dalam membuat pertimbangan bagi representasi bantahan



Setelah mempertimbangkan hujahan serta alasan representasi pihak pembantah ke atas keseluruhan **430 representasi bantahan** tersebut, sebanyak **236 representasi bantahan telah diterima** dan **113 representasi bantahan telah ditolak**. Manakala, sebanyak **81 representasi bantahan yang sebahagian bantahannya diterima dan sebahagian lagi ditolak**.

Sementara itu, 68 daripada **374 representasi bantahan** yang tidak diadakan siasatan tempatan kerana tidak memenuhi syarat Seksyen 5, Bahagian II, Jadual Ketiga Belas, Perlembagaan Persekutuan **ditolak** berdasarkan justifikasi seperti yang berikut:

- Tidak menepati prinsip-prinsip yang diperuntukkan di dalam Perlembagaan Persekutuan; dan
- Membantah keseluruhan syor SPR secara am.

Selain itu, sebanyak 231 representasi pula mengemukakan bantahan yang sama sepertimana representasi yang diadakan siasatan tempatan kali pertama. Di samping itu, terdapat juga

sebanyak 75 representasi yang tidak diadakan siasatan tempatan kerana representasi tersebut menyatakan sokongan terhadap Syor Persempadanan kali pertama.

Berdasarkan penjelasan dan hasil yang diperolehi daripada siasatan tempatan kali pertama tersebut, SPR telah menyemak semula dan membuat beberapa perubahan ke atas Syor Persempadanan Negeri-Negeri Tanah Melayu. Jadual 4-2 menunjukkan ringkasan jumlah bantahan yang diterima sepanjang tempoh pameran dan siasatan tempatan bagi Syor Persempadanan kali pertama untuk Negeri-Negeri Tanah Melayu. Sementara itu, Rajah 4-5 pula menunjukkan kronologi Syor Persempadanan kali pertama bagi Negeri-Negeri Tanah Melayu.

Latar belakang urusan kajian semula persempadanan bagi setiap Negeri-Negeri Tanah Melayu adalah seperti di dalam **LAMPIRAN II**. Ringkasan bantahan bagi siasatan tempatan kali pertama mengenai syor-syor yang dicadangkan bagi Negeri-Negeri Tanah Melayu adalah seperti di **LAMPIRAN VI (Jilid 2)**. Ringkasan representasi sokongan ke atas syor-syor kali pertama Negeri-Negeri Tanah Melayu pula ditunjukkan di **LAMPIRAN VII (Jilid 2)**.

Jadual 4-2 : Ringkasan jumlah representasi yang diterima sepanjang tempoh pameran dan siasatan tempatan kali pertama bagi Syor Persempadanan Negeri-Negeri Tanah Melayu

NEGERI	REPRESENTASI YANG DITERIMA SEMASA PAMERAN KALI PERTAMA			JUMLAH REPRESENTASI YANG DITERIMA	SIASATAN TEMPATAN KALI PERTAMA						
	KERAJAAN NEGERI	PIHAK BERKUASA TEMPATAN	100 ORANG ATAU LEBIH PEMILIH		REPRESENTASI TIDAK LAYAK UNTUK DIADAKAN SIASATAN TEMPATAN	REPRESENTASI BANTAHAN YANG DIDENGAR SEMASA SIASATAN TEMPATAN	PEMBANTAH YANG TIDAK HADIR PROSIDING SIASATAN TEMPATAN	JUMLAH REPRESENTASI LAYAK UNTUK SIASATAN TEMPATAN	KEPUTUSAN SPR		
									BANTAHAN DITERIMA	BANTAHAN DITOLAK	SEBAHAGIAN DITERIMA & SEBAHAGIAN DITOLAK
PERLIS	0	0	2	2	0	0	0	0	0	0	0
KEDAH	0	1	13	14	8	5	1	6	0	3	3
KELANTAN	1	6	99	106	47	56	3	59	30	17	12
TERENGGANU	1	3	106	110	30	48	32	80	65	7	8
PULAU PINANG	1	0	11	12	9	3	0	3	2	1	0
PERAK	1	1	70	72	27	38	7	45	15	29	1
PAHANG	1	1	47	49	31	16	2	18	11	5	2
SELANGOR	1	12	270	283	167	83	33	116	70	22	24
WP KUALA LUMPUR	0	0	22	22	3	19	0	19	6	4	9
WP PUTRAJAYA	0	0	0	0	0	0	0	0	0	0	0
NEGERI SEMBILAN	0	0	34	34	19	15	0	15	11	3	1
MELAKA	1	1	34	36	5	30	1	31	12	6	13
JOHOR	0	1	63	64	26	34	4	38	14	16	8
WP LABUAN	0	0	0	0	0	0	0	0	0	0	0
JUMLAH	7	26	771	804	374	347	83	430	236	113	81

Rajah 4-5: Kronologi Syor Persempadanan kali pertama bagi Negeri-Negeri Tanah Melayu

4.2 NOTIS PERSEMPADANAN, PAMERAN SYOR, REPRESENTASI DAN SIASATAN TEMPATAN KALI KEDUA

4.2.1 NOTIS PERSEMPADANAN

Seksyen 7, Bahagian II, Jadual Ketiga Belas, Perlembagaan Persekutuan memperuntukkan bahawa:

“7. Jika Suruhanjaya Pilihan Raya menyemak apa-apa syor yang dicadangkan selepas menyiarkan suatu notis mengenainya di bawah seksyen 4, maka Suruhanjaya hendaklah sekali lagi mematuhi seksyen itu berhubung dengan syor yang disemak itu, seolah-olah tiada notis dahulunya telah disiarkan:

Dengan syarat bahawa tidaklah perlu diadakan lebih daripada dua siasatan tempatan berkenaan dengan mana-mana syor itu.”

Selaras dengan peruntukan di atas, Notis Persempadanan bagi Negeri-Negeri Tanah Melayu (kecuali Negeri Selangor) telah diwartakan buat kali kedua untuk tujuan pemeriksaan awam pada **8 Mac 2017 (Rabu)**. Bagi maksud yang sama, Notis Persempadanan kali kedua bagi Negeri Selangor pula telah diwartakan pada **15 Januari 2018 (Isnin)**.

Kedua-dua notis tersebut turut disiarkan dalam akhbar-akhbar tempatan pada hari yang sama. Notis Persempadanan tersebut diwartakan iaitu pada **8 Mac 2017 (Rabu)** dan **15 Januari 2018 (Isnin)**. Akhbar-akhbar yang terlibat dalam penyiaran kedua-dua Notis tersebut adalah:

- (a) Utusan Malaysia
- (b) The New Straits Times

Notis Persempadanan bagi Negeri-Negeri Tanah Melayu yang telah diwartakan buat kali kedua tersebut mengandungi maklumat-maklumat seperti yang berikut:

- (i) Maklumat mengenai pewujudan bahagian-bahagian pilihan raya yang baharu;
- (ii) Bahagian-Bahagian Pilihan Raya Persekutuan yang terlibat dalam semakan semula dan tersentuh oleh syor SPR;
- (iii) Pindaan nama ke atas beberapa Bahagian-Bahagian Pilihan Raya Persekutuan dan Negeri sedia ada;
- (iv) Bilangan pemilih bagi setiap bahagian pilihan raya Persekutuan dan negeri; dan
- (v) Senarai nama tempat di mana Syor Persempadanan bagi setiap Negeri-Negeri Tanah Melayu yang berkenaan boleh diperiksa oleh orang ramai.

4.2.2 PAMERAN SYOR

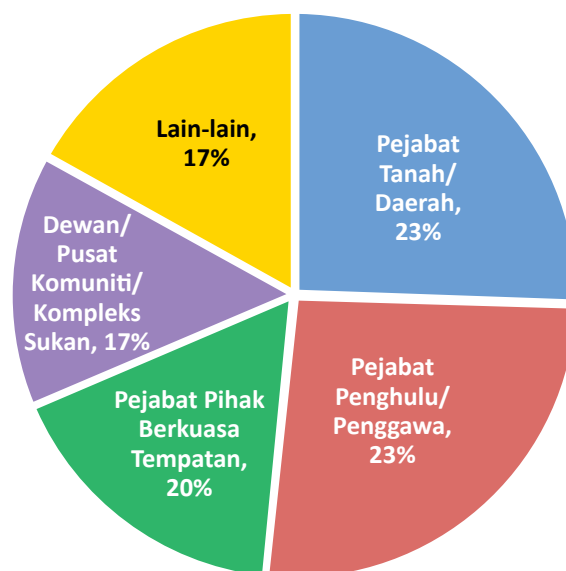
Selaras dengan peruntukan Seksyen 4, Bahagian II, Jadual Ketiga Belas, Perlembagaan Persekutuan, Syor Persempadanan Negeri-Negeri Tanah Melayu (kecuali Negeri Selangor) yang mengandungi maklumat pindaan syor telah dipamerkan buat kali kedua bermula daripada **8 Mac 2017 (Rabu) hingga dan termasuk 7 April 2017 (Jumaat)** di **153 tempat pemeriksaan bagi 86 Bahagian Pilihan Raya Persekutuan**. Syor Persempadanan bagi negeri Selangor pula dipamerkan untuk kali kedua mulai **15 Januari 2018 (Isnin) hingga dan termasuk 14 Februari 2018 (Rabu)** di **19 tempat pemeriksaan** yang melibatkan **18 Bahagian Pilihan Raya Persekutuan**.

SPR turut memuat naik Syor Persempadanan dan rang pelan berkaitan ke laman web rasmi SPR iaitu www.spr.gov.my sepanjang tempoh pameran kali kedua sebagai salah satu inisiatif untuk memudahkan pemilih-pemilih di seluruh Negeri-Negeri Tanah Melayu memeriksa syor tersebut secara atas talian. Jadual 4-3 dan Rajah 4-6 menunjukkan bilangan dan peratus penggunaan tempat pameran kali kedua bagi Negeri-Negeri Tanah Melayu.

Jadual 4-3: Bilangan tempat pameran kali kedua bagi Negeri-Negeri Tanah Melayu

NEGERI	PEJABAT TANAH/ DAERAH	PEJABAT PENGHULU/ PENGGAWA	PEJABAT PIHAK BERKUASA TEMPATAN	DEWAN/ PUSAT KOMUNITI/ KOMPLEKS SUKAN	LAIN-LAIN	JUMLAH TEMPAT PAMERAN BAGI NEGERI
Perlis	-	-	-	-	-	0
Kedah	3	-	2	-	1	6
Kelantan	4	6	4	-	2	16
Terengganu	8	-	-	-	1	9
Pulau Pinang	1	-	-	-	1	2
Perak	6	20	7	-	12	45
Pahang	5	14	-	-	-	19
Selangor	2	1	8	7	1	19
W.P. Kuala Lumpur	-	-	3	16	4	23
W.P. Putrajaya	-	-	-	-	-	0
Negeri Sembilan	4	-	3	4	2	13
Melaka	2	-	-	1	2	5
Johor	6	-	7	1	1	15
W.P. Labuan	-	-	-	-	-	0
JUMLAH	41	41	34	29	27	172

Rajah 4-6: Peratus tempat pameran kali kedua bagi Negeri-Negeri Tanah Melayu



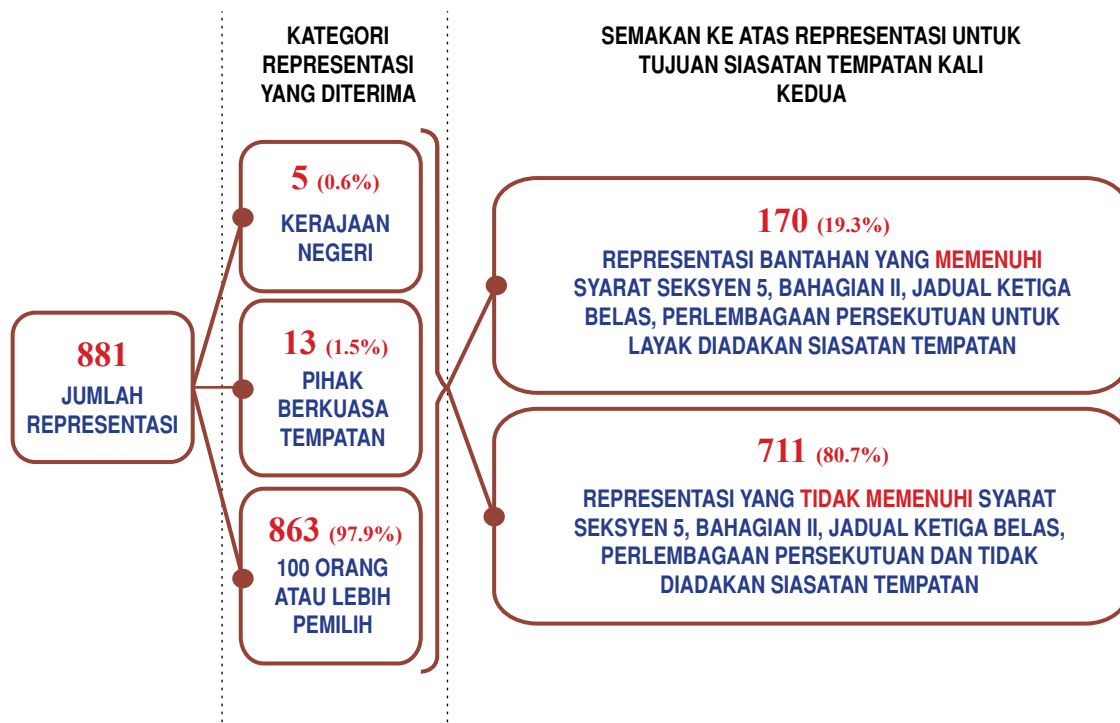
4.2.3 REPRESENTASI

Selaras dengan peruntukan Seksyen 4(b), Bahagian II, Jadual Ketiga Belas, Perlembagaan Persekutuan, sebanyak **881 representasi** telah diterima sepanjang tempoh pameran kali kedua Syor Persempadanan Negeri-Negeri Tanah Melayu. Bantahan yang diterima dikalangan Kerajaan Negeri, PBT dan kategori sekumpulan orang seramai satu ratus orang atau lebih yang nama mereka ditunjukkan dalam daftar pemilih semasa bagi bahagian-bahagian pilihan raya yang berkenaan.

Bantahan-bantahan yang diterima sepanjang pameran kali kedua Syor Persempadanan Negeri-Negeri Tanah Melayu telah diteliti dan diklasifikasikan seperti yang berikut:

- (a) **170 representasi bantahan** yang **memenuhi syarat-syarat** seperti yang diperuntukkan di bawah Seksyen 5, Bahagian II, Jadual Ketiga Belas, Perlembagaan Persekutuan telah diadakan siasatan tempatan; dan
- (b) **711 representasi** yang **tidak memenuhi syarat-syarat** seperti yang diperuntukkan di bawah Seksyen 5, Bahagian II, Jadual Ketiga Belas, Perlembagaan Persekutuan tidak diadakan siasatan tempatan.

Rajah 4-7: Bilangan representasi yang diterima sepanjang tempoh pameran kali kedua



4.2.4 SIASATAN TEMPATAN

Siasatan tempatan kali kedua telah diadakan pada **17 April 2017 (Isnin) hingga 24 Mei 2017 (Rabu), 9 Ogos 2017 (Rabu) dan 26 Februari (Isnin) hingga 1 Mac 2018 (Khamis)** bertempat di ibu negeri bagi setiap Negeri-Negeri Tanah Melayu yang terlibat. Sebanyak **170 representasi bantahan** yang memenuhi peruntukan Seksyen 5, Bahagian II, Jadual Ketiga Belas, Perlembagaan Persekutuan telah diadakan siasatan tempatan. Bagi negeri Perlis, W.P. Putrajaya dan Labuan, siasatan tempatan kali kedua tidak dijalankan kerana tiada perubahan ke atas sempadan dilaksanakan ke atas Bahagian-Bahagian Pilihan Raya Persekutuan atau Negeri yang terlibat dalam semakan semula dan tersentuh oleh syor yang dicadangkan.

Semasa sesi siasatan tempatan kali kedua dijalankan, pihak pembantah telah memberikan penjelasan berserta bukti yang menyokong kepada bantahan yang telah dikemukakan secara lisan dan bertulis. Keputusan untuk menerima atau menolak sesuatu representasi bantahan adalah dibuat berdasarkan kepada pendengaran dan penelitian ke atas penjelasan dan hujahan yang telah dikemukakan oleh pihak pembantah.

Di samping itu, pertimbangan juga dibuat berdasarkan bukti-bukti yang telah dikemukakan bagi menyokong dan mengukuhkan representasi yang telah dibuat. Urus setia SPR turut mengadakan lawatan di lapangan bagi memberi input untuk tujuan SPR membuat pertimbangan dan kelulusan. Faktor-faktor yang diambil kira dalam membuat pertimbangan bagi setiap representasi bantahan yang dikemukakan adalah seperti yang dinyatakan dalam Rajah 4-4 di mukasurat 42.

Setelah mempertimbangkan hujahan serta alasan representasi pihak pembantah ke atas keseluruhan **170 representasi bantahan** tersebut,

sebanyak **22 representasi bantahan telah diterima** dan **130 representasi bantahan telah ditolak**. Sementara itu, sebanyak **18 representasi bantahan yang sebahagian bantahannya diterima dan sebahagian lagi ditolak**.

Sebanyak 244 daripada **881 representasi bantahan** yang tidak diadakan siasatan tempatan kerana tidak memenuhi syarat Seksyen 5, Bahagian II, Jadual Ketiga Belas, Perlembagaan Persekutuan **ditolak** berdasarkan justifikasi seperti yang berikut:

- (a) Tidak menepati prinsip-prinsip yang diperuntukkan di dalam Perlembagaan Persekutuan; dan
- (b) Membantah keseluruhan syor SPR secara am.

Selain itu, sebanyak 6 representasi pula mengemukakan bantahan yang sama sepertimana representasi yang diadakan siasatan tempatan kali kedua. Manakala, terdapat juga sebanyak 461 representasi yang tidak diadakan siasatan tempatan kerana representasi tersebut menyatakan sokongan terhadap Syor Persempadanan kali kedua.

Ringkasan jumlah bantahan yang diterima sepanjang tempoh pameran dan siasatan tempatan bagi Syor Persempadanan kali kedua untuk Negeri-Negeri Tanah Melayu adalah seperti di Jadual 4-4. Manakala, kronologi Syor Persempadanan kali kedua bagi Negeri-Negeri Tanah Melayu pula ditunjukkan di dalam Rajah 4-8.

Ringkasan bantahan bagi siasatan tempatan kali kedua mengenai syor-syor yang dicadangkan bagi Negeri-Negeri Tanah Melayu adalah seperti di **LAMPIRAN VIII (Jilid 2)**. Ringkasan representasi sokongan ke atas syor-syor kali kedua Negeri-Negeri Tanah Melayu adalah seperti di **LAMPIRAN IX (Jilid 2)**.

Jadual 4-4: Ringkasan jumlah representasi yang diterima sepanjang tempoh pameran dan siasatan tempatan kali kedua bagi Syor Persempadanan Negeri-Negeri Tanah Melayu

NEGERI	REPRESENTASI YANG DITERIMA SEMASA PAMERAN KALI KEDUA			JUMLAH REPRESENTASI YANG DITERIMA	SIASATAN TEMPATAN KALI KEDUA				REPRESENTASI BANTAHAN LAYAK UNTUK SIASATAN TEMPATAN			KEPUTUSAN SPR
	KERAJAAN NEGERI	PIHAK BERKUASA TEMPATAN	100 ORANG ATAU LEBIH PEMILIH		REPRESENTASI TIDAK LAYAK UNTUK DIADAKAN SIASATAN TEMPATAN	REPRESENTASI BANTAHAN YANG DIDENGAR SEMASA SIASATAN TEMPATAN	PEMBANTAH YANG TIDAK HADIR PROSIDING SIASATAN TEMPATAN	JUMLAH REPRESENTASI LAYAK UNTUK SIASATAN TEMPATAN	BANTAHAN DITERIMA	BANTAHAN DITOLAK	SEBAHAGIAN DITERIMA & SEBAHAGIAN DITOLAK	
PERLIS	0	0	0	0	0	0	0	0	0	0	0	0
KEDAH	0	0	3	3	0	3	0	3	2	1	0	0
KELANTAN	1	4	32	37	1	36	0	36	3	30	3	3
TERENGGANU	0	0	15	15	0	15	0	15	0	11	4	4
PULAU PINANG	1	0	1	2	1	1	0	1	0	1	0	0
PERAK	0	0	16	16	1	15	0	15	0	15	0	0
PAHANG	1	0	9	10	3	7	0	7	2	2	3	3
SELANGOR	1	9	738	748	689	59	0	59	6	48	5	5
W.P. KUALA LUMPUR	0	0	9	9	1	7	1	8	2	6	0	0
W.P. PUTRAJAYA	0	0	0	0	0	0	0	0	0	0	0	0
NEGERI SEMBILAN	0	0	8	8	1	7	0	7	2	5	0	0
MELAKA	1	0	10	11	3	7	1	8	2	4	2	2
JOHOR	0	0	22	22	11	9	2	11	3	7	1	1
W.P. LABUAN	0	0	0	0	0	0	0	0	0	0	0	0
JUMLAH	5	13	863	881	711	166	4	170	22	130	18	18

Rajah 4-8: Kronologi Syor Persempadanan kali kedua bagi Negeri-Negeri Tanah Melayu

LAPORAN KAJIAN SEMULA PERSEMPADANAN

BAB 5

SYOR SPR

MENGENAI
**SYOR-SYOR YANG DICADANGKAN BAGI
BAHAGIAN-BAHAGIAN PILIHAN RAYA PERSEKUTUAN DAN
NEGERI DI DALAM NEGERI-NEGERI TANAH MELAYU
KALI KEENAM TAHUN 2018**

BAB 5

SYOR SPR

Berikutan daripada hasil kedua-dua Siasatan Tempatan yang telah diadakan, SPR telah memutuskan di bawah Seksyen 8, Bahagian II, Jadual Ketiga Belas, Perlembagaan Persekutuan untuk mengubah syor-syor yang dicadangkan dan mengesyorkan dalam laporan ini syor-syor berikut:

- (a) Tiada perubahan bilangan Bahagian-Bahagian Pilihan Raya Persekutuan bagi Negeri-Negeri Tanah Melayu;
- (b) Tiada perubahan bilangan Bahagian-Bahagian Pilihan Raya Negeri bagi Negeri-Negeri Tanah Melayu;
- (c) Terdapat pindaan dan perubahan nama kepada Bahagian-Bahagian Pilihan Raya Persekutuan yang melibatkan dua belas (12) Bahagian-Bahagian Pilihan Raya Persekutuan dalam Negeri-Negeri Tanah Melayu iaitu satu (1) di negeri Kedah, dua (2) di negeri Perak, lima (5) di negeri Selangor, satu (1) di Negeri Sembilan, satu (1) di negeri Melaka dan dua (2) di negeri Johor; dan

- (d) Terdapat pindaan dan perubahan nama kepada Bahagian-Bahagian Pilihan Raya Negeri yang melibatkan dua puluh lapan (28) Bahagian-Bahagian Pilihan Raya Negeri dalam Negeri-Negeri Tanah Melayu iaitu satu (1) di negeri Kedah, dua (2) di negeri Kelantan, satu (1) di negeri Terengganu, dua (2) di negeri Perak, sembilan (9) di negeri Selangor, dua (2) di Negeri Sembilan, tiga (3) di negeri Melaka dan lapan (8) di negeri Johor.

Butiran terperinci syor yang dicadangkan bagi Negeri-Negeri Tanah Melayu berkaitan dengan bahagian-bahagian pilihan raya persekutuan dan Negeri yang baharu, pindaan dan perubahan nama sedia ada bagi bahagian-bahagian pilihan raya Persekutuan dan Negeri dan bahagian-bahagian pilihan raya Persekutuan yang disemak semula dan tersentuh oleh syor yang dicadangkan adalah seperti di **LAMPIRAN III**.


Butiran terperinci bilangan pemilih bagi bahagian-bahagian pilihan raya Persekutuan dan Negeri dalam Negeri-Negeri Tanah Melayu adalah seperti di **LAMPIRAN IV**.

Anggaran keluasan kawasan bahagian-bahagian pilihan raya Persekutuan dalam Negeri-Negeri Tanah Melayu selepas pengesyoran adalah seperti di **LAMPIRAN V**.

Rang pelan bahagian-bahagian pilihan raya bagi Negeri-Negeri Tanah Melayu dan rang pelan bahagian-bahagian pilihan raya bagi setiap Negeri-Negeri Tanah Melayu dilampirkan di dalam **JILID 3** buku laporan ini.



TAN SRI MOHD HASHIM BIN ABDULLAH
PENGERUSI
SURUHANJAYA PILIHAN RAYA



TAN SRI OTHMAN BIN MAHMOOD
TIMBALAN PENERUSI
SURUHANJAYA PILIHAN RAYA



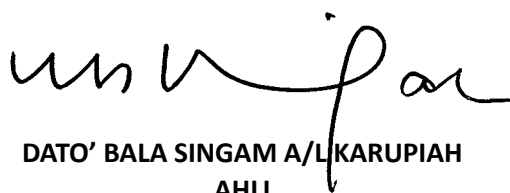
DATO' HAJI MD. YUSOP BIN HAJI MANSOR
AHLI
SURUHANJAYA PILIHAN RAYA




DATUK HAJI ABDUL AZIZ BIN KHALIDIN
AHLI
SURUHANJAYA PILIHAN RAYA



TUAN HAJI SULAIMAN BIN HAJI NARAWI
AHLI
SURUHANJAYA PILIHAN RAYA



DATO' BALA SINGAM A/L KARUPIAH
AHLI
SURUHANJAYA PILIHAN RAYA



DATO' LEO CHONG CHEONG
AHLI
SURUHANJAYA PILIHAN RAYA



DATUK HAJI ABDUL GHANI BIN SALLEH
SETIAUSAHA
SURUHANJAYA PILIHAN RAYA

RUJUKAN

Perlembagaan Persekutuan

Akta Pilihan Raya 1958 [Akta 19]

Akta Suruhanjaya Siasatan 1950 [Akta 119]

Akta Kerajaan Tempatan 1976 [Akta 171]

Council on Tall Buildings and Urban Habitat. (2017). <http://www.ctbuh.org>.

Dewan Bandaraya Kuala Lumpur. (2017). <http://www.dbkl.gov.my>.

Glassner, M. I. (1993). *Political geography*. New York: J. Wiley.

Jabatan Kerajaan Tempatan. (2017). <http://www.jkt.kpkt.gov.my>.

Jabatan Perancangan Bandar dan Desa Negeri Selangor. (2015). *Laporan Tinjauan Kajian Rancangan Struktur Negeri Selangor 2035 – B9: Pengangkutan*.

Jabatan Perangkaan Malaysia. (2017). *2015 Population Quick Facts*.

Jabatan Perangkaan Malaysia. (2011). *Taburan Penduduk dan Ciri-Ciri Asas Demografi 2010*.

Jabatan Ukur dan Pemetaan Malaysia. (2016). *Atlas Kebangsaan Malaysia*.

Kerajaan Negeri Johor. (2017). <http://www.johor.gov.my>.

Kerajaan Negeri Kedah. (2017). <http://www.kedah.gov.my>.

Kerajaan Negeri Kelantan. (2017). <http://www.kelantan.gov.my>.

Kerajaan Negeri Melaka. (2016). <http://www.melaka.gov.my>.

Kerajaan Negeri Sembilan. (2017). <http://www.ns.gov.my>.

Kerajaan Negeri Pahang. (2014). <http://www.pahang.gov.my>.

Kerajaan Negeri Perak. (2017). <http://www.perak.gov.my>.

Kerajaan Negeri Perak. (2016). *Buku Data Asas Negeri Perak Darul Ridzuan Tahun 2014*.

Kerajaan Negeri Perlis. (2016). <http://www.perlis.gov.my>.

Kerajaan Negeri Pulau Pinang. (2017). <http://www.penang.gov.my>.

Kerajaan Negeri Selangor. (2017). <http://www.selangor.gov.my>.

Kerajaan Negeri Terengganu. (2017). <http://www.terengganu.gov.my>.

Kerajaan Negeri Terengganu. (2006). *Rancangan Struktur Negeri Terengganu 2005-2020*.

Paasi, A. (2002). 'Space, boundaries and the social construction of territorial identities'. Dalam Chaturvedi, S. (ed.), *Geopolitics, Identities and Sustainability*. New Delhi: Manohar Publishers.

Perbadanan Labuan. (2010). *Ringkasan Eksekutif Labuan 2030*.

Pihak Berkuasa Wilayah Pembangunan Iskandar. (2015). *Laporan Tahunan 2015 Iskandar Malaysia*.

Suruhanjaya Pengangkutan Awam Darat. (2017). <http://www.spad.gov.my>.

Suruhanjaya Pilihan Raya. (2003). *Laporan Suruhanjaya Pilihan Raya Malaysia Mengenai Kajian Semula Persempadanan Bahagian-Bahagian Pilihan Raya Parlimen dan Negeri bagi Negeri-Negeri Tanah Melayu*.

Suruhanjaya Pilihan Raya. (2007). *50 Tahun Demokrasi dan Pilihan Raya di Malaysia*.

LAPORAN KAJIAN SEMULA PERSEMPADANAN

LAMPIRAN I

**SENARAI
BAHAGIAN-BAHAGIAN
PILIHAN RAYA SEDIA
ADA DALAM
NEGERI-NEGERI
TANAH MELAYU**

MENGENAI

**SYOR-SYOR YANG DICADANGKAN BAGI
BAHAGIAN-BAHAGIAN PILIHAN RAYA PERSEKUTUAN DAN
NEGERI DI DALAM NEGERI-NEGERI TANAH MELAYU
KALI KEENAM TAHUN 2018**

LAMPIRAN I

SENARAI BAHAGIAN-BAHAGIAN PILIHAN RAYA SEDIA ADA DALAM NEGERI-NEGERI TANAH MELAYU

PERLIS

BAHAGIAN PILIHAN RAYA PERSEKUTUAN: 3

BAHAGIAN PILIHAN RAYA NEGERI: 15

P.001 PADANG BESAR

N.01 Titi Tinggi
N.02 Beseri
N.03 Chuping
N.04 Mata Ayer
N.05 Santan

P.002 KANGAR

N.06 Bintong
N.07 Sena
N.08 Indera
Kayangan
N.09 Kuala Perlis
N.10 Kayang

P.003 ARAU

N.11 Pauh
N.12 Tambun Tulang
N.13 Guar Sanji
N.14 Simpang Empat
N.15 Sanglang

KEDAH

BAHAGIAN PILIHAN RAYA PERSEKUTUAN: 15

BAHAGIAN PILIHAN RAYA NEGERI: 36

P.004 LANGKAWI

N.01 Ayer Hangat
N.02 Kuah

P.005 JERLUN

N.03 Kota Siputeh
N.04 Ayer Hitam

P.006 KUBANG PASU

N.05 Bukit Kayu Hitam
N.06 Jitra

P.007 PADANG TERAP

N.07 Kuala Nerang
N.08 Pedu

P.008 POKOK SENA

N.09 Bukit Lada
N.10 Bukit Pinang
N.11 Derga

P.009 ALOR STAR

N.12 Bakar Bata
N.13 Kota Darul Aman
N.14 Alor Mengkudu

P.010 KUALA KEDAH

N.15 Anak Bukit
N.16 Kubang Rotan
N.17 Pengkalan Kundor

P.011 PENDANG

N.18 Tokai
N.19 Sungai Tiang

P.012 JERAI

N.20 Sungai Limau
N.21 Guar Chempedak
N.22 Gurun

P.013 SIK

N.23 Belantek
N.24 Jeneri

P.014 MERBOK

N.25 Bukit Selambau
N.26 Tanjong Dawai

P.015 SUNGAI PETANI

N.27 Pantai Merdeka
N.28 Bakar Arang
N.29 Sidam

P.016 BALING

N.30 Bayu
N.31 Kupang
N.32 Kuala Ketil

P.017 PADANG SERAI

N.33 Merbau Pulas
N.34 Lunas

P.018 KULIM-BANDAR BAHARU

N.35 Kulim
N.36 Bandar Baharu

KELANTAN**BAHAGIAN PILIHAN RAYA PERSEKUTUAN: 14****BAHAGIAN PILIHAN RAYA NEGERI: 45****P.019 TUMPAT**

N.01 Pengkalan Kubor
N.02 Kelaboran
N.03 Pasir Pekan
N.04 Wakaf Bharu

P.020 PENKALAN

CHEPA
N.05 Kijang
N.06 Chempaka
N.07 Panchor

P.021 KOTA BHARU

N.08 Tanjung Mas
N.09 Kota Lama
N.10 Bunut Payong

P.022 PASIR MAS

N.11 Tendong
N.12 Pengkalan Pasir
N.13 Chetok

**P.023 RANTAU
PANJANG**

N.14 Meranti
N.15 Gual Periok
N.16 Bukit Tuku

**P.024 KUBANG
KERIAN**

N.17 Salor
N.18 Pasir Tumboh
N.19 Demit

P.025 BACHOK

N.20 Tawang
N.21 Perupok
N.22 Jelawat

P.026 KETEREH

N.23 Melor
N.24 Kadok
N.25 Kok Lanas

P.027 TANAH MERAH

N.26 Bukit Panau
N.27 Gual Ipoh
N.28 Kemahang

P.028 PASIR PUTEH

N.29 Selising
N.30 Limbongan
N.31 Semerak
N.32 Gaal

P.029 MACHANG

N.33 Pulau Chondong
N.34 Temangan
N.35 Kemuning

P.030 JELI

N.36 Bukit Bunga
N.37 Air Lanas
N.38 Kuala Balah

P.031 KUALA KRAI

N.39 Mengkebang
N.40 Guchil
N.41 Manek Urai
N.42 Dabong

P.032 GUA MUSANG

N.43 Nenggiri
N.44 Paloh
N.45 Galas

TERENGGANU**BAHAGIAN PILIHAN RAYA PERSEKUTUAN: 8****BAHAGIAN PILIHAN RAYA NEGERI: 32****P.033 BESUT**

N.01 Kuala Besut
N.02 Kota Putera
N.03 Jertih
N.04 Hulu Besut

P.034 SETIU

N.05 Jabi
N.06 Permaisuri
N.07 Langkap
N.08 Batu Rakit

P.035 KUALA NERUS

N.09 Tepuh
N.10 Teluk Pasu
N.11 Seberang Takir
N.12 Bukit Tunggai

**P.036 KUALA
TERENGGANU**

N.13 Wakaf
Mempelam
N.14 Bandar
N.15 Ladang
N.16 Batu Buruk

P.037 MARANG

N.17 Alur Limbat
N.18 Bukit Payung
N.19 Ru Rendang
N.20 Pengkalan
Berangan

**P.038 HULU
TERENGGANU**

N.21 Telemung
N.22 Manir
N.23 Kuala Berang
N.24 Ajil

P.039 DUNGUN

N.25 Bukit Besi
N.26 Rantau Abang
N.27 Sura
N.28 Paka

P.040 KEMAMAN

N.29 Kemasik
N.30 Kijal
N.31 Cukai
N.32 Air Putih

PULAU PINANG

BAHAGIAN PILIHAN RAYA PERSEKUTUAN: 13

BAHAGIAN PILIHAN RAYA NEGERI: 40

P.041 KEPALA BATAS

N.01 Penaga
N.02 Bertam
N.03 Pinang Tunggal

P.042 TASEK

GELUGOR
N.04 Permatang Berangan
N.05 Sungai Dua
N.06 Telok Ayer Tawar

P.043 BAGAN

N.07 Sungai Puyu
N.08 Bagan Jermal
N.09 Bagan Dalam

P.044 PERMATANG

PAUH
N.10 Seberang Jaya
N.11 Permatang Pasir
N.12 Penanti

P.045 BUKIT MERTAJAM

N.13 Berapit
N.14 Machang Bubuk
N.15 Padang Lalang

P.046 BATU KAWAN

N.16 Perai
N.17 Bukit Tengah
N.18 Bukit Tambun

P.047 NIBONG TEBAL

N.19 Jawi
N.20 Sungai Bakap
N.21 Sungai Aceh

P.048 BUKIT BENDERA

N.22 Tanjung Bunga
N.23 Air Putih
N.24 Kebun Bunga
N.25 Pulau Tikus

P.049 TANJONG

N.26 Padang Kota
N.27 Pengkalan Kota
N.28 Komtar

P.050 JELUTONG

N.29 Datok Keramat
N.30 Sungai Pinang
N.31 Batu Lancang

P.051 BUKIT GELUGOR

N.32 Seri Delima
N.33 Air Itam
N.34 Paya Terubong

P.052 BAYAN BARU

N.35 Batu Uban
N.36 Pantai Jerejak
N.37 Batu Maung

P.053 BALIK PULAU

N.38 Bayan Lepas
N.39 Pulau Betong
N.40 Telok Bahang

PERAK

BAHAGIAN PILIHAN RAYA PERSEKUTUAN: 24

BAHAGIAN PILIHAN RAYA NEGERI: 59

P.054 GERIK

N.01 Pengkalan Hulu
N.02 Temengor

P.055 LENGGONG

N.03 Kenering
N.04 Kota Tampan

P.056 LARUT

N.05 Selama
N.06 Kubu Gajah
N.07 Batu Kurau

P.057 PARIT BUNTAR

N.08 Titi Serong
N.09 Kuala Kurau

P.058 BAGAN SERAI

N.10 Alor Pongsu
N.11 Gunong Semanggol
N.12 Selinsing

P.059 BUKIT GANTANG

N.13 Kuala Sapetang
N.14 Changkat Jering
N.15 Trong

P.060 TAIPING

N.16 Kamunting
N.17 Pokok Assam
N.18 Aulong

P.061 PADANG RENGAS

N.19 Chenderoh
N.20 Lubok Merbau

P.062 SUNGAI SIPUT

N.21 Lintang
N.22 Jalong

P.063 TAMBUN

N.23 Manjoi
N.24 Hulu Kinta

P.064 IPOH TIMOR

N.25 Canning
N.26 Tebing Tinggi
N.27 Pasir Pinji

P.065 IPOH BARAT

N.28 Bercham
N.29 Kepayang
N.30 Buntong

P.066 BATU GAJAH

N.31 Jelapang
N.32 Menglembu
N.33 Tronoh

P.067 KUALA KANGSAR

N.34 Bukit Chandan
N.35 Manong

P.068 BERUAS

N.36 Pengkalan Baharu
N.37 Pantai Remis

P.069 PARIT

N.38 Belanja
N.39 Bota

P.070 KAMPAR
N.40 Malim Nawar
N.41 Keranji
N.42 Tualang Sekah

P.071 GOPENG
N.43 Sungai Rapat
N.44 Simpang Pulau
N.45 Teja

P.072 TAPAH
N.46 Chenderiang
N.47 Ayer Kuning

P.073 PASIR SALAK
N.48 Sungai Manik
N.49 Kampong Gajah

P.074 LUMUT
N.50 Sitiawan
N.51 Pasir Panjang
N.52 Pangkor

P.075 BAGAN DATOK
N.53 Rungkup
N.54 Hutau
Melintang

P.076 TELOK INTAN
N.55 Pasir Bedamar
N.56 Changkat Jong

P.077 TANJONG MALIM
N.57 Sungkai
N.58 Slim
N.59 Behrang

PAHANG

BAHAGIAN PILIHAN RAYA PERSEKUTUAN: 14

BAHAGIAN PILIHAN RAYA NEGERI: 42

**P.078 CAMERON
HIGHLANDS**
N.01 Tanah Rata
N.02 Jelai

P.079 LIPIS
N.03 Padang Tengku
N.04 Cheka
N.05 Benta

P.080 RAUB
N.06 Batu Talam
N.07 Tras
N.08 Dong

P.081 JERANTUT
N.09 Tahan
N.10 Damak
N.11 Pulau Tawar

**P.082 INDERA
MAHKOTA**
N.12 Beserah
N.13 Semambu

P.083 KUANTAN
N.14 Teruntum
N.15 Tanjung Lumpur
N.16 Inderapura

P.084 PAYA BESAR
N.17 Sungai Lembing
N.18 Lepar
N.19 Panching

P.085 PEKAN
N.20 Pulau Manis
N.21 Peramu Jaya
N.22 Bebar
N.23 Chini

P.086 MARAN
N.24 Luit
N.25 Kuala Sentul
N.26 Chenor

P.087 KUALA KRAU
N.27 Jenderak
N.28 Kerbau
N.29 Jengka

P.088 TEMERLOH
N.30 Mentakab
N.31 Lanchang
N.32 Kuala Semantan

P.089 BENTONG
N.33 Bilut
N.34 Ketari
N.35 Sabai
N.36 Pelangai

P.090 BERA
N.37 Guai
N.38 Triang
N.39 Kemayan

P.091 ROMPIN
N.40 Bukit Ibam
N.41 Muadzam Shah
N.42 Tioman

SELANGOR

BAHAGIAN PILIHAN RAYA PERSEKUTUAN: 22

BAHAGIAN PILIHAN RAYA NEGERI: 56

P.092 SABAK BERNAM
N.01 Sungai Air Tawar
N.02 Sabak

P.093 SUNGAI BESAR
N.03 Sungai Panjang
N.04 Sekinchan

P.094 HULU SELANGOR
N.05 Hulu Bernam
N.06 Kuala Kubu Baharu
N.07 Batang Kali

P.095 TANJONG KARANG
N.08 Sungai Burong
N.09 Permatang

P.096 KUALA SELANGOR
N.10 Bukit Melawati
N.11 Ijok
N.12 Jeram

P.097 SELAYANG
N.13 Kuang
N.14 Rawang
N.15 Taman Templer

P.098 GOMBAK
N.16 Batu Caves
N.17 Gombak Setia
N.18 Hulu Kelang

P.099 AMPANG
N.19 Bukit Antarabangsa
N.20 Lembah Jaya

P.100 PANDAN
N.21 Chempaka
N.22 Teratai

P.101 HULU LANGAT
N.23 Dusun Tua
N.24 Semenyih
N.25 Kajang

P.102 SERDANG
N.26 Bangi
N.27 Balakong
N.28 Seri Kembangan

P.103 PUCHONG
N.29 Seri Serdang
N.30 Kinrara

P.104 KELANA JAYA
N.31 Subang Jaya
N.32 Seri Setia

P.105 PETALING JAYA SELATAN
N.33 Taman Medan
N.34 Bukit Gasing

P.106 PETALING JAYA UTARA
N.35 Kampung Tunku
N.36 Damansara Utama

P.107 SUBANG
N.37 Bukit Lanjan
N.38 Paya Jaras
N.39 Kota Damansara

P.108 SHAH ALAM
N.40 Kota Anggerik
N.41 Batu Tiga

P.109 KAPAR
N.42 Meru
N.43 Sementa
N.44 Sungai Pinang
N.45 Selat Klang

P.110 KLANG
N.46 Pelabuhan Klang
N.47 Pandamaran
N.48 Kota Alam Shah

P.111 KOTA RAJA
N.49 Seri Andalas
N.50 Sri Muda

P.112 KUALA LANGAT
N.51 Sijangkang
N.52 Teluk Datuk
N.53 Morib

P.113 SEPANG
N.54 Tanjong Sepat
N.55 Dengkil
N.56 Sungai Pelek

WILAYAH PERSEKUTUAN KUALA LUMPUR

BAHAGIAN PILIHAN RAYA PERSEKUTUAN: 11

P.114 KEPONG

P.115 BATU

P.116 WANGSA MAJU

P.117 SEGAMPUT

P.118 SETIAWANGSA

P.119 TITIWANGSA

P.120 BUKIT BINTANG

P.121 LEMBAH PANTAI

P.122 SEPUTEH

P.123 CHERAS

P.124 BANDAR TUN RAZAK

WILAYAH PERSEKUTUAN PUTRAJAYA

BAHAGIAN PILIHAN RAYA PERSEKUTUAN: 1

P.125 PUTRAJAYA

NEGERI SEMBILAN

BAHAGIAN PILIHAN RAYA PERSEKUTUAN: 8

BAHAGIAN PILIHAN RAYA NEGERI: 36

P.126 JELEBU

N.01 Chennah

N.02 Pertang

N.03 Sungai Lui

N.04 Klawang

P.127 JEMPOL

N.05 Serting

N.06 Palong

N.07 Jeram Padang

N.08 Bahau

P.128 SEREMBAN

N.09 Lenggeng

N.10 Nilai

N.11 Lobak

N.12 Temiang

N.13 Sikamat

N.14 Ampangan

P.129 KUALA PILAH

N.15 Juasseh

N.16 Seri Menanti

N.17 Senaling

N.18 Pilah

N.19 Johol

P.130 RASAH

N.20 Labu
N.21 Bukit Kepayang
N.22 Rahang
N.23 Mambau
N.24 Senawang

P.131 REMBAU

N.25 Paroi
N.26 Chembong
N.27 Rantau
N.28 Kota

P.132 TELOK KEMANG

N.29 Chuah
N.30 Lukut
N.31 Bagan Pinang
N.32 Linggi
N.33 Port Dickson

P.133 TAMPIN

N.34 Gemas
N.35 Gemencheh
N.36 Repah

MELAKA

BAHAGIAN PILIHAN RAYA PERSEKUTUAN: 6
BAHAGIAN PILIHAN RAYA NEGERI: 28

P.134 MASJID TANAH

N.01 Kuala Linggi
N.02 Tanjung Bidara
N.03 Ayer Limau
N.04 Lendu
N.05 Taboh Naning

P.135 ALOR GAJAH

N.06 Rembia
N.07 Gadek
N.08 Machap
N.09 Durian Tunggal
N.10 Asahan

P.136 TANGGA BATU

N.11 Sungai Udang
N.12 Pantai Kundor
N.13 Paya Rumput
N.14 Kelebang

P.137 BUKIT KATIL

N.15 Bachang
N.16 Ayer Keroh
N.17 Bukit Baru
N.18 Ayer Molek

P.138 KOTA MELAKA

N.19 Kesidang
N.20 Kota Laksamana
N.21 Duyong
N.22 Bandar Hilir
N.23 Telok Mas

P.139 JASIN

N.24 Bemban
N.25 Rim
N.26 Serkam
N.27 Merlimau
N.28 Sungai Rambai

JOHOR

BAHAGIAN PILIHAN RAYA PERSEKUTUAN: 26
BAHAGIAN PILIHAN RAYA NEGERI: 56

P.140 SEGAMAT

N.01 Buloh Kasap
N.02 Jementah

P.141 SEKIJANG

N.03 Pemanis
N.04 Kemelah

P.142 LABIS

N.05 Tenang
N.06 Bekok

P.143 PAGOH

N.07 Bukit Serampang
N.08 Jorak

P.144 LEDANG

N.09 Gambir
N.10 Tangkak
N.11 Serom

P.145 BAKRI

N.12 Bentayan
N.13 Sungai Abong
N.14 Bukit Naning

P.146 MUAR

N.15 Maharani
N.16 Sungai Balang

P.147 PARIT SULONG

N.17 Semerah
N.18 Sri Medan

P.148 AYER HITAM

N.19 Yong Peng
N.20 Semarang

P.149 SRI GADING

N.21 Parit Yaani
N.22 Parit Raja

P.150 BATU PAHAT

N.23 Penggaram
N.24 Senggarang
N.25 Rengit

**P.151 SIMPANG
RENGGAM**

N.26 Machap
N.27 Layang-Layang

P.152 KLUANG

N.28 Mengkibol
N.29 Mahkota

P.153 SEMBRONG

N.30 Paloh
N.31 Kahang

P.154 MERSING

N.32 Endau
N.33 Tenggaroh

P.155 TENGGARA

N.34 Panti
N.35 Pasir Raja

P.156 KOTA TINGGI

N.36 Sedili
N.37 Johor Lama

P.157 Pengerang

N.38 Penawar
N.39 Tanjong Surat

P.158 TEBRAU

N.40 Tiram
N.41 Puteri Wangsa

P.159 PASIR GUDANG

N.42 Johor Jaya
N.43 Permas

P.160 JOHOR BAHRU

N.44 Tanjong Puteri

N.45 Stulang

P.161 PULAI

N.46 Pengkalan

Rinting

N.47 Kempas

P.162 GELANG PATAH

N.48 Skudai

N.49 Nusa Jaya

P.163 KULAI

N.50 Bukit Permai

N.51 Bukit Batu

N.52 Senai

P.164 PONTIAN

N.53 Benut

N.54 Pulau Sebatang

P.165 TANJONG PIAI

N.55 Pekan Nenas

N.56 Kukup

WILAYAH PERSEKUTUAN LABUAN**BAHAGIAN PILIHAN RAYA PERSEKUTUAN: 1****P.166 LABUAN**

JUMLAH KESELURUHAN BAHAGIAN PILIHAN RAYA PERSEKUTUAN DI DALAM NEGERI-NEGERI TANAH MELAYU : 166

JUMLAH KESELURUHAN BAHAGIAN PILIHAN RAYA NEGERI DI DALAM NEGERI-NEGERI TANAH MELAYU : 445

LAPORAN KAJIAN SEMULA PERSEMPADANAN

LAMPIRAN II

**LATARBELAKANG
URUSAN KAJIAN SEMULA
PERSEMPADANAN
BAGI SETIAP
NEGERI-NEGERI
TANAH MELAYU**

**MENGENAI
SYOR-SYOR YANG DICADANGKAN BAGI
BAHAGIAN-BAHAGIAN PILIHAN RAYA PERSEKUTUAN DAN
NEGERI DI DALAM NEGERI-NEGERI TANAH MELAYU
KALI KEENAM TAHUN 2018**

LAMPIRAN II

LATARBELAKANG

URUSAN

KAJIAN SEMULA

PERSEMPADANAN

BAGI SETIAP

NEGERI-NEGERI

TANAH MELAYU

NEGERI PERLIS

LATAR BELAKANG NEGERI PERLIS

Negeri Perlis terletak di bahagian paling utara Semenanjung Malaysia dan bersempadan antarabangsa dengan negara Thailand (wilayah Satun dan Songkhla) di bahagian utara dengan dihubungi melalui dua pintu sempadan iaitu Wang Kelian dan Padang Besar. Selain itu, negeri Perlis juga bersempadan dengan negeri Kedah iaitu daerah Langkawi di bahagian barat dan daerah Kubang Pasu di bahagian selatan. Perlis merupakan negeri yang terkecil di Malaysia

Rajah II-1: Kedudukan negeri Perlis dalam peta Malaysia



selepas Wilayah Persekutuan dengan Kangar merupakan ibu negeri dan Arau pula sebagai Bandar Diraja. Jarak antara sempadan negeri ini yang terletak di bahagian utara dan selatan adalah kira-kira 51 kilometer.

Sesuai dengan saiz negeri yang kecil, pentadbiran negeri Perlis hanya dibahagikan kepada peringkat mukim dan PBT sahaja berbanding negeri-negeri lain yang mempunyai pentadbiran di peringkat daerah. Secara keseluruhannya, negeri Perlis terbahagi kepada 22 buah mukim dan sebuah PBT sahaja iaitu Majlis Perbandaran Kangar.

Jadual II-1: Mukim dan PBT di negeri Perlis

BIL.	MUKIM	BIL.	MUKIM
1.	Abi	12.	Ngulang
2.	Arau	13.	Oran
3.	Beseri	14.	Padang Pauh
4.	Chuping	15.	Padang Siding
5.	Utan Aji	16.	Paya
6.	Jejawi	17.	Sanglang
7.	Kayang	18.	Sena
8.	Kechor	19.	Seriab
9.	Kuala Perlis	20.	Sungai Adam
10.	Kurong Anai	21.	Titi Tinggi
11.	Kurong Batang	22.	Wang Bintong

Sumber: Pejabat Tanah dan Galian Negeri Perlis

Negeri Perlis mempunyai rangkaian perhubungan jalan raya yang sangat baik menghubungkan Kangar dengan bahagian-bahagian lain di negeri ini. Berdasarkan Indeks Pembangunan Jalan yang dikeluarkan oleh Kementerian Kerja Raya pada tahun 2007, rangkaian perhubungan jalan raya di negeri Perlis berada pada tahap ketiga terbaik di Malaysia. Perkembangan pesat dalam sektor pengangkutan moden di Malaysia turut dirasai oleh penduduk negeri ini melalui sistem kereta api laju berkuasa elektrik yang menghubungkan negeri Perlis dengan selatan Semenanjung Malaysia. Selain mempunyai rangkaian perhubungan jalan raya yang baik, negeri Perlis juga mempunyai sebuah Terminal Jeti Penumpang Kuala Perlis yang menjadi pilihan pelancong untuk menaiki feri ke Pulau Langkawi.

KEADAAN GEOGRAFI NEGERI PERLIS

Negeri Perlis mempunyai anggaran keluasan kira-kira 813 km persegi iaitu 0.62% daripada keluasan Semenanjung Malaysia. Hampir keseluruhan negeri ini terdiri daripada kawasan tanah rendah di mana penanaman padi dan getah merupakan aktiviti pertanian utama. Walaupun hampir keseluruhan kawasan di negeri ini dimajukan bagi tujuan pertanian, kediaman dan industri, namun terdapat juga sebuah hutan simpan yang terletak di bahagian utara iaitu di Mukim Kurong Batang dan Titi Tinggi.

Bukit Pelarit yang berketinggian 553 meter dari aras laut merupakan puncak tertinggi di negeri Perlis manakala Bukit Mata Ayer yang berketinggian 511 meter dari aras laut pula merupakan puncak kedua tertinggi di negeri ini. Di samping itu, negeri ini turut mempunyai dua batang sungai yang utama iaitu Sungai Perlis sepanjang 57.78 km⁹ dan Sungai Arau serta sebuah tasik buatan iaitu Tasik Timah Tasoh yang dijadikan empangan bagi menyediakan bekalan air bagi keperluan domestik, industri dan pengairan sawah padi. Selain daripada membekalkan keperluan air bagi penduduk tempatan, tasik ini juga dilengkapi hotel untuk pengunjung bercuti dan menikmati keindahan alam semula jadi sambil melakukan aktiviti-aktiviti sukan air dan memancing.

Rajah II-2: Tasik Timah Tasoh



Sumber gambar: Laman web mStar

DEMOGRAFI PENDUDUK NEGERI PERLIS

Anggaran bilangan penduduk negeri Perlis bagi tahun 2015 adalah seramai 248,500 orang iaitu kira-kira 306 orang bagi setiap km persegi. Ini bermakna jumlah penduduk bagi negeri Perlis telah meningkat sebanyak lebih 15% atau 32,500 orang jika dibandingkan dengan anggaran bilangan penduduk negeri Perlis semasa kajian semula persempadanan terakhir yang dijalankan pada tahun 2003 iaitu seramai 216,000 orang⁸ penduduk.

Berdasarkan maklumat penduduk tahun 2015 yang dikeluarkan oleh Jabatan Perangkaan Malaysia, tiga kaum utama di negeri Perlis adalah Melayu Bumiputera (85.71%), Cina (7.73%) dan India (1.25%). Sektor perkhidmatan merupakan sektor terpenting dalam ekonomi negeri Perlis mencakupi 64.7% daripada populasi pekerja. Sektor ini juga menyumbang 58% kepada KDNK negeri pada tahun 2010 dan diikuti dengan sektor pertanian sebanyak 26.8%. Sebilangan besar penduduk terlibat dalam sektor perkhidmatan dengan bekerja sebagai pekerja perkhidmatan, pekerja kedai dan jurujual.

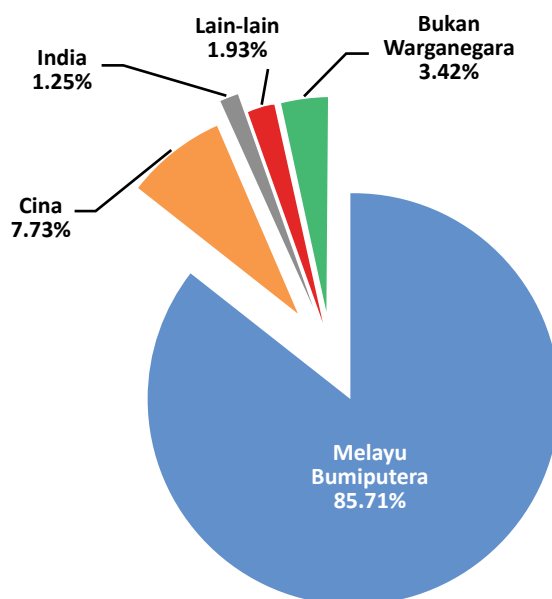
Jadual II-2: Pecahan penduduk negeri Perlis mengikut kaum pada tahun 2015

KAUM	BILANGAN PENDUDUK ('000)	PERATUS (%)
Melayu Bumiputera	213.0	85.71%
Cina	19.2	7.73%
India	3.1	1.25%
Lain-lain	4.8	1.93%
Bukan Warganegara	8.5	3.42%
JUMLAH	248.5*	100%

Sumber: 2015 Population Quick Info, Jabatan Perangkaan Malaysia

*Nota: Hasil tambah mungkin berbeza kerana pembundaran

⁹ Maklumat keluasan lembangan sungai di Semenanjung Malaysia. Sumber: Jabatan Pengairan dan Saliran.

Rajah II-3 : Peratus penduduk di negeri Perlis mengikut kaum

Sumber: 2015 Population Quick Info, Jabatan Perangkaan Malaysia

LATAR BELAKANG URUSAN KAJIAN SEMULA PERSEMPADANAN BAHAGIAN-BAHAGIAN PILIHAN RAYA BAGI NEGERI PERLIS TAHUN 2017

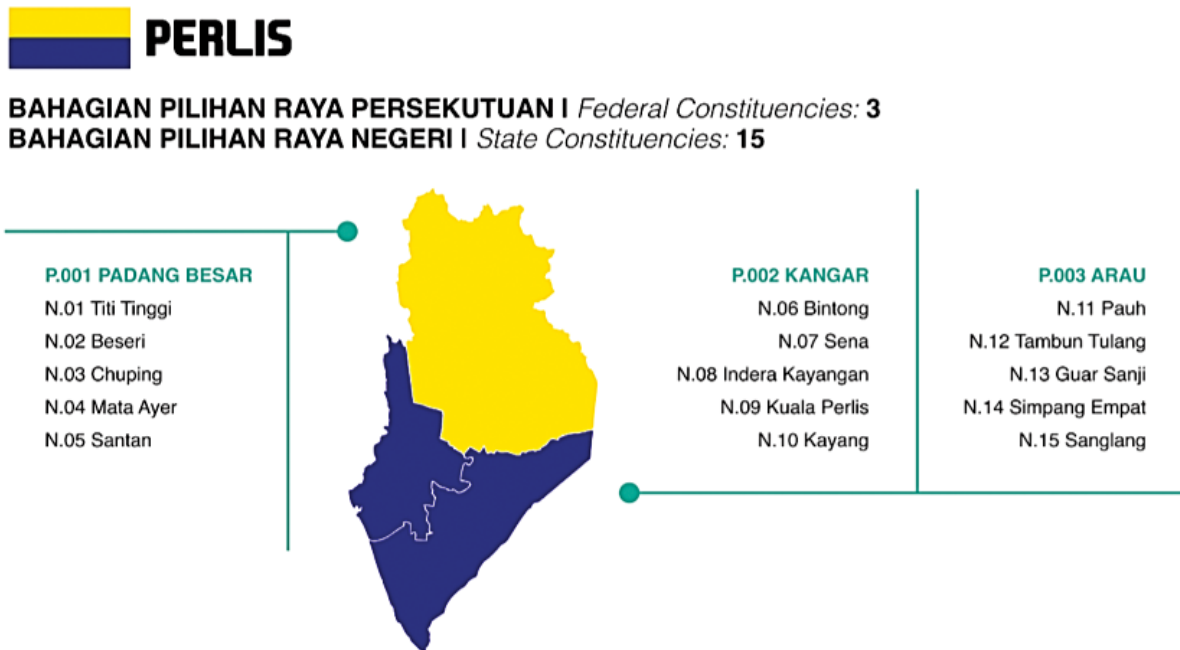
Sejak urusan kajian semula persempadanan yang terakhir dijalankan pada tahun 2003 hingga 2015, jumlah pemilih negeri Perlis tidak menunjukkan peningkatan yang ketara untuk membolehkan ia dipertimbangkan bagi sebarang pertambahan jumlah Bahagian Pilihan Raya Persekutuan mahupun Bahagian Pilihan Raya Negeri. Jumlah pemilih bagi Negeri Perlis hanya meningkat sebanyak 27,348 orang iaitu daripada 109,750 orang¹⁰ semasa urusan kajian semula persempadanan pada tahun 2003 kepada 137,098 orang³ pada tahun 2015. Pada masa ini, purata bilangan pemilih bagi setiap Bahagian Pilihan Raya Persekutuan adalah antara 42,000 hingga 50,000 orang manakala Bahagian Pilihan Raya

Negeri pula antara 7,000 ke 10,000 orang. Angka ini dilihat masih mampu untuk diuruskan oleh wakil rakyat dalam memberikan perkhidmatan secara berkesan. Oleh yang demikian, SPR mendapati pada masa ini tiada keperluan untuk meminda sempadan mahupun menambah bahagian-bahagian pilihan raya di negeri ini.

Maka, bilangan bahagian-bahagian pilihan raya bagi negeri Perlis kekal sepertimana yang diperuntukkan sejak urusan kajian semula persempadanan yang dijalankan pada tahun 1994 iaitu sebanyak 3 Bahagian Pilihan Raya Persekutuan dan 15 Bahagian Pilihan Raya Negeri sepertimana yang telah digunakan di dalam 5 siri PRU iaitu PRU Ke-9 pada tahun 1995, PRU Ke-10 pada tahun 1999, PRU Ke-11 pada tahun 2004, PRU Ke-12 pada tahun 2008 dan PRU Ke-13 pada tahun 2013.

¹⁰Laporan Suruhanjaya Pilihan Raya Malaysia Mengenai Kajian Semula Persempadanan Bahagian-Bahagian Pilihan Raya Parlimen dan Negeri bagi Negeri-Negeri Tanah Melayu Tahun 2003.

Rajah II-4: Bahagian-bahagian pilihan raya sedia ada di negeri Perlis



PAMERAN, REPRESENTASI DAN SIASATAN TEMPATAN

Walaupun semua bahagian pilihan raya di dalam negeri Perlis tidak tersentuh dalam urusan kajian semula persempadanan pada kali ini, namun pameran syor persempadanan tetap

dijalankan sepertimana keperluan yang telah diperuntukkan oleh Seksyen 4, Bahagian I, Jadual Ketiga Belas, Perlembagaan Persekutuan. Syor Persempadanan bagi negeri Perlis telah dipamerkan mulai 15 September 2016 hingga 14 Oktober 2016 di tiga tempat pemeriksaan sepertimana jadual di bawah.

Jadual II-3: Senarai tempat pemeriksaan kali pertama bagi negeri Perlis

BAHAGIAN PILIHAN RAYA PERSEKUTUAN	TEMPAT PEMERIKSAAN
P.001 Padang Besar	Pusat Kegiatan KEMAS Alor Tampang
P.002 Kangar	Jabatan Tanah dan Galian Negeri Perlis
P.003 Arau	Perpustakaan Pekan Arau

Sepanjang tempoh satu bulan pameran syor persempadanan kali pertama diadakan, SPR telah menerima sebanyak dua representasi bantahan daripada pihak-pihak berkepentingan. Namun begitu, memandangkan tiada sebarang pindaan yang dibuat ke atas bahagian-bahagian pilihan raya bagi negeri Perlis, maka siasatan tempatan tidak dijalankan selaras dengan peruntukan Seksyen 5,

Bahagian II, Jadual Ketiga Belas, Perlembagaan Persekutuan. Pameran Syor Persempadanan kali kedua bagi negeri Perlis tidak diteruskan berikutan tiada keperluan undang-undang untuk melaksanakannya berikutan semua Bahagian-Bahagian Pilihan Raya Persekutuan dan Negeri tidak tersentuh oleh syor pada kali ini.

Rajah II-5: Pameran Syor Persempadanan dan Rang Pelan Bahagian Pilihan Raya di Negeri Perlis



Pameran Syor Persempadanan bagi P.001 Padang Besar yang diadakan di Pusat Kegiatan KEMAS Alor Tampang

Pameran Syor Persempadanan di Pusat Kegiatan KEMAS Alor Tampang yang diselia oleh kakitangan PPN Perlis



Pameran Syor Persempadanan bagi P.002 Kangar yang diadakan di Pejabat Tanah dan Galian Negeri Perlis

Pameran Syor Persempadanan di Pejabat Tanah dan Galian Negeri Perlis yang diselia oleh kakitangan PPN Perlis



Pameran Syor Persempadanan bagi P.003 Arau yang diadakan di Perpustakaan Pekan Arau

NEGERI KEDAH

LATAR BELAKANG NEGERI KEDAH

Negeri Kedah yang juga dikenali sebagai Kedah Darul Aman adalah merupakan salah satu daripada 12 negeri yang membentuk Negeri-Negeri Tanah Melayu. Negeri ini terletak di utara Semenanjung Malaysia yang bersempadan dengan negara Thailand dan negeri Perlis di bahagian utara. Selain itu, negeri ini juga bersempadan dengan negeri Pulau Pinang dan Perak di bahagian selatan.

Rajah II-6: Kedudukan negeri Kedah dalam peta Malaysia



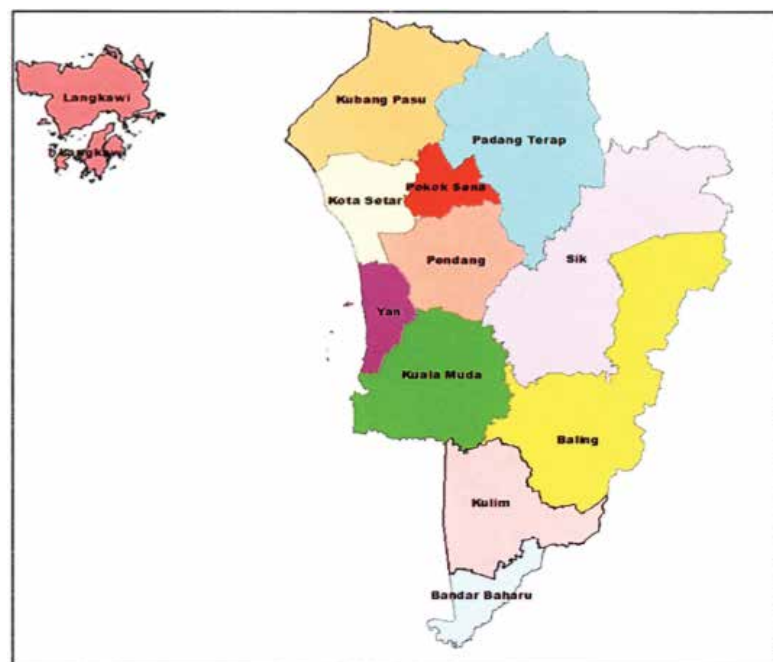
Negeri Kedah yang mempunyai penduduk seramai 2,096,500 orang⁵ dengan anggaran keluasan kira-kira 9,425 km persegi adalah terbahagi kepada 12 daerah dan 11 PBT selain satu agensi yang diberikan peranan sebagai PBT (*Modified PBT*) iaitu PBT Taman Perindustrian Hi-Tech Kulim.

Jadual II-4: Keluasan daerah di negeri Kedah

BIL.	DAERAH	KELUASAN (km persegi)
1.	Sik	1,634
2.	Baling	1,528
3.	Padang Terap	1,357
4.	Kubang Pasu	948
5.	Kuala Muda	922
6.	Kulim	767
7.	Pendang	627
8.	Langkawi	466
9.	Kota Setar	422
10.	Bandar Baharu	269
11.	Yan	241
12.	Pokok Sena	244
JUMLAH		9,425

Sumber: JUPEM Negeri Kedah

Rajah II-7: Kedudukan daerah-daerah di negeri Kedah



Sumber: Portal Rasmi Kerajaan Negeri Kedah

Jadual II-5: Senarai PBT di negeri Kedah

KATEGORI PBT	NAMA PBT
Majlis Bandaraya	Majlis Bandaraya Alor Setar
Majlis Perbandaran	Majlis Perbandaran Kulim
	Majlis Perbandaran Sungai Petani
	Majlis Perbandaran Langkawi Bandaraya Pelancongan
Majlis Daerah	Majlis Daerah Baling
	Majlis Daerah Bandar Baharu
	Majlis Daerah Kubang Pasu
	Majlis Daerah Padang Terap
	Majlis Daerah Pendang
	Majlis Daerah Sik
Agensi dengan Peranan PBT	Majlis Daerah Yan
	PBT Taman Perindustrian Hi-Tech Kulim

Sumber : Portal Rasmi Jabatan Kerajaan Tempatan, KPKT

Bandaraya Alor Setar merupakan bandar utama yang juga merupakan ibu negeri dan pusat pentadbiran bagi negeri Kedah. Selain itu, terdapat 3 buah bandar lain yang membantu melonjak perkembangan ekonomi bagi negeri Kedah iaitu Sungai Petani sebagai hab pembangunan perniagaan; Kulim yang memberi keutamaan dalam sektor industri serta perdagangan; dan Langkawi yang merupakan destinasi pelancongan utama.

Kedah berada dalam lingkungan sistem perhubungan wilayah yang baik dengan rangkaian jalan raya persekutuan dan negeri serta Lebuhraya Utara Selatan (PLUS) yang menyeluruh untuk menghubungkan negeri ini dengan negeri-negeri lain. Negeri ini juga mempunyai kemudahan sistem perhubungan yang bersepadu dengan adanya rangkaian jalan kereta api, pengangkutan laut serta dua lapangan terbang utama iaitu Lapangan Terbang Sultan Abdul Halim dan Lapangan Terbang Antarabangsa Langkawi yang menjadi salah satu penyumbang utama dalam pertumbuhan ekonomi negeri Kedah.

Rajah II-8: Sistem perhubungan yang ada di negeri Kedah



Lebuhraya Utara Selatan



Terminal Bas Shahab Perdana



Perkhidmatan kereta api



Terminal feri



Lapangan Terbang Sultan Abdul Halim



Lapangan Terbang Antarabangsa Langkawi

KEADAAN GEOGRAFI NEGERI KEDAH

Negeri Kedah mencakupi 2.87% daripada keluasan Malaysia dan sebahagian besar muka buminya adalah terdiri daripada tanah pamah landai yang amat sesuai dengan aktiviti pertanian. Justeru itu, Kedah mendapat jolokan sebagai “Jelapang Padi Malaysia” kerana sebahagian besar kawasan tanaman padi di Malaysia tertumpu di negeri ini yang menghasilkan lebih daripada 30% keperluan beras negara. Kawasan tanah pamah ini juga digunakan bagi tujuan pelbagai aktiviti lain seperti perindustrian dan perdagangan, kawasan pentadbiran dan pembangunan perumahan.

Selain itu, 1/3 kawasan dalam negeri ini juga diliputi oleh hutan tropika di sekitar kawasan

pergunungan dan lereng bukit yang sebahagian besarnya merangkumi Banjaran Titiwangsa. Gunung Jerai merupakan gunung yang tertinggi di negeri Kedah dengan ketinggian 1,214 meter dari aras laut. Kedah juga mempunyai 4 batang sungai utama iaitu Sungai Muda sepanjang 230.48 km, Kedah 122.68 km, Merbok 53.78 km dan Pedu 31 km⁹. Sebanyak 4 buah empangan telah dibina di lembangan sungai utama di negeri ini iaitu Empangan Muda, Pedu, Ahning dan Padang Saga bagi tujuan pengairan sawah padi ke kawasan Muda (kawasan jelapang) dan luar jelapang seluas hampir 130,000 hektar¹¹ selain pembekalan air untuk kegunaan domestik dan industri.

¹¹ Sumber: Lembaga Kemajuan Pertanian Muda (MADA) dan Lembaga Pertubuhan Peladang (LPP).

Di samping itu, negeri ini turut mempunyai persisiran pantai di sebelah pantai barat sepanjang 158 km yang menghadap Selat Melaka. Selain kawasan yang dinyatakan, terdapat juga gugusan pulau-pulau yang membentuk sebahagian dari negeri Kedah. Pulau yang utama adalah Pulau

Langkawi yang merupakan destinasi pelancongan dan zon bebas cukai utama bagi negeri ini, di samping pulau-pulau kecil yang lain seperti Pulau Tuba, Pulau Payar, Pulau Bidan, Pulau Songsong dan Pulau Telor.

Rajah II-9: Kawasan-kawasan di negeri Kedah



Sawah Padi



Pulau Langkawi



Gunung Jerai



Empangan Muda



Pulau Bidan



Pulau Songsong

Secara keseluruhannya guna tanah di negeri Kedah adalah lebih kepada kegiatan ekonomi seperti pertanian, perindustrian, perdagangan dan pelancongan. Kebanyakan kawasan telah dibangunkan untuk tujuan ekonomi dan kepesatan kegiatan ekonomi ini adalah penting dalam menyediakan peluang pekerjaan selain secara langsung dapat meningkatkan taraf sosioekonomi penduduk-penduduk negeri Kedah.

Kawasan perumahan di negeri Kedah lebih tertumpu di pusat kegiatan ekonomi seperti bandar dan pekan-pekan kecil. Antara kawasan tersebut adalah seperti Bandar Alor Setar, Sungai Petani, Kulim, Jitra, Pendang dan Pokok Sena. Kawasan-kawasan ini merupakan tempat tumpuan kerana mempunyai peluang pekerjaan yang tinggi di samping memiliki kemudahan dan prasarana lain yang lengkap seperti pusat pendidikan, pengangkutan dan perdagangan.

DEMOGRAFI PENDUDUK NEGERI KEDAH

Negeri Kedah mempunyai bilangan penduduk yang sederhana padat. Mengikut data yang dikeluarkan oleh Jabatan Perangkaan Malaysia, anggaran bilangan penduduk negeri Kedah semasa kajian semula persempadanan diadakan pada tahun 2003 adalah seramai 1,763,700 orang⁸. Walau bagaimanapun, jumlah penduduk negeri ini telah meningkat sebanyak 18.87% (332,800 orang) pada tahun 2015 iaitu seramai 2,096,500 orang dengan purata 222 orang untuk 1 km persegi.

Majoriti populasi penduduk di negeri Kedah terdiri dari kalangan 3 kaum utama iaitu Melayu Bumiputera (75.68%), diikuti kaum Cina (12.29%) dan India (6.69%). Namun, terdapat juga kaum minoriti Siam di negeri Kedah yang wujud sejak zaman pemerintahan Kerajaan Kedah Tua yang majoritinya tinggal di daerah Pendang. Sebahagian besar daripada penduduk negeri Kedah adalah terdiri dalam kategori dewasa yang berumur antara 25 hingga 54 tahun. Berdasarkan buku Statistik Kedah 2015, sebahagian besar daripada penduduk negeri Kedah adalah terdiri dalam kategori dewasa yang berumur antara 25 hingga 54 tahun dengan anggaran seramai 795,000 orang.

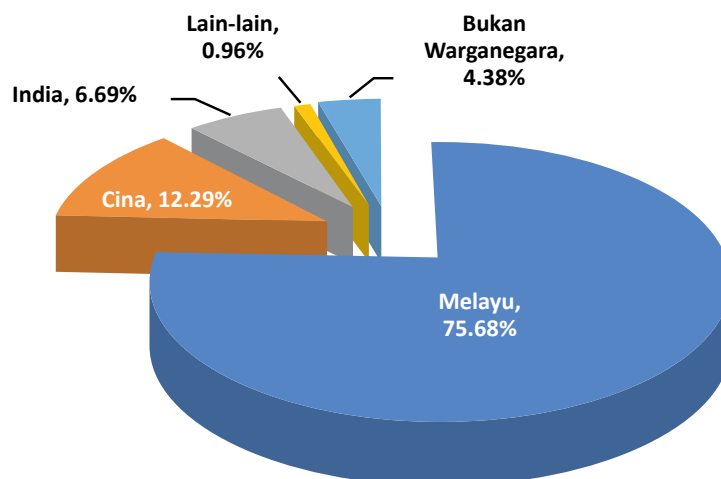
Jadual II-6: Pecahan penduduk negeri Kedah mengikut kaum pada tahun 2015

KAUM	BILANGAN PENDUDUK ('000)	PERATUS (%)
Melayu Bumiputera	1,586.7	75.68%
Cina	257.6	12.29%
India	140.2	6.69%
Lain-lain	20.2	0.96%
Bukan Warganegara	91.9	4.38%
JUMLAH	2,096.5*	100%

Sumber: 2015 Population Quick Info, Jabatan Perangkaan Malaysia

*Nota: Hasil tambah mungkin berbeza kerana pembundaran

Rajah II-10 : Peratus penduduk di negeri Kedah mengikut kaum



Sumber: 2015 Population Quick Info, Jabatan Perangkaan Malaysia

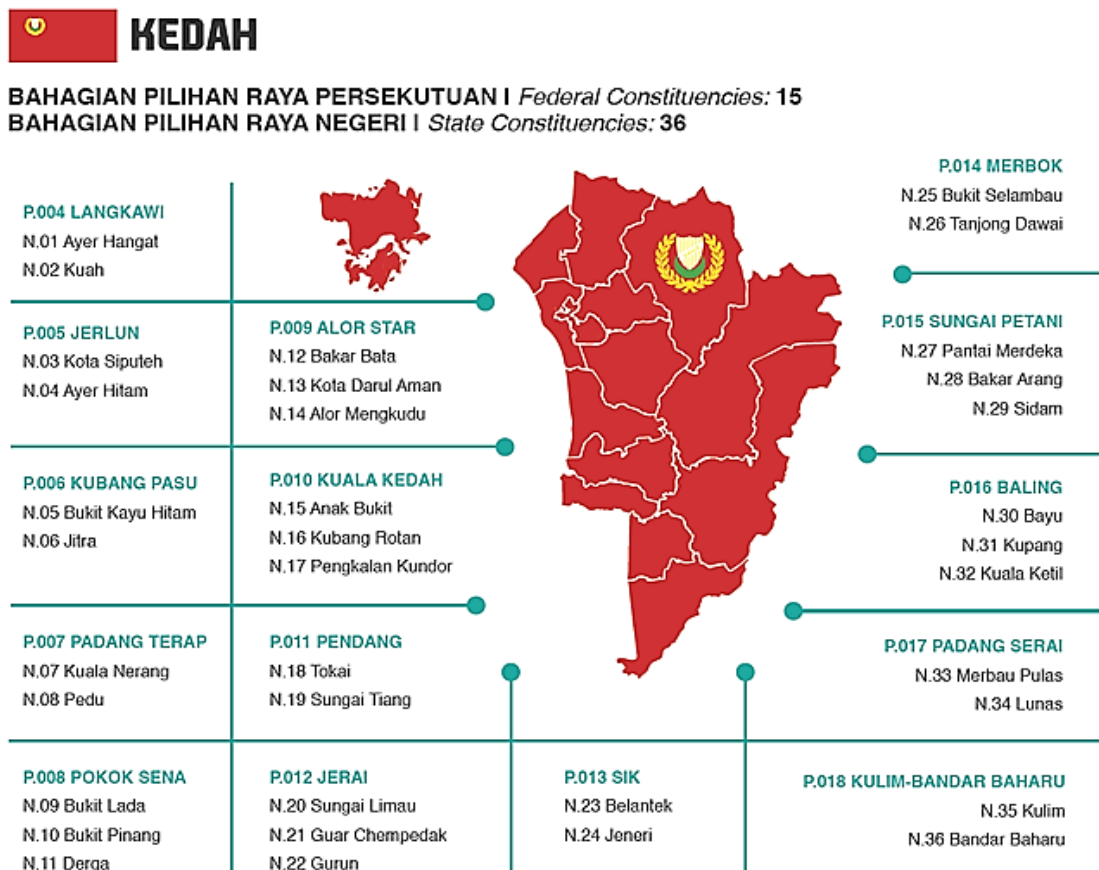
LATAR BELAKANG URUSAN KAJIAN SEMULA PERSEMPADANAN BAHAGIAN-BAHAGIAN PILIHAN RAYA BAGI NEGERI KEDAH TAHUN 2017

Urusan Kajian Semula Persempadanan Bahagian-Bahagian Pilihan Raya bagi Negeri-Negeri Tanah Melayu pada tahun 2003 telah memperuntukkan sebanyak 15 Bahagian Pilihan Raya Persekutuan dan 36 Bahagian Pilihan Raya Negeri kepada negeri Kedah. Bahagian-bahagian pilihan raya ini telah digunakan di dalam PRU Ke-11 dalam tahun 2004, PRU Ke-12 dalam tahun 2008 dan PRU Ke-13 dalam tahun 2013.

Jumlah pemilih bagi negeri Kedah telah meningkat seramai 252,501 orang (31.9%) sejak urusan

kajian semula persempadanan yang terakhir dijalankan pada tahun 2003 iaitu daripada 791,943 orang¹⁰ kepada 1,044,444 orang³ pada tahun 2015. Sehubungan dengan itu, beberapa bahagian pilihan raya di negeri ini telah terlibat dalam semakan semula dan tersentuh oleh syor SPR di dalam urusan kajian semula persempadanan pada kali ini. Pindaan sempadan bahagian-bahagian pilihan raya ini dilaksanakan berdasarkan peruntukan Seksyen 2, Bahagian I, Jadual Ketiga Belas, Perlembagaan Persekutuan.

Rajah II-11: Bahagian-bahagian pilihan raya sedia ada di negeri Kedah

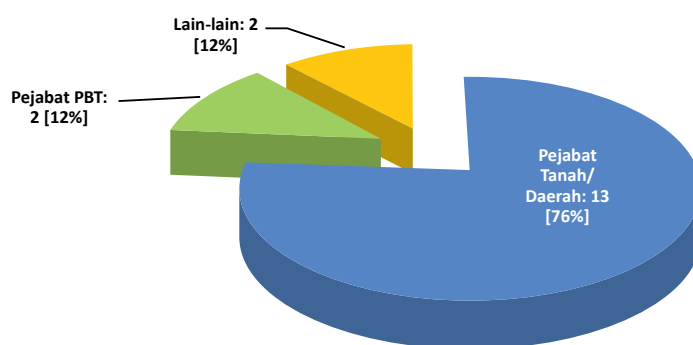


PAMERAN, REPRESENTASI DAN SIASATAN TEMPATAN KALI PERTAMA

Syor kajian semula persempadanan bagi negeri Kedah telah dipamerkan buat kali pertama mulai 15 September 2016 hingga 14 Oktober 2016

di 17 tempat pemeriksaan yang melibatkan penggunaan premis Pejabat Daerah, Pejabat Tanah, pejabat PBT, Pusat Transformasi Bandar dan Pejabat Pilihan Raya Negeri Kedah.


Rajah II-12: Bilangan tempat pemeriksaan Syor Persempadanan kali pertama bagi negeri Kedah



Jadual II-7: Senarai tempat pemeriksaan Syor Persempadanan kali pertama bagi negeri Kedah

BAHAGIAN PILIHAN RAYA PERSEKUTUAN	TEMPAT PEMERIKSAAN
P.004 Langkawi	Pejabat Daerah Langkawi
P.005 Jerlun	Pejabat Tanah Kubang Pasu
P.006 Kubang Pasu	Pejabat Daerah Kubang Pasu
P.007 Padang Terap	Pejabat Daerah Padang Terap
P.008 Pokok Sena	Pejabat Daerah Pokok Sena
P.009 Alor Setar	Pusat Transformasi Bandar Majlis Bandaraya Alor Setar
P.010 Kuala Kedah	Pejabat Pilihan Raya Negeri Kedah Pejabat Daerah Kota Setar
P.011 Pendang	Pejabat Daerah Pendang
P.012 Jerai	Pejabat Daerah Yan
P.013 Sik	Pejabat Daerah Sik
P.014 Merbok	Pejabat Daerah Kuala Muda
P.015 Sungai Petani	Majlis Perbandaran Sungai Petani
P.016 Baling	Pejabat Daerah Baling
P.017 Padang Serai	Pejabat Daerah Kulim
P.018 Kulim-Bandar Baharu	Pejabat Daerah Bandar Baharu

Rajah II-13: Pameran kali pertama Syor Persempadanan dan Rang Pelan Bahagian Pilihan Raya di negeri Kedah



Pameran syor dan rang pelan di pejabat Majlis Bandaraya Alor Setar



Pameran syor dan rang pelan di Pejabat Daerah Baling



Pameran syor dan rang pelan di Pejabat Daerah Padang Terap

Sepanjang tempoh pameran kali pertama, sebanyak 14 representasi yang berkaitan dengan syor kajian semula persempadanan bagi negeri Kedah telah diterima daripada PBT dan sekumpulan 100 atau lebih orang awam. Perkara-perkara yang dibangkitkan di dalam representasi adalah seperti berikut:

- (i) Pemindahan DM ke dalam bahagian pilihan raya tertentu yang dianggap tidak sesuai;
- (ii) Bantahan ke atas keseluruhan Syor Persempadanan bagi negeri Kedah;
- (iii) Bantahan ke atas pindaan nama bahagian pilihan raya tertentu; dan
- (iv) Menyokong Syor Persempadanan ke atas bahagian pilihan raya tertentu.

Kesemua representasi yang dikemukakan telah disemak berdasarkan peruntukan Seksyen 5, Bahagian II, Jadual Ketiga Belas, Perlembagaan Persekutuan dan SPR bersetuju bahawa:

- (i) **6 representasi bantahan** adalah **memenuhi** syarat Seksyen 5, Bahagian II, Jadual Ketiga Belas, Perlembagaan Persekutuan dan layak untuk diadakan siasatan tempatan; dan
- (ii) **8 representasi** adalah **tidak memenuhi** syarat Seksyen 5, Bahagian II, Jadual Ketiga Belas, Perlembagaan Persekutuan dan tidak layak untuk diadakan siasatan tempatan.

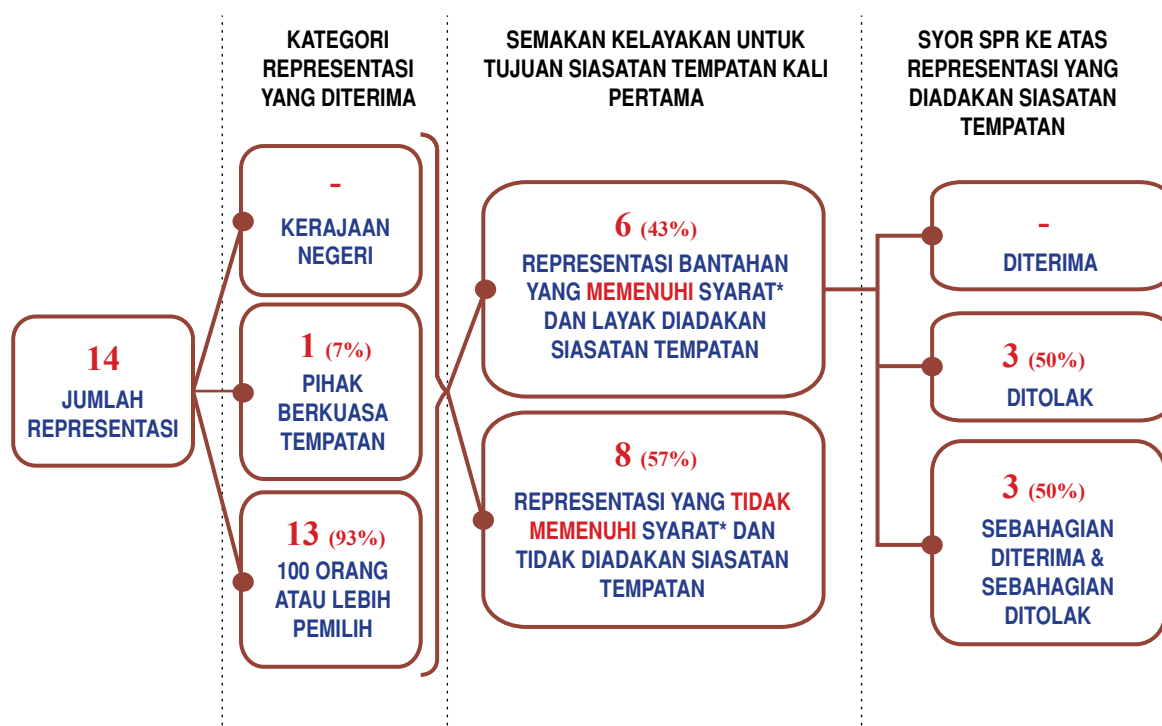
Berdasarkan penjelasan yang diberikan oleh pihak pembantah semasa siasatan tempatan kali pertama bagi negeri Kedah pada 17 November 2016, SPR telah meneliti dan membuat pertimbangan ke atas setiap representasi bantahan berdasarkan peruntukan Seksyen 2, Bahagian II, Jadual Ketiga Belas, Perlembagaan Persekutuan serta faktor-faktor lain sepertimana di dalam Rajah 4-4 (muka surat 42). Dalam hal ini, SPR bersetuju bahawa sebanyak **tiga representasi bantahan** adalah **ditolak**, manakala baki **tiga representasi bantahan** pula **sebahagiannya adalah diterima dan sebahagiannya adalah ditolak**.

Baki lima representasi bantahan yang tidak layak untuk diadakan siasatan tempatan tidak dipertimbangkan kerana bantahan yang dikemukakan adalah:

- (i) Tidak menepati prinsip-prinsip yang diperuntukkan di dalam Perlembagaan Persekutuan; dan
- (ii) Membantah keseluruhan syor SPR secara am.

Justifikasi pertimbangan SPR bagi setiap representasi bantahan tersebut adalah seperti di **LAMPIRAN VI (Jilid 2)**. Manakala, 3 representasi yang menyokong syor SPR pula adalah seperti di **LAMPIRAN VII (Jilid 2)**.

Rajah II-14: Ringkasan jumlah bantahan yang diterima sepanjang tempoh pameran kali pertama Syor Persempadanan bagi negeri Kedah



* syarat untuk layak diadakan siasatan tempatan sepertimana yang diperuntukkan oleh Seksyen 5, Bahagian II, Jadual Ketiga Belas, Perlembagaan Persekutuan.

Rajah II-15: Suasana siasatan tempatan kali pertama di negeri Kedah



Wakil jurucakap pembantah mendengar penjelasan Pengerusi SPR mengenai prosiding siasatan tempatan yang akan dimulakan



Wakil jurucakap pembantah bersiap sedia sebelum prosiding siasatan tempatan dimulakan



Wakil jurucakap pembantah mengangkat sumpah sebelum pembentangan bantahan dimulakan



Wakil jurucakap pembantah menerangkan bantahan berpandukan slaid pembentangan

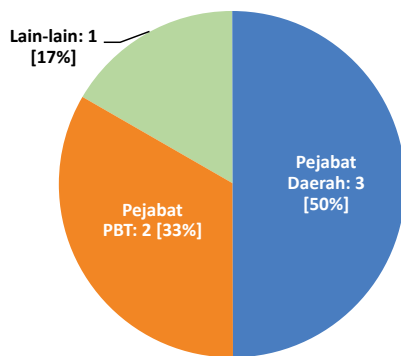


Suruhanjaya Pilihan Raya mendengar penjelasan yang diberikan oleh wakil jurucakap pembantahan

PAMERAN, REPRESENTASI DAN SIASATAN TEMPATAN KALI KEDUA

Berdasarkan penjelasan dan hasil yang diperolehi daripada siasatan tempatan kali pertama, SPR telah menyemak semula dan membuat beberapa perubahan ke atas Syor Persempadanan negeri Kedah. Syor tersebut dipamerkan buat kali kedua mulai 8 Mac 2017 hingga 7 April 2017 di sebanyak enam tempat pemeriksaan yang melibatkan penggunaan premis Pejabat Daerah, pejabat PBT dan Pejabat Pilihan Raya Negeri Kedah.

Rajah II-16: Bilangan tempat pemeriksaan Syor Persempadanan kali kedua bagi negeri Kedah



Jadual II-8: Senarai tempat pemeriksaan Syor Persempadanan kali kedua bagi negeri Kedah

BAHAGIAN PILIHAN RAYA PERSEKUTUAN	TEMPAT PEMERIKSAAN
P.008 Pokok Sena	Pejabat Daerah Pokok Sena
P.009 Alor Setar	Majlis Bandaraya Alor Setar (MBAS)
P.010 Kuala Kedah	Pejabat Pilihan Raya Negeri Kedah Pejabat Daerah Kota Setar
P.014 Merbok	Pejabat Daerah Kuala Muda
P.015 Sungai Petani	Majlis Perbandaran Sungai Petani (MPSP)

Rajah II-17: Pameran kali kedua Syor Persempadanan dan Rang Pelan Bahagian Pilihan Raya di negeri Kedah



Pameran syor dan rang pelan di Pejabat Daerah Kota Setar



Pameran syor di Pejabat Pilihan Raya Negeri Kedah

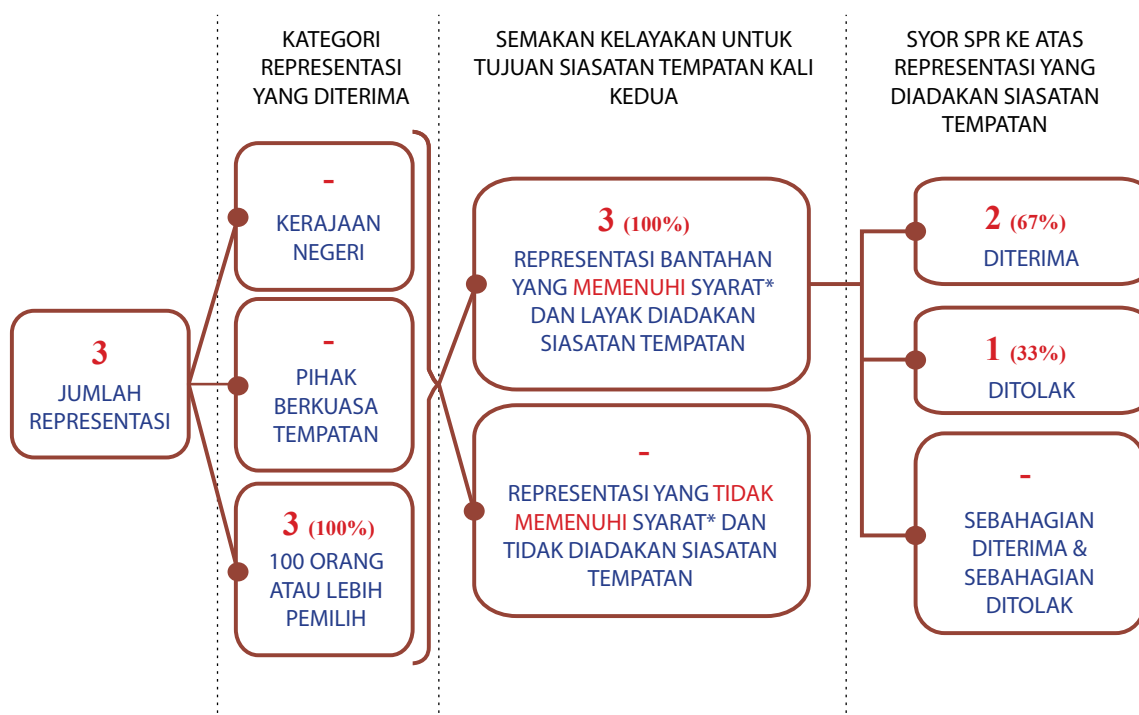
Hanya tiga representasi yang diterima daripada sekumpulan 100 atau lebih orang awam sepanjang tempoh pameran kali kedua Syor Persempadanan dijalankan dan kesemua representasi ini memenuhi peruntukan Seksyen 5, Bahagian II, Jadual Ketiga Belas, Perlembagaan Persekutuan untuk layak diadakan siasatan tempatan kali kedua bagi negeri Kedah. Perkara-perkara yang dibangkitkan di dalam representasi adalah berkaitan dengan:

- (i) Pemandangan DM ke dalam bahagian pilihan raya tertentu yang dianggap tidak sesuai; dan

- (ii) Bantahan ke atas bahagian pilihan raya tertentu yang tersentuh oleh syor SPR.

SPR selanjutnya telah bersetuju untuk menerima dua representasi bantahan yang dikemukakan berdasarkan justifikasi dan penerangan yang dikemukakan oleh wakil pembantah semasa siasatan tempatan kali kedua. Manakala satu lagi representasi bantahan adalah ditolak sebagaimana justifikasi di dalam **LAMPIRAN VIII (Jilid 2)**. SPR telah menyemak semula Syor Persempadanan bagi negeri Kedah dan syor akhir yang dikemukakan untuk laporan ini adalah seperti di **LAMPIRAN III** dan **LAMPIRAN IV**.

Rajah II-18: Ringkasan jumlah bantahan yang diterima sepanjang tempoh pameran kali kedua Syor Persempadanan bagi negeri Kedah



* syarat untuk layak diadakan siasatan tempatan sepertimana yang diperuntukkan oleh Seksyen 5, Bahagian II, Jadual Ketiga Belas, Perlembagaan Persekutuan.

Rajah II-19: Suasana siasatan tempatan kali kedua di negeri Kedah

Suruhanjaya Pilihan Raya bersedia sebelum prosiding siasatan tempatan dimulakan



Wakil pembantah yang hadir ke prosiding siasatan tempatan



Wakil jurucakap pembantah mengangkat sumpah sebelum memulakan pembentangan



Pegawai-pegawai SPR mendengar penjelasan yang diberikan oleh wakil jurucakap pembantah




Urus setia pembaca kes



Urus setia pencatat minit prosiding siasatan tempatan

Rajah II-20: Suruhanjaya Pilihan Raya bersama urus setia yang terlibat di dalam urusan Kajian Semula Persempadanan Bahagian-Bahagian Pilihan Raya bagi negeri Kedah



NEGERI KELANTAN

LATAR BELAKANG NEGERI KELANTAN

Negeri Kelantan yang terletak di bahagian utara Semenanjung Malaysia merupakan salah satu daripada 3 buah negeri pantai timur. Ia juga merupakan salah satu daripada 4 buah negeri di Semenanjung Malaysia yang bersempadan dengan negara Thailand di bahagian utara. Negeri ini terdiri daripada 10 jajahan, 1 jajahan kecil dan 12 PBT yang menjalankan tugas-tugas berkaitan dengan Kerajaan Tempatan. Berbeza dengan negeri-negeri lain di Malaysia, negeri Kelantan menggunakan istilah jajahan bagi merujuk kepada daerah iaitu pembahagian kawasan-kawasan pentadbiran di dalam negeri ini.

Rajah II-21: Kedudukan negeri Kelantan dalam peta Malaysia



Jadual II-9: Jajahan di dalam negeri Kelantan

BIL.	JAJAHAN	BIL.	JAJAHAN KECIL
1.	Kota Bharu	1.	Lojing
2.	Pasir Puteh		
3.	Machang		
4.	Tumpat		
5.	Pasir Mas		
6.	Bachok		
7.	Kuala Krai		
8.	Gua Musang		
9.	Tanah Merah		
10.	Jeli		

Sumber: Portal Rasmi Kerajaan Negeri Kelantan

Jadual II-10: Senarai PBT di negeri Kelantan

KATEGORI PBT	NAMA PBT
Majlis Perbandaran	Majlis Perbandaran Kota Bharu – Bandar Raya Islam
Majlis Daerah	Majlis Daerah Bachok
	Majlis Daerah Gua Musang
	Majlis Daerah Ketereh – Perbandaran Islam
	Majlis Daerah Dabong
	Majlis Daerah Kuala Krai
	Majlis Daerah Machang
	Majlis Daerah Pasir Mas
	Majlis Daerah Pasir Puteh
	Majlis Daerah Tanah Merah
	Majlis Daerah Tumpat
Majlis Daerah Jeli	

Sumber: Portal Rasmi Jabatan Kerajaan Tempatan, KPKT

Kota Bharu merupakan ibu negeri bagi Kelantan yang menjadi tumpuan pelancong kerana ia menempatkan beberapa pusat perniagaan yang menjual produk tempatan bermutu tinggi antaranya batik canting, songket dan kraftangan. Antara tempat yang menjadi tumpuan pelancong membeli belah adalah Pasar Siti Khadijah, Bazar Tok Guru dan Wakaf Che Yeh. Selain itu, terdapat juga kawasan zon bebas cukai yang terletak di sempadan antara negeri Kelantan dan negara Thailand iaitu Rantau Panjang dan Pengkalan Kubor yang turut menjadi tumpuan utama pelancong bagi mendapatkan barangan dengan harga yang amat berpatutan. Selain dari Kota Bharu, terdapat juga beberapa bandar lain yang pesat membangun iaitu Pasir Puteh, Pasir Mas, Tanah Merah, Kuala Krai dan Jeli.

Negeri Kelantan mempunyai rangkaian jalan raya yang baik bagi menghubungkan jajahan-jajahan di seluruh negeri dan juga jalan raya timur barat yang menghubungkan Jeli di Kelantan dengan Gerik yang berada di utara negeri Perak. Jalan raya ini turut merentasi Banjaran Tahan bagi menghubungkan jajahan Gua Musang di Kelantan dengan daerah Lipis di Pahang. Di samping itu, terdapat juga jalan raya di pesisir pantai yang menghubungkan Kota

Bharu dengan Jajahan Pasir Puteh dan seterusnya ke negeri Terengganu melalui Besut dan Kuala Terengganu.

Selain daripada jaringan jalan raya, Kelantan juga dihubungkan oleh jalan kereta api yang menghubungkan bandar-bandar dan juga pekan-pekan kecil di seluruh negeri Kelantan antaranya Pasir Mas, To'Uban, Bukit Panau, Tanah Merah, Pekan Temangan, Kuala Krai, Pahi, Manek Urai, Dabong, Kemubu dan Gua Musang. Perkhidmatan kereta api ini turut menghubungkan penduduk negeri ini dengan negeri-negeri lain di Semenanjung Malaysia khususnya Lipis, Raub dan Mentakab di negeri Pahang serta Gemas di Negeri Sembilan.

KEADAAN GEOGRAFI NEGERI KELANTAN

Negeri Kelantan yang berkeluasan kira-kira 15,105 km persegi¹² terpisah dengan negeri-negeri lain di pantai barat Semenanjung Malaysia oleh Banjaran Titiwangsa. Negeri ini bersempadan dengan negeri Perak di sebelah barat dan Sungai Golok yang terletak di bahagian utara pula merupakan sempadan antarabangsa yang memisahkan negeri ini dengan Negara Thailand. Selain itu, negeri Kelantan terpisah dengan Terengganu di bahagian timur dan Pahang di bahagian selatan oleh Banjaran Tahan.

Dari segi bentuk muka bumi pula, kira-kira separuh daripada kawasan negeri ini masih diliputi oleh hutan tropika dan tanah tinggi yang masih belum diterokai khususnya di kawasan Hulu Kelantan. Manakala, sebahagian lagi kawasan adalah tanah rendah yang meliputi kawasan Kuala Krai, Machang dan Kota Bharu yang mana hampir kesemuanya telah dimajukan untuk aktiviti pertanian khususnya penanaman getah, kelapa sawit dan padi.

Puncak tertinggi di negeri Kelantan adalah Gunung Chamah yang berketinggian 2,171 meter dari aras laut. Gunung yang merupakan kelima

tertinggi di Semenanjung Malaysia⁴ ini terletak di Banjaran Titiwangsa yang berhampiran dengan sempadan negeri Perak. Selain itu, terdapat juga beberapa gunung lain di negeri ini antaranya adalah Gunung Noring Timur, Gunung Ayam dan Gunung Berangkat yang juga terletak di Banjaran Titiwangsa serta Gunung Perlis dan Gunung Rabong yang terletak di Banjaran Tahan.

Sungai Kelantan sepanjang 376.24 km⁹ adalah sungai utama di negeri Kelantan yang juga merupakan sungai keenam terpanjang di Malaysia. Antara sungai-sungai lain yang terdapat di negeri ini adalah Sungai Nenggiri, Sungai Kusial dan Sungai Galas yang turut mengalir ke Sungai Kelantan. Selain daripada berfungsi sebagai sistem pengangkutan air kepada penduduk setempat, terdapat juga beberapa batang sungai yang dijadikan sebagai kawasan eko-pelancongan yang membolehkan pengunjung menjalankan aktiviti-aktiviti sukan air dan memancing.

Negeri ini juga mempunyai sebuah tasik buatan manusia bagi tujuan projek janakuasa hidroelektrik iaitu Tasik Pergau yang terletak di Jeli. Tasik ini terletak di paras ketinggian 2,400 dari aras laut dan dikelilingi oleh hutan hujan tertua di dunia. Lembaga Kemajuan Kelantan Selatan (KESEDAR) merupakan badan yang bertanggungjawab membangunkan kawasan ini sebagai tempat eko-pelancongan yang lengkap dengan kemudahan chalet, trek hutan dan juga aktiviti memancing.¹³

Pesisir pantai sepanjang 99 km terletak di bahagian timur negeri ini menghadap Laut China Selatan. Beberapa kawasan pantai telah dibangunkan sebagai tempat tumpuan pelancong untuk beriadah seperti Pantai Cahaya Bulan dan Pantai Tok Bali. Selain daripada aktiviti pelancongan, penduduk tempatan juga menjalankan aktiviti perikanan di pesisir pantai negeri ini.

¹² Maklumat anggaran keluasan negeri Kelantan. Sumber: JUPEM.

¹³ Portal rasmi KESEDAR. <http://www.kesedar.gov.my/tasik-pergau>

DEMOGRAFI PENDUDUK NEGERI KELANTAN

Berdasarkan data yang dikeluarkan oleh Jabatan Perangkaan Malaysia, anggaran penduduk di negeri Kelantan bagi tahun 2015 adalah seramai 1,760,600 orang iaitu peningkatan sebanyak 22.22% (320,100 orang) berbanding jumlah penduduk semasa urusan kajian semula persempadanan yang dijalankan pada tahun 2003 iaitu seramai 1,440,500 orang⁸.

Majoriti penduduk di negeri Kelantan adalah terdiri daripada 93.13% kaum Melayu Bumiputera, 3.11% kaum Cina dan 2.88% adalah bukan warganegara Malaysia. Manakala, kaum India dan lain-lain kaum minoriti pula masing-masing hanya 0.27% dan 0.62% daripada keseluruhan bilangan penduduk negeri Kelantan bagi tahun 2015.

Dari segi ekonomi, masyarakat di Kelantan kebanyakannya adalah petani, peniaga dan nelayan. Pelbagai usaha telah dilaksana untuk mempertingkatkan pendapatan rakyat seperti memperluaskan kegiatan industri ringan, industri perkilangan dan pembuatan namun ia tidak berkembang maju di negeri ini disebabkan oleh jaraknya yang jauh dengan pelabuhan selain kos pengangkutan yang tinggi. Walau bagaimanapun, Kelantan boleh dianggap maju dari segi industri pertanian khususnya penanaman padi dan industri asas tani.

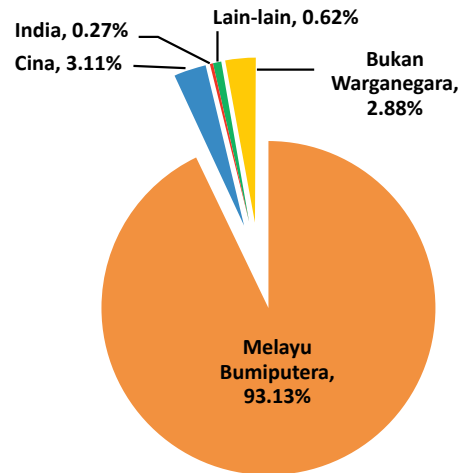
Jadual II-11: Pecahan penduduk negeri Kelantan mengikut kaum pada tahun 2015

KAUM	BILANGAN PENDUDUK ('000)	PERATUS (%)
Melayu Bumiputera	1,639.6	93.13%
Cina	54.7	3.11%
India	4.8	0.27%
Lain-lain	10.9	0.62%
Bukan Warganegara	50.7	2.88%
JUMLAH	1,760.6*	100%

Sumber: 2015 Population Quick Info, Jabatan Perangkaan Malaysia

*Nota: Hasil tambah mungkin berbeza kerana pembundaran

Rajah II-22: Peratus penduduk di negeri Kelantan mengikut kaum



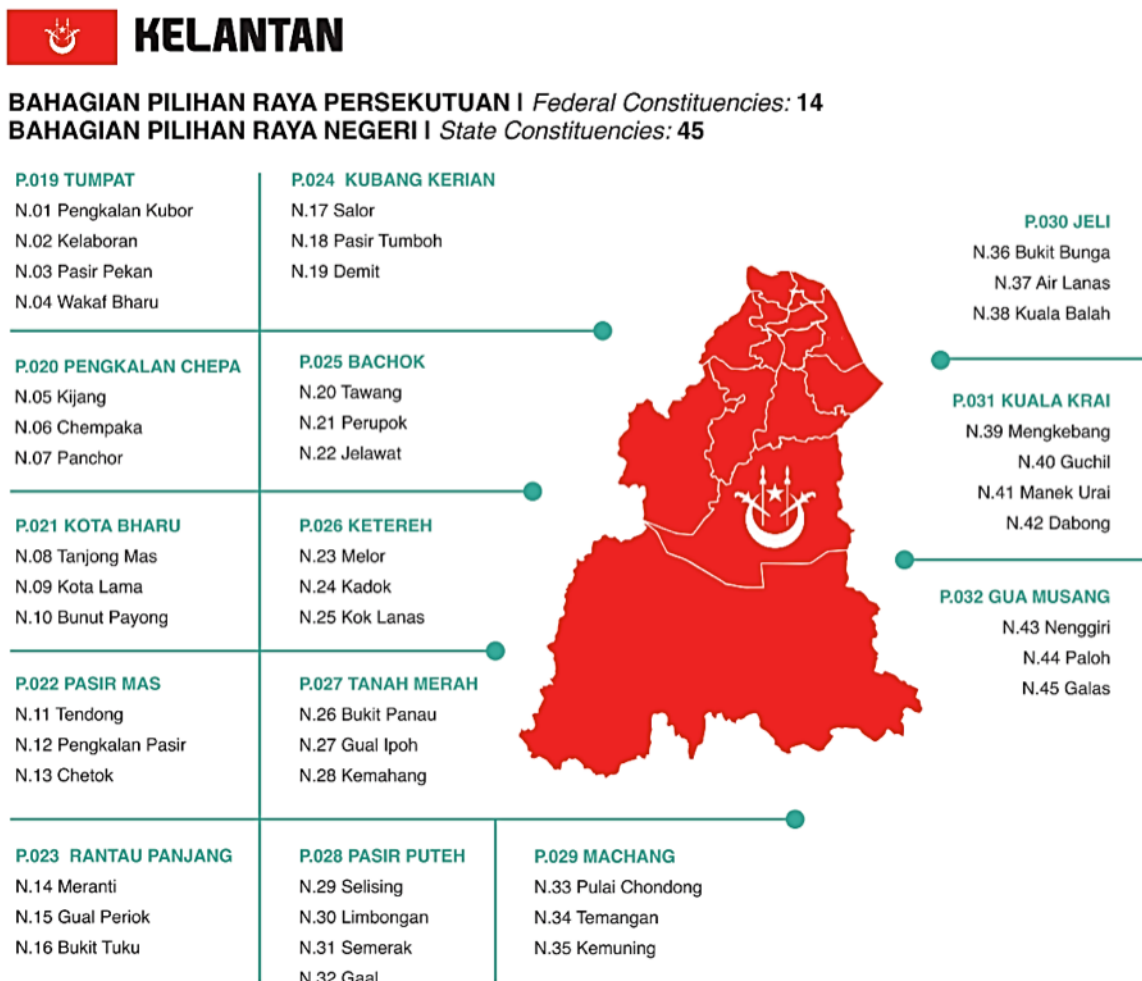
Sumber: 2015 Population Quick Info, Jabatan Perangkaan Malaysia

LATAR BELAKANG URUSAN KAJIAN SEMULA PERSEMPADANAN BAHAGIAN-BAHAGIAN PILIHAN RAYA BAGI NEGERI KELANTAN TAHUN 2017

Urusan Kajian Semula Persempadanan Bahagian-Bahagian Pilihan Raya bagi Negeri-Negeri Tanah Melayu pada tahun 2003 telah memperuntukkan tambahan sebanyak 2 Bahagian Pilihan Raya Negeri kepada negeri Kelantan yang menjadikan bilangan keseluruhan bertambah menjadi 45 bahagian. Manakala, bilangan Bahagian Pilihan Raya Persekutuan pula kekal pada 14 bahagian sepertimana yang diperuntukkan semasa urusan Kajian Semula Persempadanan Bahagian-Bahagian Pilihan Raya bagi Negeri-Negeri Tanah Melayu pada tahun 1994.

Jumlah pemilih dalam negeri Kelantan yang terlibat dalam urusan kajian semula persempadanan pada kali ini adalah seramai 940,591 orang³ berbanding dengan kajian yang dijalankan pada tahun 2003 iaitu seramai 655,602 orang¹⁰ pemilih. Ini bermakna, jumlah pemilih di dalam negeri ini telah meningkat seramai 284,989 orang iaitu 43.5%. Oleh yang demikian, SPR telah mengkaji dan mendapati bahawa pindaan sempadan ke atas beberapa bahagian pilihan raya yang tertentu perlu dilaksanakan selaras dengan peruntukan Seksyen 2, Bahagian I, Jadual Ketiga Belas, Perlembagaan Persekutuan serta peningkatan bilangan pemilih di dalam negeri Kelantan.

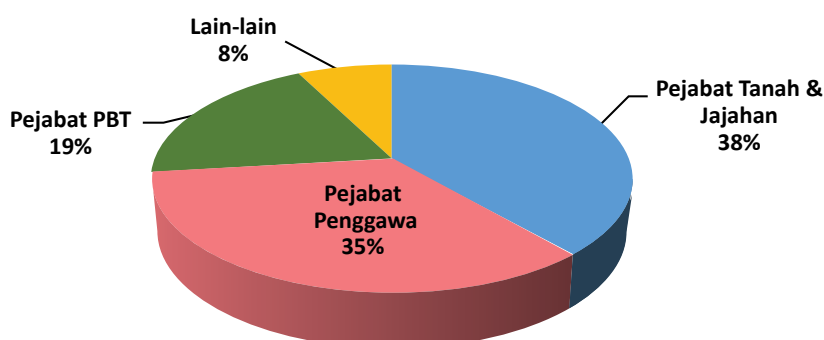
Rajah II-23: Bahagian-bahagian pilihan raya sedia ada di negeri Kelantan



PAMERAN, REPRESENTASI DAN SIASATAN TEMPATAN KALI PERTAMA

Syor Persempadanan kali pertama bagi negeri Kelantan telah dipamerkan mulai 15 September hingga 14 Oktober 2016 di 26 tempat pemeriksaan yang antaranya melibatkan penggunaan premis pejabat PBT, Pejabat Tanah dan Jajahan serta Pejabat Penggawa.

Rajah II-24: Bilangan tempat pemeriksaan Syor Persempadanan kali pertama bagi negeri Kelantan



Jadual II-12: Senarai tempat pemeriksaan Syor Persempadanan kali pertama bagi negeri Kelantan

BAHAGIAN PILIHAN RAYA PERSEKUTUAN	TEMPAT PEMERIKSAAN
P.019 Tumpat	Pejabat Tanah dan Jajahan Tumpat Pejabat Penggawa Daerah Pengkalan Kubor
P.020 Pengkalan Chepa	Pejabat Penggawa Daerah Kemumin
P.021 Kota Bharu	Pejabat Pilihan Raya Negeri Kelantan Majlis Perbandaran Kota Bharu – Bandar Raya Islam
P.022 Pasir Mas	Majlis Daerah Pasir Mas Pejabat Penggawa Daerah Pasir Mas
P.023 Rantau Panjang	Pejabat Tanah dan Jajahan Pasir Mas Pejabat Majlis Daerah Pasir Mas Cawangan Rantau Panjang
P.024 Kubang Kerian	Masjid Al-Sultan Ismail Petra Kubang Kerian Pejabat Penggawa Daerah Limbat
P.025 Bachok	Pejabat Tanah dan Jajahan Bachok Pejabat Penggawa Daerah Mahligai
P.026 Ketereh	Pejabat Majlis Daerah Ketereh
P.027 Tanah Merah	Pejabat Tanah dan Jajahan Tanah Merah Pejabat Penggawa Daerah Ulu Kusial
P.028 Pasir Puteh	Pejabat Tanah dan Jajahan Pasir Puteh Pejabat Penggawa Daerah Bukit Jawa
P.029 Machang	Pejabat Tanah dan Jajahan Machang Pejabat Penggawa Daerah Temangan
P.030 Jeli	Pejabat Tanah dan Jajahan Jeli Pejabat Penggawa Daerah Jelok
P.031 Kuala Krai	Pejabat Tanah dan Jajahan Kuala Krai Pejabat Majlis Daerah Dabong
P.032 Gua Musang	Pejabat Tanah dan Jajahan Gua Musang Pejabat Tanah dan Jajahan Kecil Lojing

Rajah II-25: Pameran kali pertama Syor Persempadanan dan Rang Pelan Bahagian Pilihan Raya di negeri Kelantan



Pemakluman mengenai pameran Syor Persempadanan di Pejabat Tanah dan Jajahan Pasir Mas



Pemakluman mengenai pameran Syor Persempadanan di Pejabat Pilihan Raya Negeri Kelantan



Pameran Syor Persempadanan dan Rang Pelan Bahagian-Bahagian Pilihan Raya di Pejabat Majlis Daerah Ketereh, Bandaraya Islam

Sebanyak 106 representasi telah diterima oleh SPR sepanjang tempoh satu bulan pameran kali pertama yang dikemukakan oleh Kerajaan Negeri, PBT dan juga sekumpulan 100 atau lebih orang awam. Perkara-perkara yang dibangkitkan dalam representasi adalah seperti berikut:

- (i) Pemindahan Bahagian Pilihan Raya Negeri tertentu yang dianggap tidak sesuai;
- (ii) Pemindahan DM ke dalam bahagian pilihan raya tertentu yang dianggap tidak sesuai;
- (iii) Bantahan ke atas Syor Persempadanan bagi bahagian pilihan raya tertentu;
- (iv) Bantahan ke atas pindaan nama bahagian pilihan raya tertentu;
- (v) Cadangan untuk memindahkan DM tertentu ke suatu bahagian pilihan raya yang lain;
- (vi) Cadangan pindaan nama bagi bahagian pilihan raya tertentu; dan
- (vii) Menyokong Syor Persempadanan bagi negeri Kelantan.

Berdasarkan semakan yang dibuat ke atas setiap representasi yang diterima dan selaras dengan peruntukan Seksyen 5, Bahagian II, Jadual Ketiga Belas, Perlembagaan Persekutuan, adalah didapati bahawa:

- (i) 59 representasi bantahan adalah memenuhi syarat Seksyen 5, Bahagian II, Jadual Ketiga Belas, Perlembagaan Persekutuan dan layak untuk diadakan siasatan tempatan; dan
- (ii) 47 representasi adalah tidak memenuhi syarat Seksyen 5, Bahagian II, Jadual Ketiga Belas, Perlembagaan Persekutuan dan tidak layak untuk diadakan siasatan tempatan.

SPR telah meneliti dan membuat pertimbangan ke atas setiap representasi bantahan berdasarkan penjelasan yang diberikan oleh pihak pembantah semasa siasatan tempatan kali pertama bagi negeri Kelantan pada 4 hingga 8 Disember 2016 serta peruntukan Seksyen 2, Bahagian II, Jadual Ketiga Belas, Perlembagaan Persekutuan dan faktor-faktor lain sepertimana di dalam Rajah 4-4 (muka surat 42). SPR bersetuju bahawa:

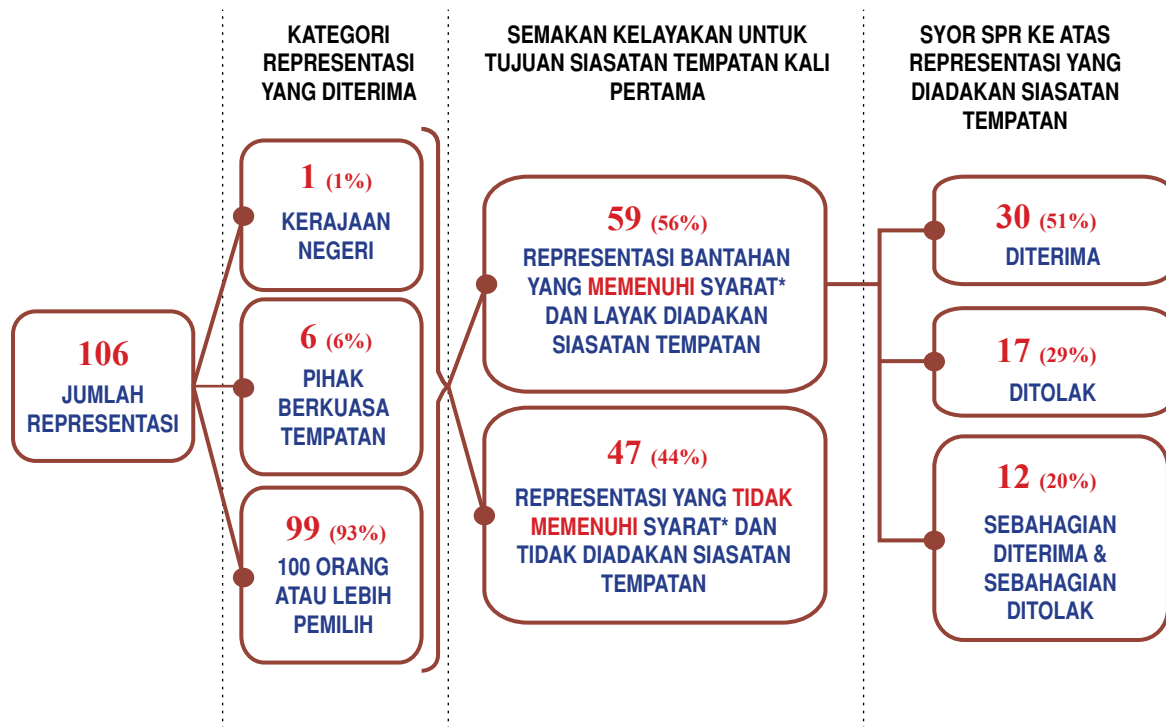
- (i) 30 representasi bantahan adalah diterima;
- (ii) 17 representasi bantahan adalah ditolak; dan
- (iii) 12 representasi bantahan pula sebahagiannya adalah diterima dan sebahagiannya adalah ditolak.

Sebanyak 31 daripada 47 representasi bantahan yang tidak layak untuk diadakan siasatan tempatan telah mengemukakan representasi bantahan yang sama sepertimana representasi bantahan yang layak untuk diadakan siasatan tempatan kali pertama. Justifikasi pertimbangan SPR bagi setiap representasi bantahan yang didengar semasa prosiding siasatan tempatan kali pertama adalah seperti di **LAMPIRAN VI (Jilid 2)**.

Manakala, sebanyak dua daripada 37 representasi bantahan yang tidak layak untuk diadakan siasatan tempatan tidak dipertimbangkan kerana bantahan yang dikemukakan adalah tidak menepati prinsip-prinsip yang diperuntukkan di dalam Perlembagaan Persekutuan.

Baki sebanyak 14 representasi bantahan yang tidak diadakan siasatan tempatan pula mengemukakan sokongan terhadap syor SPR sepertimana di **LAMPIRAN VII (Jilid 2)**.

Rajah II-26: Ringkasan jumlah bantahan yang diterima sepanjang tempoh pameran kali pertama Syor Persempadanan bagi negeri Kelantan



* syarat untuk layak diadakan siasatan tempatan sepertimana yang diperuntukkan oleh Seksyen 5, Bahagian II, Jadual Ketiga Belas, Perlembagaan Persekutuan.

Rajah II-27: Suasana siasatan tempatan kali pertama di negeri Kelantan



Kaunter pendaftaran



Urus setia memberikan penerangan tatacara prosiding siasatan tempatan



Wakil pembantah bersiap sedia sebelum membentangkan bantahan



Wakil pembantah mengangkat sumpah sebelum membentangkan bantahan



Wakil pembantah membentangkan bantahan



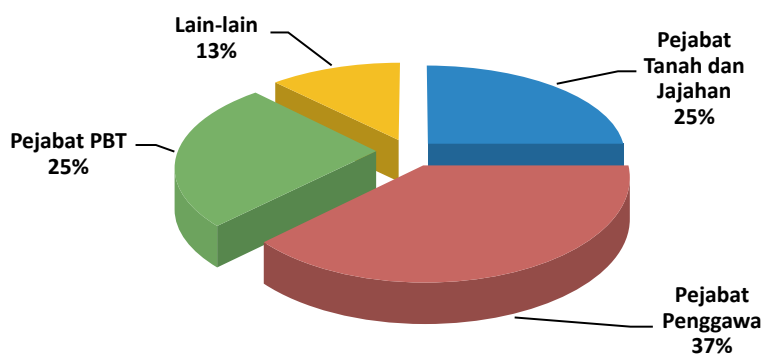
Wakil pembantah membentangkan bantahan

PAMERAN, REPRESENTASI DAN SIASATAN TEMPATAN KALI KEDUA

SPR telah menyemak semula dan membuat beberapa perubahan ke atas Syor Persempadanan Negeri Kelantan berdasarkan penjelasan dan hasil yang diperolehi daripada Siasatan

Tempatan kali pertama. Syor tersebut telah dipamerkan buat kali kedua mulai 8 Mac hingga 7 April 2017 di 16 tempat pemeriksaan yang melibatkan penggunaan premis Pejabat Tanah dan Jajahan, Pejabat Penggawa, Pejabat PBT, masjid dan Pejabat Pilihan Raya Negeri Kelantan.

Rajah II-28: Bilangan tempat pemeriksaan Syor Persempadanan kali kedua bagi negeri Kelantan



Jadual II-13: Senarai tempat pemeriksaan Syor Persempadanan kali kedua bagi negeri Kelantan

BAHAGIAN PILIHAN RAYA PERSEKUTUAN	TEMPAT PEMERIKSAAN
P.019 Tumpat	Pejabat Tanah dan Jajahan Tumpat Pejabat Penggawa Daerah Pengkalan Kubor
P.020 Pengkalan Chepa	Pejabat Penggawa Daerah Kemumin
P.021 Kota Bharu	Pejabat Pilihan Raya Negeri Kelantan Majlis Perbandaran Kota Bharu – Bandar Raya Islam
P.022 Pasir Mas	Majlis Daerah Pasir Mas Pejabat Penggawa Daerah Pasir Mas
P.023 Rantau Panjang	Pejabat Tanah dan Jajahan Pasir Mas Pejabat Majlis Daerah Pasir Mas Cawangan Rantau Panjang
P.024 Kubang Kerian	Masjid Al-Sultan Ismail Petra Kubang Kerian Pejabat Penggawa Daerah Limbat
P.025 Bachok	Pejabat Tanah dan Jajahan Bachok Pejabat Penggawa Daerah Mahligai
P.026 Ketereh	Pejabat Majlis Daerah Ketereh
P.028 Pasir Puteh	Pejabat Tanah dan Jajahan Pasir Puteh Pejabat Penggawa Daerah Bukit Jawa

Sebanyak 37 representasi telah diterima sepanjang tempoh satu bulan pameran kali kedua Syor Persempadanan bagi negeri Kelantan. Representasi-representasi tersebut yang dikemukakan oleh Kerajaan Negeri Kelantan, PBT dan sekumpulan 100 atau lebih orang awam membangkitkan perkara-perkara berikut:

- (i) Pemindahan bahagian pilihan raya tertentu yang dianggap tidak sesuai;
- (ii) Pemindahan DM ke dalam bahagian pilihan raya tertentu yang dianggap tidak sesuai;
- (iii) Cadangan untuk memindahkan DM tertentu ke suatu bahagian pilihan raya yang lain; dan
- (iv) Cadangan pindaan nama bagi bahagian pilihan raya tertentu.

Kesemua representasi ini diteliti dan disemak kelayakannya untuk diadakan siasatan tempatan berdasarkan peruntukan Seksyen 5, Bahagian II, Jadual Ketiga Belas, Perlembagaan Persekutuan. Berdasarkan semakan tersebut, didapati bahawa:

- (i) 36 representasi bantahan adalah memenuhi syarat Seksyen 5, Bahagian II, Jadual Ketiga Belas, Perlembagaan Persekutuan dan layak untuk diadakan siasatan tempatan; dan
- (ii) 1 representasi adalah tidak memenuhi syarat Seksyen 5, Bahagian II, Jadual Ketiga Belas, Perlembagaan Persekutuan dan tidak layak untuk diadakan siasatan tempatan.

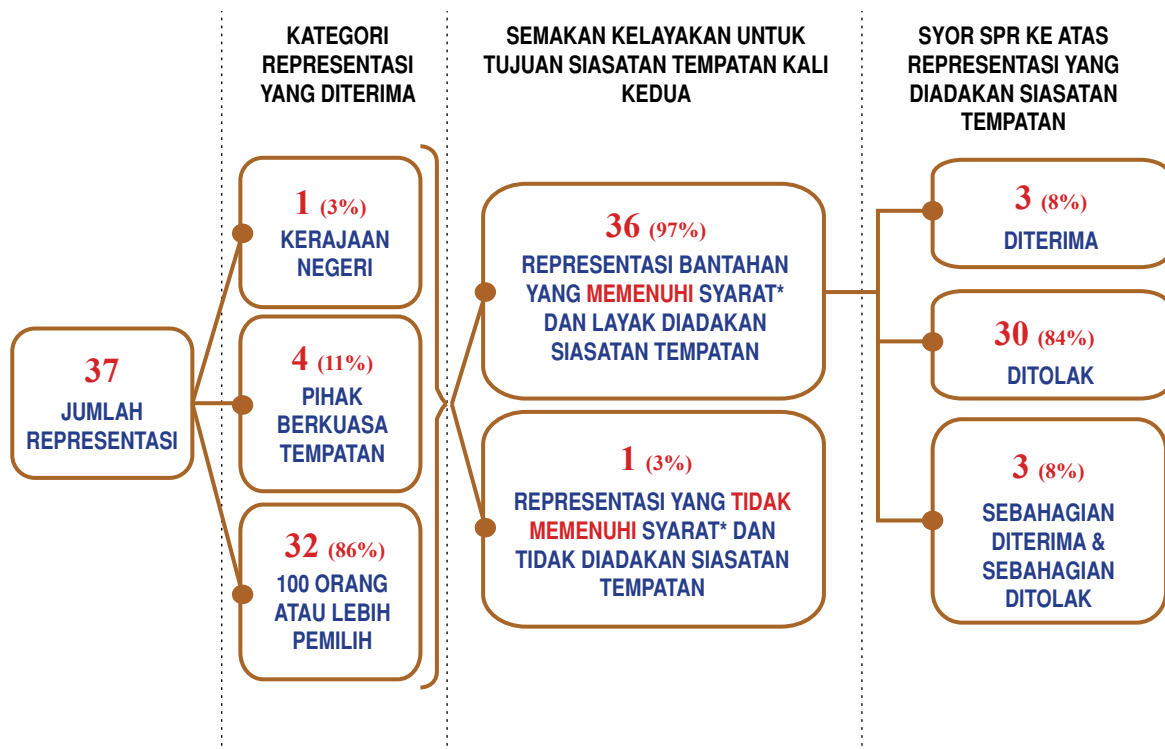
Siasatan tempatan kali kedua bagi negeri Kelantan telah diadakan pada 25 hingga 27 April 2017 di Kota Bharu bagi mendengar penjelasan daripada wakil pembantah mengenai representasi bantahan yang dikemukakan. Berdasarkan penerangan pembantah dan peruntukan Seksyen 2, Bahagian I, Jadual Ketiga Belas, Perlembagaan Persekutuan, SPR bersetuju bahawa daripada 36 representasi bantahan yang layak didengar semasa siasatan tempatan kali kedua tersebut, sebanyak:

- (i) 3 representasi bantahan adalah diterima;
- (ii) 30 representasi bantahan adalah ditolak; dan
- (iii) 3 representasi bantahan pula sebahagiannya diterima dan sebahagiannya ditolak.

Manakala, baki sebanyak satu lagi bantahan yang tidak layak untuk diadakan siasatan tempatan mengemukakan representasi bantahan yang sama sepertimana representasi bantahan yang layak untuk diadakan siasatan tempatan kali kedua. Keputusan SPR bagi setiap representasi bantahan

yang diadakan siasatan tempatan adalah seperti di **LAMPIRAN VIII (Jilid 2)**. SPR telah menyemak semula Syor Persempadanan bagi negeri Kelantan dan syor akhir yang dikemukakan untuk laporan ini adalah sepertimana di **LAMPIRAN III dan LAMPIRAN IV (Jilid 2)**.

Rajah II-29: Ringkasan jumlah bantahan yang diterima sepanjang tempoh pameran kali kedua Syor Persempadanan bagi negeri Kelantan



* syarat untuk layak diadakan siasatan tempatan sepertimana yang diperuntukkan oleh Seksyen 5, Bahagian II, Jadual Ketiga Belas, Perlembagaan Persekutuan.

Rajah II-30: Suasana siasatan tempatan kali kedua di negeri Kelantan



Wakil pembantah mendaftar kehadiran sebelum menuju ke bilik siasatan tempatan



Pengerusi SPR bersama Ahli-ahli SPR menuju ke bilik prosiding

Rajah II-30: Suasana siasatan tempatan kali kedua di negeri Kelantan

Pembantah bersiap sedia sebelum prosiding siasatan tempatan dimulakan



Wakil jurucakap pembantah mengangkat sumpah sebelum membentangkan bantahan



Wakil pembantah membentangkan bantahan



Urus setia mendengar penjelasan wakil jurucakap pembantah

Pengerusi SPR memberikan kata alu-aluan sebelum prosiding dimulakan

Rajah II-31: Suruhanjaya Pilihan Raya bersama urus setia yang terlibat di dalam urusan Kajian Semula Persempadanan Bahagian-Bahagian Pilihan Raya bagi negeri Kelantan



NEGERI TERENGGANU

LATAR BELAKANG NEGERI TERENGGANU

Rajah II-32: Kedudukan negeri Terengganu dalam peta Malaysia



Terengganu Darul Iman atau lebih dikenali sebagai Terengganu merupakan satu daripada tiga buah negeri yang terletak di pantai timur Semenanjung Malaysia. Negeri ini yang berkeluasan kira-kira 12,956 km persegi¹⁴ bersempadanan dengan negeri Kelantan di sebelah utara serta Pahang di sebelah selatan. Negeri Terengganu terdiri daripada lapan buah daerah pentadbiran iaitu Besut, Setiu, Kuala Nerus, Kuala Terengganu, Marang, Hulu Terengganu, Dungun dan Kemaman. Daerah Kuala Nerus merupakan daerah termuda di negeri ini yang telah diisytiharkan penubuhannya secara rasmi pada 18 September 2014. Bagi urusan pentadbiran kerajaan tempatan pula, negeri Terengganu mempunyai tujuh buah PBT yang terdiri daripada sebuah Majlis Bandaraya, dua buah Majlis Perbandaran dan empat buah Majlis Daerah.

Jadual II-14: Daerah dan PBT di negeri Terengganu

DAERAH	PBT
Besut	Majlis Bandaraya Kuala Terengganu
Setiu	Majlis Perbandaran Kemaman

DAERAH	PBT
Kuala Nerus	Majlis Perbandaran Dungun
Kuala Terengganu	Majlis Daerah Besut
Marang	Majlis Daerah Hulu Terengganu
Hulu Terengganu	Majlis Daerah Marang
Dungun	Majlis Daerah Setiu
Kemaman	

Sumber : Portal Rasmi Kerajaan Negeri Terengganu & Portal Rasmi Jabatan Kerajaan Tempatan, KPKT

Kuala Terengganu yang terletak di muara Sungai Terengganu merupakan ibu negeri bagi negeri Terengganu. Sebagai bandar tumpuan utama, Kuala Terengganu mempunyai beberapa tempat menarik untuk dikunjungi oleh pelancong tempatan mahupun luar negara. Pasar Payang misalnya merupakan sebuah pasar yang menjual pelbagai hasil laut, tanaman, ulam-ulaman, makanan tradisional, produk kraftangan penduduk tempatan termasuk peralatan dapur yang diperbuat dari perak dan juga batik sutera. Berhadapan dengan pasar ini terletaknya Bukit Puteri yang berperanan sebagai kubu pertahanan semasa pemerintahan Sultan Baginda Omar sekitar tahun 1831. Bukit ini yang berketinggian 200 meter dari aras laut menempatkan beberapa unit meriam, sebuah rumah api dan loceng besar yang akan dibunyikan semasa bulan Ramadhan bagi menandakan telah masuk waktu untuk berbuka puasa. Selain itu, terdapat juga beberapa tempat-tempat menarik sekitar kawasan Kuala Terengganu seperti Istana Maziah yang bersebelahan dengan Bukit Puteri dan *China Town* di Jalan Kampung Cina yang menempatkan beberapa barisan bangunan lama.¹⁵

Negeri Terengganu juga terkenal dengan keindahan pantai dan pulau-pulau yang menarik tumpuan para pelancong seperti Pantai Rhu Sepuluh di Setiu, Pantai Teluk Bidara di Dungun, serta Pulau Redang di Kuala Nerus dan Pulau Perhentian di Besut. Sementara itu, Pantai Rantau Abang di Dungun pula terkenal sebagai pendaratan penyus untuk bertelur.

¹⁴ Maklumat anggaran keluasan negeri Terengganu. Sumber: JUPEM.

¹⁵ Laman web Terengganu Tourism. (2014). <https://www.terengganutourism.com>

Rajah II-33: Antara tempat-tempat tumpuan pelancong di Kuala Terengganu



Pasar Payang



Bukit Puteri



China Town di Jalan Kampung Cina

KEADAAN GEOGRAFI NEGERI TERENGGANU

Dari segi bentuk muka bumi, negeri Terengganu terdiri daripada kawasan tanah rendah yang mengunjur dari bahagian utara ke selatan

dan kawasan tanah tinggi di bahagian barat yang meliputi kawasan Hulu Terengganu yang bersempadanan dengan negeri Pahang melalui Banjaran Tahan dan Banjaran Pantai Timur. Banjaran Pantai Timur yang turut dikenali sebagai Tanah Tinggi Pantai Timur merupakan kawasan tadahan air bagi Sungai Terengganu sepanjang 177.68 km⁹ yang merupakan salah satu sungai utama bagi negeri ini. Di samping itu, terdapat juga sungai-sungai lain yang mengalir di negeri ini antaranya adalah Sungai Nerus, Sungai Dungun dan Sungai Kemaman.

Puncak tertinggi di Terengganu adalah Gunung Lawit setinggi 1,519 meter dari aras laut yang terletak di bahagian utara negeri ini dan diikuti pula oleh Gunung Mandi Angin yang berketinggian 1,460 meter dari aras laut yang bersempadanan dengan negeri Pahang. Hampir keseluruhan kawasan tanah tinggi di negeri ini masih diliputi oleh hutan hujan tropika yang turut menempatkan Tasik Kenyir iaitu tasik buatan manusia yang terbesar di Malaysia dengan keluasan kira-kira 38,000 hektar¹⁶ serta Taman Negara Terengganu.

Selain itu, Terengganu juga terkenal dengan kawasan pelancongan di sepanjang pesisir pantai yang meliputi kawasan sepanjang 244 km bermula daripada Chukai di Kemaman sehingga ke Kampung Raja di Besut. Pesisir pantai di negeri Terengganu juga kaya dengan sumber petroleum yang kini sedang diusahakan oleh pihak Petrolia Nasional Berhad (PETRONAS) yang secara tidak langsung telah merencanakan lagi aktiviti ekonomi di kawasan sekitar Dungun dan Kemaman.

Kawasan-kawasan lain di negeri ini kebanyakannya telah dimajukan dengan pelbagai jenis tanaman terutamanya melalui pembukaan tanah-tanah rancangan oleh Perbadanan Kemajuan Terengganu Tengah (KETENGAH). Banyak ladang kelapa sawit dan getah juga telah dibuka yang turut menyebabkan penempatan semula penduduk dari beberapa daerah di negeri Terengganu.

Berdasarkan Rancangan Struktur Negeri Terengganu Darul Iman (2005-2020), jaringan jalan raya di negeri ini sangat penting bagi menghubungkan kawasan zon pantai yang pesat membangun dengan kawasan pedalaman yang secara tidak langsung akan memberikan limpahan pembangunan kepada kawasan pedalaman. Jalan

¹⁶ Anggaran keluasan Tasik Kenyir. Sumber: Lembaga Kemajuan Terengganu Tengah (Ketengah).

Persekutuan 3 (Kota Bharu - Kuala Terengganu - Kuantan - Johor Bharu) merupakan salah satu jalan utama di negeri ini yang melalui kawasan pesisiran pantai dan bermula dari Bandar Chukai di bahagian selatan sehingga ke Kuala Besut di bahagian utara. Selain itu, terdapat juga jalan raya utama lain di negeri ini yang menghubungkan kawasan-kawasan yang berada di dalam zon tengah iaitu Jalan Persekutuan 14 (Jerangau - Jabor).

Selain daripada Jalan Persekutuan 14 tersebut, terdapat juga sebuah lebuh raya yang menghubungkan kawasan zon tengah negeri ini iaitu Lebuh Raya Pantai Timur (LPT) Fasa II sepanjang 184 km yang menghubungkan kawasan-kawasan seperti Cheneh, Chukai, Kijal, Kerteh, Paka, Dungun, Bukit Besi, Ajil, Telemung dan Kuala Terengganu.

Pelabuhan Kemaman yang terletak di Chukai pula merupakan pelabuhan utama di negeri ini yang mampu menampung keperluan pelbagai jenis kapal dan kargo sepanjang tahun. Selain itu, Lapangan Terbang Sultan Mahmud di Kuala Terengganu juga menyediakan kemudahan penerbangan antarabangsa ke beberapa buah negara terpilih termasuklah penerbangan terus dari Kuala Terengganu ke Jeddah dan Madinah pada musim haji.

DEMOGRAFI PENDUDUK NEGERI TERENGGANU

Berdasarkan maklumat yang dibekalkan oleh Jabatan Perangkaan Malaysia, anggaran jumlah penduduk negeri Terengganu pada tahun 2015 adalah seramai 1,161,000 orang iaitu kira-kira 90 orang bagi setiap km persegi. Jika dilihat dari segi pertambahan jumlah penduduk, negeri ini telah mencatatkan peningkatan sebanyak 22% atau seramai 209,600 orang sejak kajian semula persempadanan terakhir yang dijalankan pada tahun 2003.

Hampir keseluruhan penduduk di negeri ini terdiri daripada kaum Melayu iaitu sebanyak 94.38% dan kemudiannya diikuti oleh kaum Cina (2.39%). Manakala, bilangan kaum India (0.23%) dan lain-lain kaum (0.21%) di negeri ini adalah kurang

daripada 3,000 orang. Terdapat juga segelintir penduduk kaum Cina yang terdiri daripada etnik Cina Peranakan yang berasal dari daerah Fujian, China dan telah bertapak di negeri ini sejak abad ke-16. Masyarakat Cina Peranakan ini yang dipanggil dengan gelaran Mek dan Awang juga berupaya untuk berkomunikasi dengan menggunakan loghat Terengganu. Selain itu, kaum-kaum lain yang telah lama menetap di negeri ini juga boleh bertutur menggunakan loghat Terengganu dalam komunikasi seharian mereka.

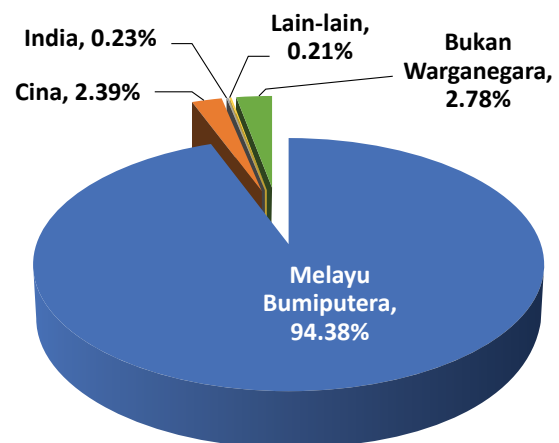
Jadual II-15: Pecahan penduduk negeri Terengganu mengikut kaum pada tahun 2015

ETNIK	BILANGAN PENDUDUK ('000)	PERATUS (%)
Melayu Bumiputera	1,095.8	94.38%
Cina	27.7	2.39%
India	2.7	0.23%
Lain-lain	2.4	0.21%
Bukan Warganegara	32.3	2.78%
JUMLAH	1,161.0*	100%

Sumber: 2015 Population Quick Info, Jabatan Perangkaan Malaysia

*Nota: Hasil tambah mungkin berbeza kerana pembundaran

Rajah II-34: Peratus penduduk di negeri Terengganu mengikut kaum



Sumber: 2015 Population Quick Info, Jabatan Perangkaan Malaysia

LATAR BELAKANG URUSAN KAJIAN SEMULA PERSEMPADANAN BAHAGIAN-BAHAGIAN PILIHAN RAYA BAGI NEGERI TERENGGANU TAHUN 2017

Pada masa ini, bilangan Bahagian Pilihan Raya Persekutuan bagi negeri Terengganu adalah sebanyak 8 bahagian, manakala Bahagian Pilihan Raya Negeri pula sebanyak 32 bahagian. Jumlah bahagian pilihan raya ini telah diperuntukkan kepada negeri Terengganu semasa urusan Kajian Semula Persempadanan Bahagian-Bahagian Pilihan Raya Kali Ketiga yang telah dijalankan pada tahun 1984. Semenjak itu, tiada pertambahan mahupun pengurangan ke atas bilangan bahagian-bahagian pilihan raya bagi negeri Terengganu, namun terdapat pindaan sempadan ke atas beberapa bahagian pilihan raya dilaksanakan dalam urusan kajian semula persempadanan pada tahun 1994 dan 2003. Bilangan bahagian-bahagian pilihan raya ini telah digunakan sejak PRU ke-7 pada tahun 1986 hingga PRU ke-13 pada tahun 2013.

Jumlah pemilih bagi Terengganu juga telah meningkat seramai 258,093 orang sejak urusan kajian semula persempadanan yang terakhir dijalankan pada tahun 2003 iaitu daripada 411,453 orang¹⁰ kepada 669,546 orang³ semasa kajian semula persempadanan ini mula dijalankan

pada tahun 2016. Ini menunjukkan bahawa anggaran purata taburan bilangan pemilih bagi setiap km persegi adalah seramai 52 orang. Namun begitu, hakikat sebenar di lapangan adalah densiti pemilih lebih tertumpu di kawasan pesisir pantai yang lebih maju dan membangun berbanding dengan kawasan pedalaman kerana kekangan bentuk muka bumi yang berbukit bukau dan diliputi hutan belantara.

Walaupun tiada sebarang pertambahan bahagian pilihan raya dilaksanakan di negeri ini, namun pindaan sempadan turut dilaksanakan ke atas beberapa bahagian pilihan raya disebabkan densiti jumlah pemilih yang tinggi di beberapa tempat. Antara faktor yang turut diambil kira adalah untuk mengurangkan jurang bilangan pemilih antara bahagian pilihan raya serta kemudahan pentadbiran di dalam sesuatu bahagian pilihan raya itu bagi memudahkan urusan pendaftaran pemilih dan pilihan raya.

PAMERAN, REPRESENTASI DAN SIASATAN TEMPATAN KALI PERTAMA

Syor kajian semula persempadanan bagi negeri Terengganu telah dipamerkan buat kali pertama mulai 15 September hingga 14 Oktober 2016 di sembilan tempat pemeriksaan yang melibatkan pejabat-pejabat daerah dan Pejabat Pilihan Raya Negeri Terengganu.

Rajah II-35: Bahagian-bahagian pilihan raya sedia ada di negeri Terengganu



TERENGGANU

BAHAGIAN PILIHAN RAYA PERSEKUTUAN | *Federal Constituencies*: 8
 BAHAGIAN PILIHAN RAYA NEGERI | *State Constituencies*: 32

P.033 BESUT

N.01 Kuala Besut
 N.02 Kota Putera
 N.03 Jerih
 N.04 Hulu Besut

P.034 SETIU

N.05 Jabi
 N.06 Permaisuri
 N.07 Langkap
 N.08 Batu Rakit

P.035 KUALA NERUS

N.09 Tepuh
 N.10 Teluk Pasu
 N.11 Seberang Takir
 N.12 Bukit Tunggal

P.036 KUALA TERENGGANU

N.13 Wakaf Mempelam
 N.14 Bandar
 N.15 Ladang
 N.16 Batu Buruk

P.037 MARANG

N.17 Alur Limbat
 N.18 Bukit Payung
 N.19 Ru Rendang
 N.20 Pengkalan Berangan

P.038 HULU TERENGGANU

N.21 Telemung
 N.22 Manir
 N.23 Kuala Berang
 N.24 Ajil

P.039 DUNGUN

N.25 Bukit Besi
 N.26 Rantau Abang
 N.27 Sura
 N.28 Paka

P.040 KEMAMAN

N.29 Kemasik
 N.30 Kijal
 N.31 Cukai
 N.32 Air Putih



Laporan Kajian Semula Persempadanan

Mengenai Syor-Syor Yang Dicadangkan Bagi Bahagian-Bahagian Pilihan Raya Persekutuan Dan Negeri Di Dalam Negeri-Negeri Tanah Melayu Kali Keenam Tahun 2018

Jadual II-16: Senarai tempat pemeriksaan Syor Persempadanan kali pertama bagi negeri Terengganu

BAHAGIAN PILIHAN RAYA PERSEKUTUAN	TEMPAT PEMERIKSAAN
P.033 Besut	Pejabat Daerah Besut
P.034 Setiu	Pejabat Daerah Setiu
P.035 Kuala Nerus	Pejabat Daerah Kuala Nerus
P.036 Kuala Terengganu	Pejabat Daerah Kuala Terengganu Pejabat Pilihan Raya Negeri Terengganu
P.037 Marang	Pejabat Daerah Marang
P.038 Hulu Terengganu	Pejabat Daerah Hulu Terengganu
P.039 Dungun	Pejabat Daerah Dungun
P.040 Kemaman	Pejabat Daerah Kemaman



Kain rentang yang memaklumkan mengenai pameran kali pertama Syor Persempadanan bagi negeri Terengganu

Rajah II-36: Pameran kali pertama Syor Persempadanan dan Rang Pelan Bahagian Pilihan Raya di negeri Terengganu



Kain rentang yang memaklumkan mengenai pameran kali pertama Syor Persempadanan bagi negeri Terengganu



Syor Persempadanan dan rang pelan yang dipamerkan

SPR telah menerima sebanyak 110 representasi berhubung syor kajian semula persempadanan bagi negeri Terengganu sepanjang tempoh pameran kali pertama dijalankan yang terdiri daripada Kerajaan Negeri Terengganu, PBT dan sekumpulan 100 atau lebih orang awam. Perkara-perkara yang dibangkitkan di dalam representasi adalah seperti yang berikut:

- (i) Bantahan ke atas pemindahan DM ke dalam bahagian pilihan raya tertentu yang dianggap tidak sesuai;
- (ii) Bantahan ke atas pindaan nama bahagian pilihan raya tertentu;
- (iii) Mengemukakan cadangan untuk memindahkan lokaliti tertentu ke dalam DM tertentu; dan
- (iv) Mengemukakan cadangan untuk memindahkan DM tertentu ke dalam bahagian pilihan raya tertentu.

SPR selanjutnya telah menyemak kesemua representasi yang dikemukakan berdasarkan peruntukan Seksyen 5, Bahagian II, Jadual Ketiga Belas, Perlembagaan Persekutuan dan mengesyorkan bahawa:

- (i) 80 representasi bantahan yang memenuhi syarat Seksyen 5, Bahagian II, Jadual Ketiga Belas, Perlembagaan Persekutuan adalah layak untuk diadakan siasatan tempatan;
- (ii) 30 representasi bantahan adalah tidak memenuhi syarat Seksyen 5, Bahagian II, Jadual Ketiga Belas, Perlembagaan Persekutuan dan tidak layak untuk diadakan siasatan tempatan.

Siasatan tempatan kali pertama bagi negeri Terengganu telah diadakan mulai 13 hingga 16 Disember 2016 untuk mendengar sebanyak 80 representasi yang memenuhi syarat Seksyen 5,

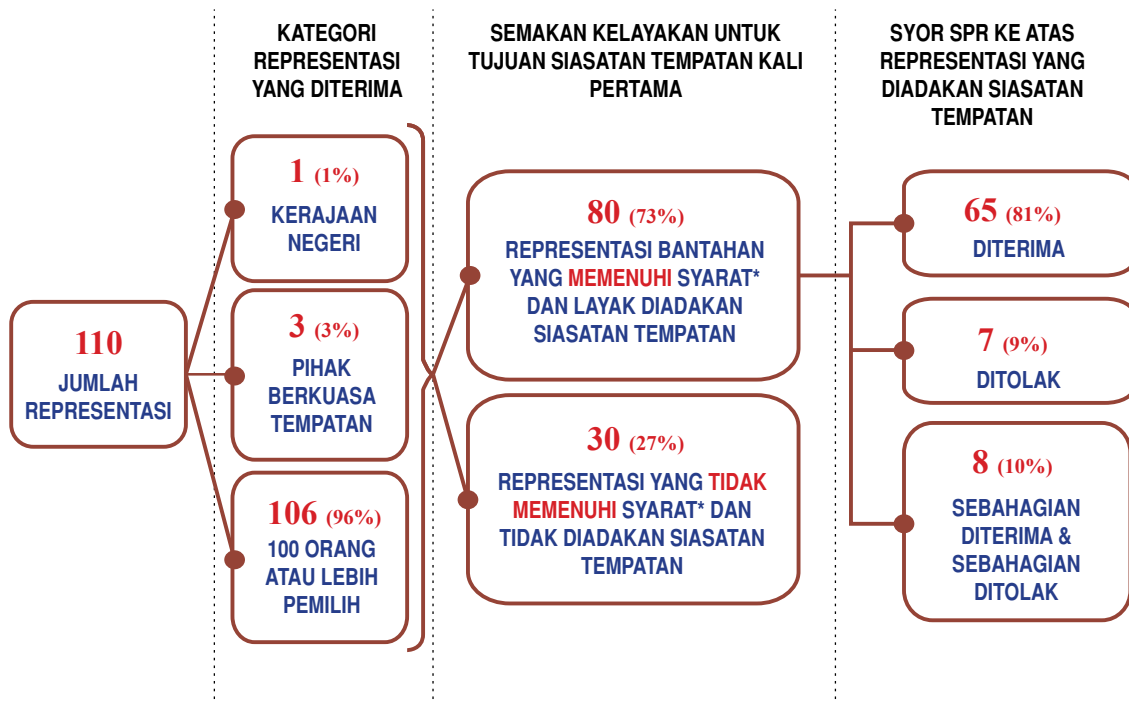
Bahagian II, Jadual Ketiga Belas, Perlembagaan Persekutuan. Namun, hanya 48 kumpulan pembantah yang hadir ke sesi prosiding siasatan tempatan tersebut termasuk Kerajaan Negeri Terengganu, Majlis Daerah Setiu dan sekumpulan orang seramai satu ratus atau lebih manakala, baki 32 wakil pembantah pula tidak dapat menghadiri diri.

Setelah mengambil kira penjelasan yang diberikan oleh pihak pembantah semasa siasatan tempatan kali pertama serta dokumen-dokumen bantahan bagi wakil pembantah yang tidak hadir semasa sesi prosiding tersebut, SPR telah meneliti dan membuat pertimbangan ke atas setiap representasi bantahan berdasarkan peruntukan Seksyen 2, Bahagian II, Jadual Ketiga Belas, Perlembagaan Persekutuan serta faktor-faktor lain sepertimana di dalam Rajah 4-4 (muka surat 42) dan membuat keputusan bahawa:

- (i) 65 representasi bantahan adalah diterima;
- (ii) 7 representasi bantahan adalah ditolak; dan
- (iii) 8 representasi bantahan pula sebahagiannya adalah diterima dan sebahagiannya adalah ditolak.

Justifikasi pertimbangan SPR bagi setiap representasi bantahan yang diadakan siasatan tempatan kali pertama adalah seperti di **LAMPIRAN VI (Jilid 2)**. Walau bagaimanapun, baki sebanyak 28 representasi bantahan yang tidak layak untuk diadakan siasatan tempatan turut mengemukakan bantahan yang sama seperti representasi bantahan yang didengar semasa siasatan tempatan kali pertama. Sementara itu, baki dua representasi bantahan yang tidak layak untuk diadakan siasatan tempatan tidak dipertimbangkan kerana representasi bantahan yang dikemukakan adalah tidak menepati prinsip-prinsip yang diperuntukkan di dalam Perlembagaan Persekutuan.

Rajah II-37: Ringkasan jumlah bantahan yang diterima sepanjang tempoh pameran kali pertama Syor Persempadanan bagi negeri Terengganu



* syarat untuk layak diadakan siasatan tempatan sepertimana yang diperuntukkan oleh Seksyen 5, Bahagian II, Jadual Ketiga Belas, Perlembagaan Persekutuan.

Rajah II-38: Suasana siasatan tempatan kali pertama di negeri Terengganu



Pembantah menunggu giliran di luar bilik prosiding siasatan tempatan



Wakil jurucakap pembantah mengangkat sumpah sebelum memulakan pembentangan bantahan



Wakil jurucakap pembantah menerangkan mengenai bantahan yang dikemukakan

PAMERAN, REPRESENTASI DAN SIASATAN TEMPATAN KALI KEDUA

SPR telah menyemak semula dan membuat beberapa perubahan ke atas Syor Persempadanan bagi negeri Terengganu berdasarkan penjelasan pembantah semasa siasatan tempatan kali pertama. Syor tersebut dipamerkan buat kali kedua mulai 8 Mac hingga 7 April 2017 di sembilan tempat pemeriksaan yang sama sepertimana pameran kali pertama.

Sebanyak 15 representasi telah diterima SPR daripada sekumpulan 100 atau lebih orang awam sepanjang tempoh pameran kali kedua Syor Persempadanan bagi negeri Terengganu yang mana kesemua representasi tersebut adalah layak untuk diadakan siasatan tempatan kali kedua kerana memenuhi peruntukan Seksyen 5, Bahagian II, Jadual Ketiga Belas, Perlembagaan Persekutuan. Antara perkara-perkara yang dibangkitkan di dalam representasi tersebut adalah:

- (i) Bantahan ke atas pemindahan DM ke dalam bahagian pilihan raya tertentu yang dianggap tidak sesuai;

- (ii) Bantahan ke atas pemindahan lokaliti ke dalam DM tertentu yang dianggap tidak sesuai;
- (iii) Memohon agar SPR menyemak semula kedudukan lokaliti tertentu yang dianggap tidak sesuai; dan
- (iv) Mengemukakan cadangan untuk memindahkan lokaliti tertentu ke dalam DM tertentu.

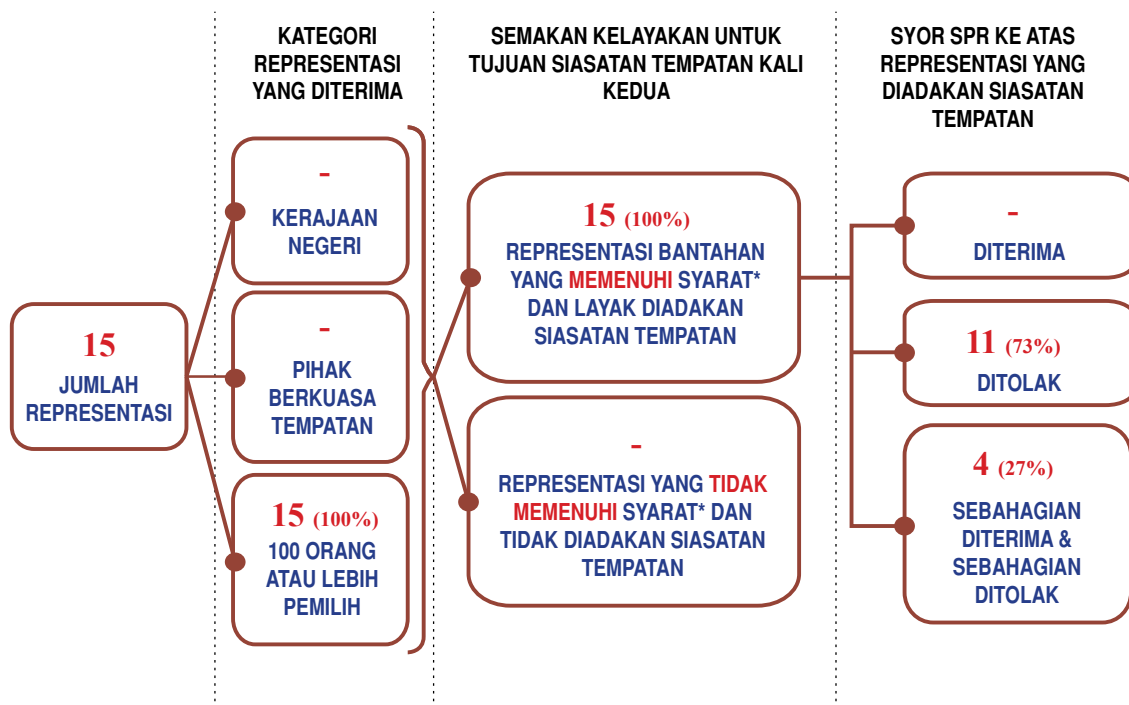
Berdasarkan justifikasi dan penerangan yang dikemukakan oleh wakil pembantah semasa siasatan tempatan kali kedua serta prinsip-prinsip yang diperuntukkan di dalam Seksyen 2, Bahagian I, Jadual Ketiga Belas, Perlembagaan Persekutuan serta faktor-faktor lain sepertimana di dalam Rajah 4-4 (muka surat 42), SPR mengesyorkan bahawa:

- (i) 11 representasi bantahan adalah ditolak; dan
- (ii) 4 representasi bantahan pula sebahagiannya adalah diterima manakala sebahagiannya pula adalah ditolak.

Justifikasi pertimbangan SPR bagi setiap representasi bantahan bagi negeri Terengganu adalah seperti di **LAMPIRAN VIII (Jilid 2)**. Syor akhir

bagi negeri Terengganu setelah mengambilkira keputusan siasatan tempatan kali kedua adalah sepertimana di **LAMPIRAN III** dan **LAMPIRAN IV**.

Rajah II-39: Ringkasan jumlah bantahan yang diterima sepanjang tempoh pameran kali kedua Syor Persempadanan bagi negeri Terengganu



* syarat untuk layak diadakan siasatan tempatan sepertimana yang diperuntukkan oleh Seksyen 5, Bahagian II, Jadual Ketiga Belas, Perlembagaan Persekutuan.

Rajah II-40: Suasana siasatan tempatan kali kedua di negeri Terengganu



Pembantah bersiap sedia sebelum prosiding siasatan tempatan dimulakan



Wakil juruakap pembantah mengangkat sumpah sebelum membentangkan bantahan



Wakil juruakap pembantah mengangkat sumpah sebelum membentangkan bantahan



Wakil juruakap pembantah menerangkan bantahan yang dikemukakan

Laporan Kajian Semula Persempadanan

Mengenai Syor-Syor Yang Dicadangkan Bagi Bahagian-Bahagian Pilihan Raya Persekutuan Dan Negeri Di Dalam Negeri-Negeri Tanah Melayu Kali Keenam Tahun 2018



Wakil jurucakap pembantah menerangkan bantahan yang dikemukakan



Pembantah yang turut hadir bersama wakil jurucakap pembantah semasa prosiding siasatan tempatan



Suruhanjaya Pilihan Raya semasa prosiding siasatan tempatan dijalankan



Urus setia yang terlibat dalam urusan prosiding siasatan tempatan

Rajah II-41: Suruhanjaya Pilihan Raya bersama urus setia yang terlibat di dalam urusan Kajian Semula Persempadanan Bahagian-Bahagian Pilihan Raya bagi negeri Terengganu



NEGERI PULAU PINANG

LATAR BELAKANG NEGERI PULAU PINANG

Rajah II-42: Kedudukan negeri Pulau Pinang dalam peta Malaysia



Negeri Pulau Pinang merupakan sebuah negeri yang terletak di pantai barat laut Semenanjung Malaysia dan terbahagi kepada dua bahagian yang dipisahkan oleh Selat Pulau Pinang iaitu bahagian pulau dan tanah besar yang lebih dikenali sebagai Seberang Perai. Negeri ini bersempadan dengan negeri Kedah di sebelah utara dan timur, Perak di sebelah selatan dan Pulau Sumatera, Indonesia di sebelah barat.

Kedua-dua bahagian negeri ini dihubungkan oleh Jambatan Pulau Pinang sepanjang 13.5 km dan Jambatan Sultan Abdul Halim Muadzam Shah atau turut dikenali sebagai Jambatan Kedua Pulau Pinang sepanjang 24 km. Selain itu, perkhidmatan feri turut disediakan bagi membawa penumpang dan kenderaan dari Terminal Feri Butterworth ke Terminal Feri Raja Tun Uda, Georgetown. Selain itu, Pulau Pinang juga boleh diakses dengan menggunakan pengangkutan udara melalui Lapangan Terbang Antarabangsa Bayan Lepas.

Bandar Raya Georgetown merupakan ibu negeri bagi Pulau Pinang dan Pusat Pentadbiran Kerajaan Negeri Pulau Pinang terletak di Menara KOMTAR yang merupakan bangunan tertinggi di negeri tersebut. Negeri ini terbahagi kepada lima daerah

iaitu Timor Laut dan Barat Daya bagi kawasan pulau, manakala Seberang Perai Utara, Seberang Perai Tengah dan Seberang Perai Selatan pula bagi kawasan Seberang Perai yang terletak di tanah besar. Dari segi pentadbiran kerajaan tempatan pula, negeri ini mempunyai dua buah PBT iaitu Majlis Bandaraya Pulau Pinang dan Majlis Perbandaran Seberang Perai.

Jadual II-17: Daerah dan PBT di negeri Pulau Pinang

DAERAH	PBT
Timor Laut	Majlis Bandaraya Pulau Pinang
Barat Daya	
Seberang Perai Utara	Majlis Perbandaran Seberang Perai
Seberang Perai Tengah	
Seberang Perai Selatan	

Sumber: Portal Rasmi Kerajaan Negeri Pulau Pinang & Portal Rasmi Jabatan Kerajaan Tempatan, KPKT

KEADAAN GEOGRAFI NEGERI PULAU PINANG

Keluasan keseluruhan bagi negeri Pulau Pinang adalah 1,047.44 km persegi¹⁷ iaitu bahagian pulau mencakupi 299.94 km persegi (28.6%) manakala bahagian Seberang Perai meliputi kawasan seluas 747.50 km persegi (71.4%). Kawasan Seberang Perai atau turut dikenali sebagai *Province Wellesley* merupakan kawasan tanah pamah yang subur dengan aktiviti pertanian sebagai sumber ekonomi sebahagian penduduknya. Selain itu, sebahagian besar kawasan di Seberang Perai juga telah dimajukan dengan aktiviti perindustrian dan perniagaan sejajar dengan pembangunan di bahagian pulau. Dalam hal ini, kawasan Perai dan Juru sedang dibangunkan sebagai kawasan industri manakala kawasan Kepala Batas dan Batu Kawan pula sedang dimajukan melalui projek-projek perumahan, komersil dan institusi pendidikan.

Selain itu, Pulau Pinang juga merupakan salah satu destinasi pelancongan yang popular di Malaysia. Dalam kepesatan pembangunan infrastruktur, kawasan pulau yang cukup sinonim dengan

¹⁷ Maklumat anggaran keluasan negeri Pulau Pinang. Sumber: JUPEM.

nama “Tanjung” oleh masyarakat setempat masih mengekalkan kawasan peninggalan sejarah dan Bandar Raya Georgetown telah diiktiraf sebagai Tapak Warisan Dunia oleh *United Nations Educational, Scientific and Cultural Organization* (UNESCO) pada 7 Julai 2008. Di samping itu, terdapat juga kawasan alam semulajadi seperti Taman Negara Pulau Pinang dan kawasan pantai berpasir iaitu Batu Ferringhi yang menjadi tumpuan pelancong tempatan mahupun luar negara. Bukit Bendera yang berketinggian 833 meter dari aras laut adalah puncak tertinggi di negeri ini dan perkhidmatan tren/funikular turut disediakan kepada para pelancong untuk mendaki bukit ini. Selain itu, kawasan Bukit Bendera juga telah dirizab sebagai kawasan hutan dan takungan air yang dikawal pembangunannya bagi mengekalkan ekologi dan suasana persekitaran kawasan tersebut.

DEMOGRAFI PENDUDUK NEGERI PULAU PINANG

Penduduk negeri Pulau Pinang pada tahun 2015 adalah dianggarkan seramai 1,698,100 orang⁵ dengan purata kepadatan penduduk seramai 1,633 orang bagi setiap km persegi iaitu peningkatan sebanyak 20.25% berbanding dengan jumlah penduduk semasa urusan kajian semula persempadanan dijalankan pada tahun 2003. Berdasarkan data Banci Penduduk dan Perumahan Malaysia tahun 2010 yang disediakan oleh Jabatan Perangkaan Malaysia, terdapat

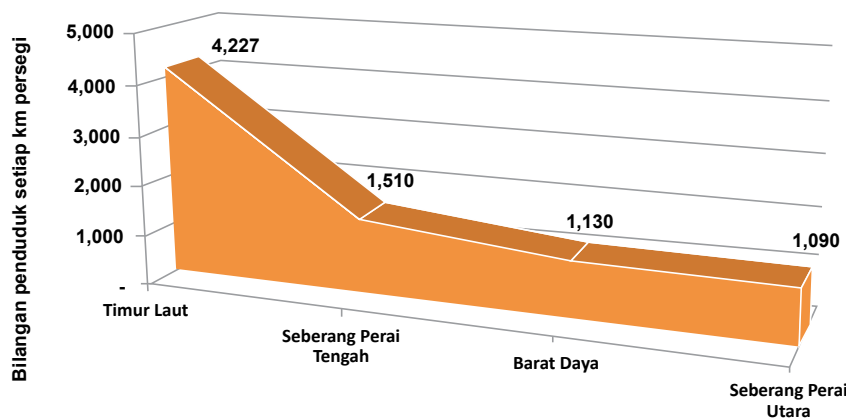
empat daerah di negeri Pulau Pinang yang mempunyai densiti melebihi 1,000 orang bagi setiap km persegi iaitu Timur Laut, Seberang Perai Tengah, Barat Daya dan Seberang Perai Utara.

Kebanyakan penduduk tertumpu di kawasan bandar dan kawasan membangun terutamanya di bahagian timur pulau serta di kawasan barat dan tengah Seberang Perai. Terdapat tiga buah pulau kecil di perairan Pulau Pinang iaitu Pulau Jerejak dan Pulau Gedung yang tidak berpenghuni serta Pulau Aman yang didiami oleh penduduk tempatan yang bekerja sebagai nelayan serta pengusaha-pengusaha kecil industri pelancongan di pulau tersebut.

Seperti kebanyakan negeri-negeri lain di pantai barat Semenanjung Malaysia, Pulau Pinang terdiri daripada masyarakat berbilang kaum yang menganuti pelbagai agama dan mengamalkan adat resam berbeza. Majoriti penduduk Pulau Pinang merupakan kaum Melayu Bumiputera dan kaum Cina iaitu masing-masing merangkumi 41.32% dan 40.39%, diikuti India (9.68%), bukan warganegara (8.32%) dan lain-lain kaum minoriti (0.31%).

Masyarakat Cina merupakan kaum majoriti di pusat-pusat bandar serta menguasai bidang perniagaan dan perindustrian serta popular dengan persembahan yang dipanggil Chin Gay.

Rajah II-43: Empat daerah berdensiti tinggi di dalam negeri Pulau Pinang pada tahun 2010



Sumber: Banci Penduduk dan Perumahan Malaysia tahun 2010, Jabatan Perangkaan Malaysia

Masyarakat Melayu dan masyarakat India juga banyak menjalankan perniagaan serta bekerja dalam pelbagai sektor awam dan swasta. Selain itu, Pulau Pinang terkenal dengan persembahan

boria serta dikenali sebagai syurga makanan kerana mempunyai pelbagai restoran dan gerai makan yang menarik terutamanya restoran nasi kandar.

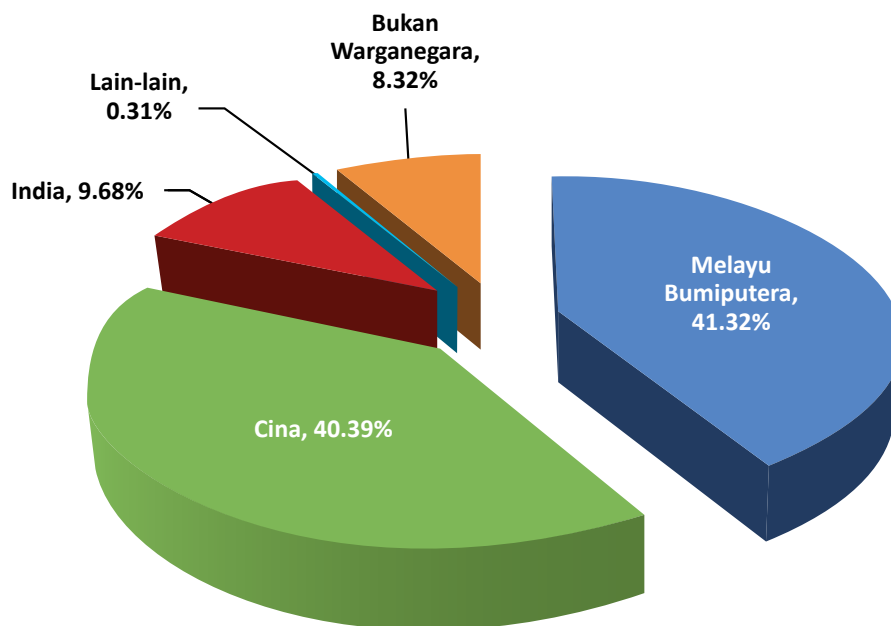
Jadual II-18: Pecahan penduduk negeri Pulau Pinang mengikut kaum pada tahun 2015

KAUM	BILANGAN PENDUDUK ('000)	PERATUS (%)
Melayu Bumiputera	701.6	41.32%
Cina	685.8	40.39%
India	164.3	9.68%
Lain-lain	5.2	0.31%
Bukan Warganegara	141.2	8.32%
JUMLAH	1,698.1*	100%

Sumber: 2015 Quick Population Info, Jabatan Perangkaan Malaysia

*Nota: Hasil tambah mungkin berbeza kerana pembundaran

Rajah II-44 : Peratus penduduk di negeri Pulau Pinang mengikut kaum



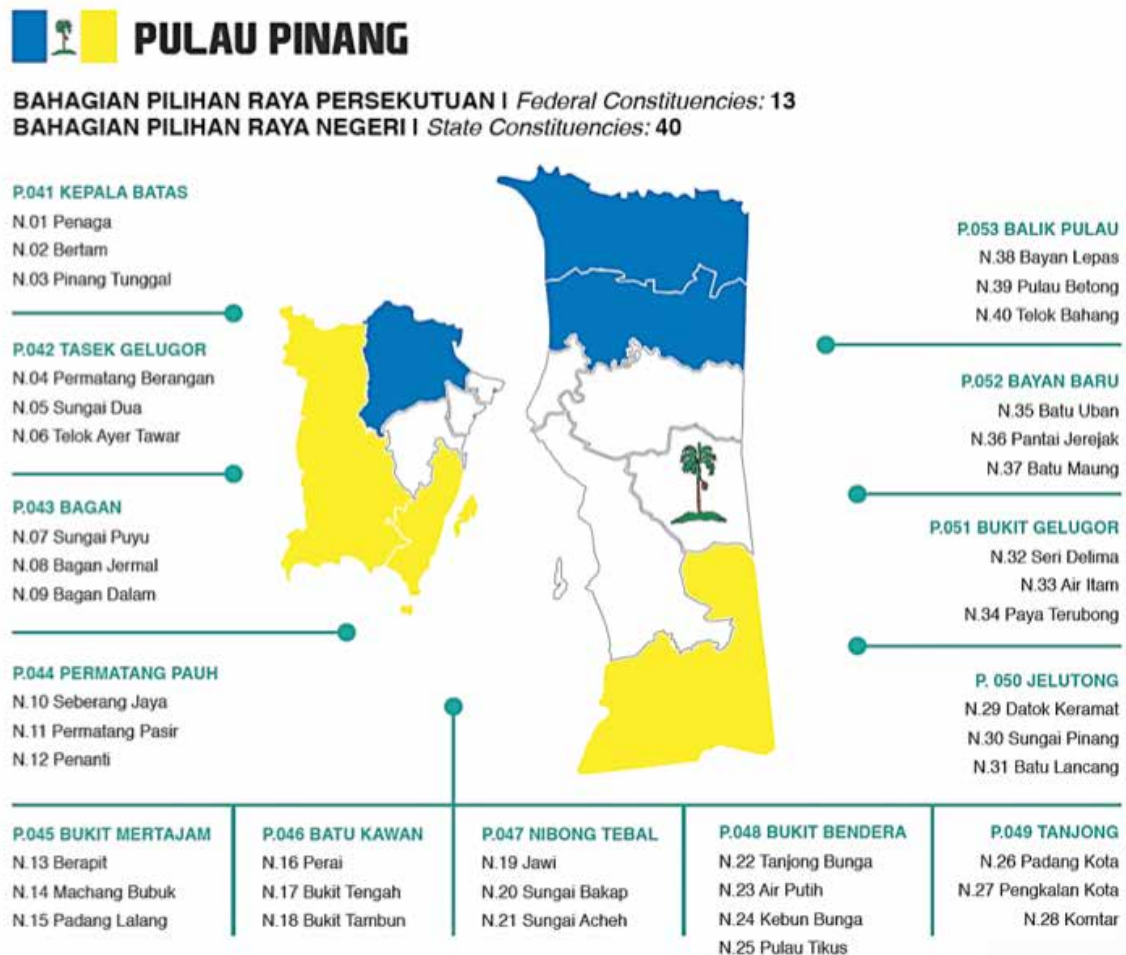
Sumber: 2015 Population Quick Info, Jabatan Perangkaan Malaysia

LATAR BELAKANG URUSAN KAJIAN SEMULA PERSEMPADANAN BAHAGIAN-BAHAGIAN PILIHAN RAYA BAGI NEGERI PULAU PINANG TAHUN 2017

Urusan Kajian Semula Persempadanan Bahagian-Bahagian Pilihan Raya bagi Negeri-Negeri Tanah Melayu yang dijalankan pada tahun 2003 memperuntukkan tambahan sebanyak 2 Bahagian Pilihan Raya Persekutuan dan 7 Bahagian Pilihan Raya Negeri bagi negeri Pulau Pinang. Ini menjadikan jumlah keseluruhan bahagian-bahagian pilihan raya bagi negeri ini adalah sebanyak 13 Bahagian Pilihan Raya Persekutuan dan 40 Bahagian Pilihan Raya Negeri yang telah digunakan di dalam PRU ke-11 pada tahun 2004, PRU ke-12 pada tahun 2008 dan PRU ke-13 pada tahun 2013.

Jumlah pemilih bagi negeri Pulau Pinang telah meningkat sebanyak 31.6% iaitu 208,593 orang sejak urusan kajian semula persempadanan yang terakhir dijalankan pada tahun 2003 iaitu daripada 659,155 orang¹⁰ kepada 867,748 orang³ pada tahun 2015. Urusan kajian semula persempadanan pada kali ini tidak melibatkan sebarang pertambahan bahagian pilihan raya tetapi hanya pindaan sempadan Bahagian Pilihan Raya Persekutuan P.041 Kepala Batas dan P.053 Balik Pulau yang dilaksanakan berdasarkan kedudukan sebenar sempadan kawasan tersebut di lapangan. SPR berpandangan bahawa jumlah pemilih sedia ada di negeri ini masih lagi bersesuaian dengan bilangan bahagian pilihan raya sedia ada di samping mengambil kira keluasan bagi setiap bahagian pilihan raya yang tidak terlalu besar.

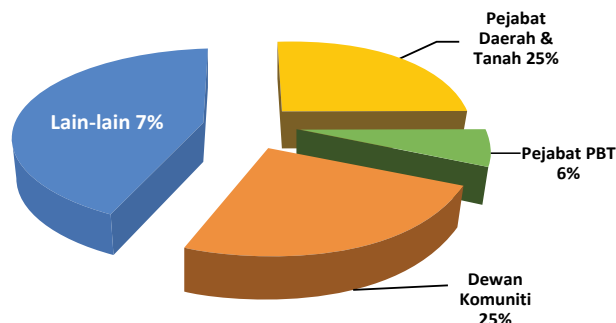
Rajah II-45: Bahagian-bahagian pilihan raya sedia ada di negeri Pulau Pinang



PAMERAN, REPRESENTASI DAN SIASATAN TEMPATAN KALI PERTAMA

Pameran kali pertama syor kajian semula persempadanan bagi negeri Pulau Pinang telah dijalankan mulai 15 September 2016 hingga 14 Oktober 2016 di 16 tempat pemeriksaan yang antaranya melibatkan penggunaan premis Pejabat Daerah dan Tanah, pejabat PBT dan dewan orang ramai.

Rajah II-46: Bilangan tempat pemeriksaan Syor Persempadanan kali pertama bagi negeri Pulau Pinang



Jadual II-19: Senarai tempat pemeriksaan Syor Persempadanan kali pertama bagi negeri Pulau Pinang

BAHAGIAN PILIHAN RAYA PERSEKUTUAN	TEMPAT PEMERIKSAAN
P.041 Kepala Batas	Pejabat Daerah dan Tanah, Daerah Seberang Perai Utara
P.042 Tasek Gelugor	Dewan JKKK Pajak Song
P.043 Bagan	Lembaga Kemajuan Wilayah Utara (PERDA)
P.044 Permatang Pauh	Dataran Rumah Tradisional, Tapak Ekspo Pertanian Seberang Jaya
P.045 Bukit Mertajam	Ruang Legar Bangunan MPSP Pejabat Daerah dan Tanah, Daerah Seberang Perai Tengah
P.046 Batu Kawan	Dewan Serbaguna Simpang Ampat
P.047 Nibong Tebal	Dewan Sungai Acheh Pejabat Daerah dan Tanah, Daerah Seberang Perai Selatan
P.048 Bukit Bendera	Ruang Legar, Pejabat Pendidikan Daerah Timur Laut
P.049 Tanjong	Pejabat Pilihan Raya Negeri Pulau Pinang Ruang Legar, Kompleks Pentadbiran Kerajaan Negeri (SUK Pulau Pinang)
P.050 Jelutong	Pejabat Pos Jelutong
P.051 Bukit Gelugor	Pejabat Perumahan Kampung Melayu
P.052 Bayan Baru	Ruang Legar Kompleks Belia dan Sukan, Batu Uban
P.053 Balik Pulau	Pejabat Daerah dan Tanah, Daerah Barat Daya

Rajah II-47: Pameran kali pertama Syor Persempadanan dan Rang Pelan Bahagian Pilihan Raya di negeri Pulau Pinang



Pemakluman mengenai pameran Syor Persempadanan dan Rang Pelan Bahagian-Bahagian Pilihan Raya di luar premis tempat pemeriksaan



Pemakluman mengenai pameran Syor Persempadanan dan Rang Pelan Bahagian-Bahagian Pilihan Raya di luar premis tempat pemeriksaan



Pameran Syor Persempadanan dan Rang Pelan Bahagian-Bahagian Pilihan Raya



Pameran Syor Persempadanan dan Rang Pelan Bahagian-Bahagian Pilihan Raya



Penunjuk arah ke papan pameran Syor Persempadanan dan Rang Pelan Bahagian-Bahagian Pilihan Raya

Sebanyak 12 representasi telah diterima sepanjang tempoh satu bulan pameran syor kali pertama bagi negeri Pulau Pinang yang dikemukakan oleh Kerajaan Negeri Pulau Pinang dan sekumpulan 100 atau lebih orang awam. Perkara-perkara yang dibangkitkan di dalam representasi adalah seperti yang berikut:

- (i) Bantahan ke atas bahagian pilihan raya tertentu; dan
- (ii) Bantahan ke atas keseluruhan Syor Persempadanan bagi negeri Pulau Pinang.

Kesemua representasi yang dikemukakan telah disemak berdasarkan peruntukan Seksyen 5, Bahagian II, Jadual Ketiga Belas, Perlembagaan Persekutuan dan SPR bersetuju bahawa:

- (i) 3 representasi bantahan adalah memenuhi syarat Seksyen 5, Bahagian II, Jadual Ketiga Belas, Perlembagaan Persekutuan dan layak untuk diadakan siasatan tempatan; dan
- (ii) 9 representasi adalah tidak memenuhi syarat Seksyen 5, Bahagian II, Jadual Ketiga Belas, Perlembagaan Persekutuan dan tidak layak untuk diadakan siasatan tempatan.

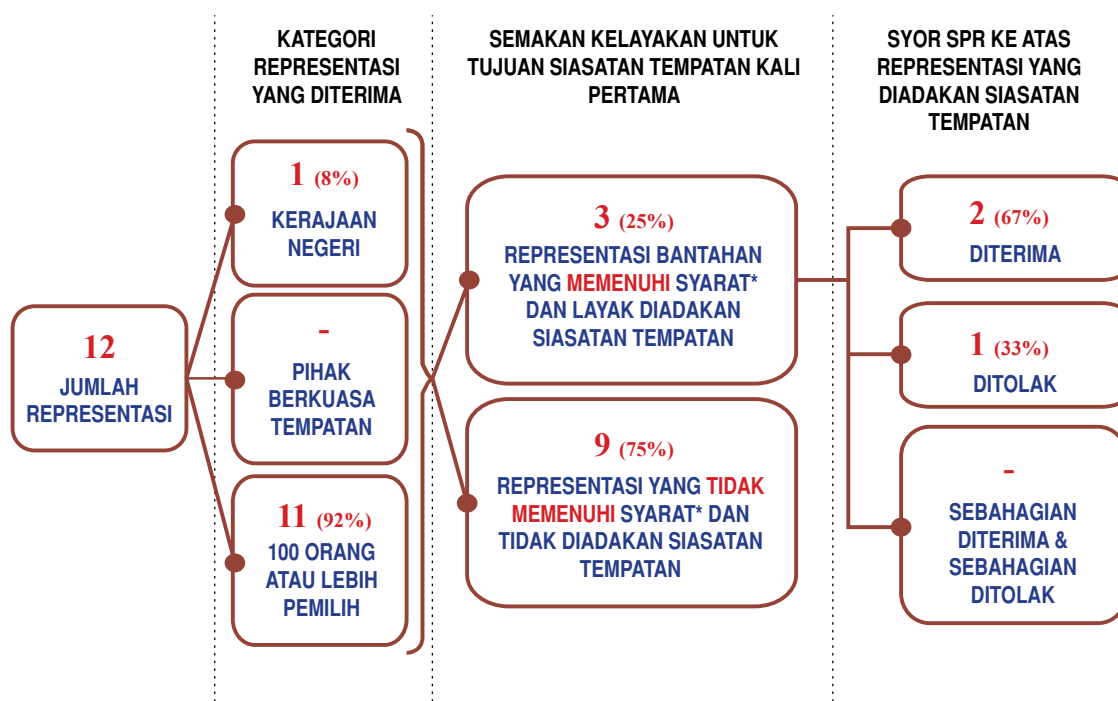
SPR telah meneliti dan membuat pertimbangan ke atas setiap representasi bantahan berdasarkan penjelasan yang diberikan oleh pihak pembantah semasa siasatan tempatan kali pertama bagi negeri Pulau Pinang dan peruntukan Seksyen 2, Bahagian II, Jadual Ketiga Belas, Perlembagaan Persekutuan serta faktor-faktor lain sepertimana di dalam Rajah 4-4 (muka surat 42). Dalam

hal ini, SPR bersetuju bahawa sebanyak **dua representasi bantahan** adalah **diterima**, manakala baki **satu representasi bantahan** pula **ditolak** sepertimana justifikasi yang dinyatakan di dalam **LAMPIRAN VI (Jilid 2)**.

Baki 9 representasi bantahan yang tidak layak untuk diadakan siasatan tempatan tidak dipertimbangkan kerana bantahan yang dikemukakan adalah:

- (i) Tidak menepati prinsip-prinsip yang diperuntukkan di dalam Perlembagaan Persekutuan; dan
- (ii) Membantah keseluruhan Syor Persempadanan bagi negeri Pulau Pinang.

Rajah II-48: Ringkasan jumlah bantahan yang diterima sepanjang tempoh pameran kali pertama Syor Persempadanan bagi negeri Pulau Pinang



* syarat untuk layak diadakan siasatan tempatan sepertimana yang diperuntukkan oleh Seksyen 5, Bahagian II, Jadual Ketiga Belas, Perlembagaan Persekutuan.

Rajah II-49: Suasana siasatan tempatan kali pertama di negeri Pulau Pinang



Suruhanjaya Pilihan Raya bersiap sedia untuk memulakan prosiding siasatan tempatan



Wakil jurucakap pembantah mengangkat sumpah sebelum memulakan pembentangan bagi bantahan masing-masing



Wakil jurucakap pembantah menerangkan kepada SPR mengenai bantahan yang dikemukakan



YB Lim Guan Eng selaku Menteri Besar Pulau Pinang mewakili Kerajaan Negeri bagi menerangkan bantahan yang dikemukakan



Pembantah mendaftarkan diri sebelum masuk ke bilik prosiding siasatan tempatan

PAMERAN, REPRESENTASI DAN SIASATAN TEMPATAN KALI KEDUA

Syor kali kedua bagi negeri Pulau Pinang telah dipamerkan mulai 8 Mac 2017 hingga 7 April 2017 di dua tempat pemeriksaan iaitu Pejabat Daerah dan Tanah bagi Daerah Barat Daya serta Pejabat Pilihan Raya Negeri Pulau Pinang.

Jadual II-20: Senarai tempat pemeriksaan Syor Persempadanan kali kedua bagi negeri Pulau Pinang

BAHAGIAN PILIHAN RAYA PERSEKUTUAN	TEMPAT PEMERIKSAAN
P.053 Balik Pulau	Pejabat Pilihan Raya Negeri Pulau Pinang Pejabat Daerah dan Tanah, Daerah Barat Daya

Rajah II-50: Pameran kali kedua Syor Persempadanan dan Rang Pelan Bahagian Pilihan Raya di negeri Pulau Pinang



Pameran Syor Persempadanan kali kedua bagi negeri Pulau Pinang

Hanya dua representasi yang diterima daripada Kerajaan Negeri Pulau Pinang dan sekumpulan 100 atau lebih orang awam sepanjang tempoh pameran kali kedua Syor Persempadanan dijalankan. Perkara-perkara yang dibangkitkan di dalam representasi adalah seperti berikut:

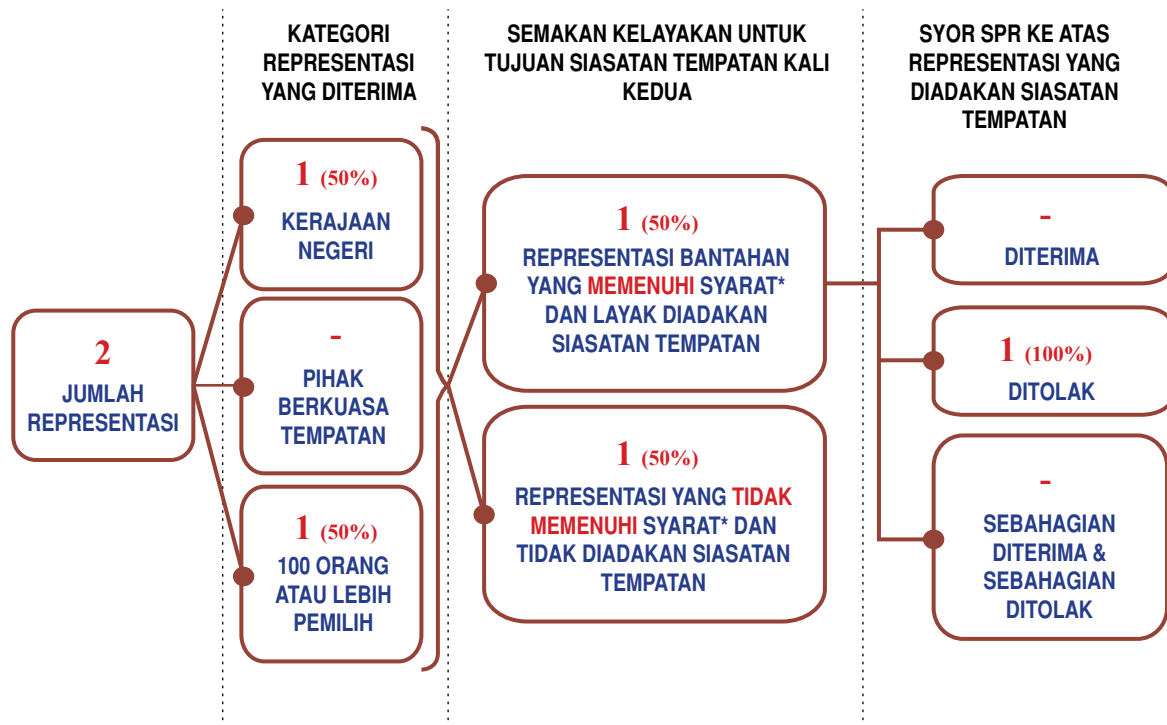
- (i) Bantahan ke atas bahagian pilihan raya tertentu; dan
- (ii) Bantahan ke atas keseluruhan Syor Persempadanan bagi negeri Pulau Pinang.

Berdasarkan semakan yang dijalankan, hanya satu representasi bantahan yang memenuhi peruntukan Seksyen 5, Bahagian II, Jadual Ketiga Belas, Perlembagaan Persekutuan dan layak untuk didengar di dalam prosiding siasatan tempatan yang diadakan pada 3 Mei 2017. Setelah mendengar penjelasan daripada Kerajaan Negeri Pulau Pinang serta berpandukan peruntukan Seksyen 2, Bahagian I, Jadual Ketiga Belas, Perlembagaan Persekutuan, SPR telah membuat keputusan untuk menolak representasi bantahan tersebut sepertimana justifikasi di **Lampiran VIII (Jilid 2)**. Manakala, baki satu lagi representasi bantahan adalah memenuhi syarat yang diperuntukkan Seksyen 5, Bahagian II, Jadual Ketiga Belas, Perlembagaan Persekutuan namun tidak diadakan siasatan tempatan kerana mengemukakan representasi bantahan ke atas bahagian pilihan raya yang tidak tersentuh oleh Syor Persempadanan. Walau bagaimanapun,

SPR tetap meneliti dan mempertimbangkan representasi bantahan tersebut walaupun ia tidak diadakan siasatan tempatan dan membuat keputusan untuk menolak bantahan

tersebut kerana tidak menepati prinsip-prinsip yang diperuntukkan di dalam Perlembagaan Persekutuan.

Rajah II-51: Ringkasan jumlah bantahan yang diterima sepanjang tempoh pameran kali kedua Syor Persempadanan bagi negeri Pulau Pinang



* syarat untuk layak diadakan siasatan tempatan sepertimana yang diperuntukkan oleh Seksyen 5, Bahagian II, Jadual Ketiga Belas, Perlembagaan Persekutuan.

Rajah II-52: Suasana siasatan tempatan kali kedua di negeri Pulau Pinang



Suruhanjaya Pilihan Raya semasa prosiding siasatan tempatan



Wakil pembantah mewakili Kerajaan Negeri Pulau Pinang mengangkat sumpah sebelum menerangkan bantahan yang dikemukakan

Rajah II-53: Suruhanjaya Pilihan Raya bersama urus setia yang terlibat di dalam urusan Kajian Semula Persempadanan Bahagian-Bahagian Pilihan Raya bagi negeri Pulau Pinang



NEGERI PERAK

LATAR BELAKANG NEGERI PERAK

Rajah II-54: Kedudukan negeri Perak dalam peta Malaysia



Negeri Perak telah wujud sejak zaman pra sejarah lagi. Negeri ini lebih dikenali setelah penemuan bijih timah di Larut pada tahun 1848 oleh Raja Long Jaafar. Penemuan ini telah menyebabkan ekonomi negeri Perak berkembang dengan pesat lantaran pembukaan lebih banyak kawasan perlombongan. Selain bijih timah, tanaman getah juga memainkan peranan yang

penting dalam ekonomi negeri Perak. Revolusi perkembangan ekonomi ini telah mewujudkan masyarakat majmuk di negeri ini seperti kaum Cina bekerja di lombong-lombong dan kaum India yang menjadi buruh di ladang getah.¹⁸

Negeri Perak atau nama penuhnya Perak Darul Ridzuan merupakan negeri kedua terbesar di Semenanjung Malaysia selepas negeri Pahang dengan keluasan kawasan kira-kira 21,022 km persegi.¹⁹ Negeri yang terletak di tengah-tengah Semenanjung Malaysia ini bersempadan dengan negeri Kedah di sebelah utara, negeri Kelantan dan Pahang di sebelah timur dan negeri Selangor di sebelah selatan. Negeri ini dihubungkan dengan rangkaian jalan raya dan lebuh raya yang meliputi hampir ke seluruh ceruk rantau negeri. Di samping itu juga, negeri Perak turut mempunyai persisiran pantai sepanjang 428.85 kilometer menghadap Selat Melaka.

Dari segi pentadbiran, negeri Perak terbahagi kepada 12 buah daerah dan enam buah daerah kecil. Daerah Bagan Datuk merupakan daerah terkini di negeri ini yang telah diisytiharkan secara rasmi pada 9 Januari 2017 oleh Duli Yang Maha Mulia Paduka Seri Sultan Perak. Selain itu, terdapat 15 buah PBT di negeri ini yang telah diwujudkan bagi menjalankan fungsi dan peranan kerajaan tempatan yang melibatkan sebuah Majlis Bandaraya, empat Majlis Perbandaran dan 10 Majlis Daerah.

Jadual II-21 : Daerah dan PBT di negeri Perak

DAERAH	DAERAH KECIL	PBT
Hulu Perak	Pengkalan Hulu	Majlis Daerah Pengkalan Hulu
Kerian	Lenggong	Majlis Daerah Gerik
Larut, Matang dan Selama	Selama	Majlis Daerah Lenggong
Kuala Kangsar	Sungai Siput	Majlis Daerah Kerian
Kinta	Ipoh	Majlis Perbandaran Taiping
Perak Tengah	Kampong Gajah	Majlis Daerah Selama
Manjung		Majlis Perbandaran Kuala Kangsar
Hilir Perak		Majlis Daerah Batu Gajah
Batang Padang		Majlis Bandaraya Ipoh
Kampar		Majlis Daerah Perak Tengah
Muallim		Majlis Perbandaran Manjung
Bagan Datuk		Majlis Perbandaran Teluk Intan
		Majlis Daerah Tapah
		Majlis Daerah Kampar
		Majlis Daerah Tanjong Malim

Sumber: Portal Rasmi Kerajaan Negeri Perak & Portal Rasmi Jabatan Kerajaan Tempatan, KPKT

¹⁸ Portal Rasmi Kerajaan Negeri Perak.

¹⁹ Maklumat anggaran keluasan negeri Perak. Sumber: JUPEM.

Bandar raya Ipoh merupakan ibu negeri dan pusat pentadbiran bagi negeri Perak. Selain itu, terdapat juga tiga bandar besar yang lain iaitu Taiping, Teluk Intan dan Seri Manjung.

Kuala Kangsar pula merupakan Bandar Diraja yang menjadi salah satu tempat tarikan pelancong apabila ke negeri Perak.

Rajah II-55: Antara tempat-tempat tumpuan pelancong di negeri Perak



Galeri Sultan Azlan Shah Kuala Kangsar



Zoo Taiping & Night Safari



Kellies Castle, Batu Gajah



Gua Tempurung, Gopeng



Lata Kinjang, Tapah



Pulau Pangkor

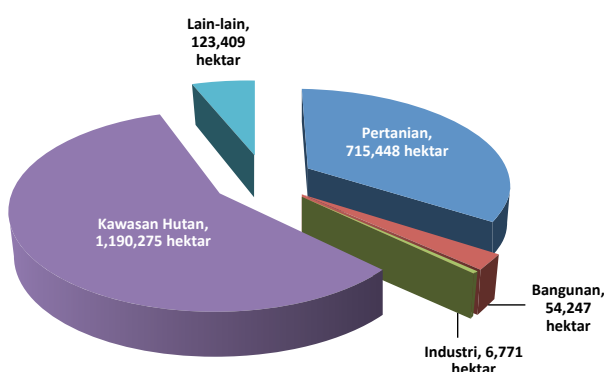
KEADAAN GEOGRAFI NEGERI PERAK

Negeri Perak mempunyai bentuk muka bumi yang bergunung-ganang. Terdapat Banjaran Titiwangsa yang memisahkan negeri Perak dengan negeri Pahang dan Kelantan. Banjaran Gunung Bintang Hijau pula memisahkan daerah Kuala Kangsar dengan daerah Larut, Matang dan Selama serta daerah Manjung. Gunung Korbu dengan ketinggian 2,183 meter dari aras laut merupakan puncak tertinggi di negeri Perak dan kedua tertinggi di Semenanjung Malaysia selepas Gunung Tahan.⁴

Terdapat tiga sungai utama di negeri Perak iaitu Sungai Kerian sepanjang 121.91 km yang memisahkan negeri ini dengan negeri Kedah, Sungai Perak sepanjang 449.95 km yang mengalir di tengah-tengah negeri Perak dan Sungai Bernam sepanjang 221.78 km yang memisahkan negeri Perak dengan Selangor.⁹

Berdasarkan maklumat tahun 2014 yang disediakan oleh Pejabat Tanah dan Galian negeri Perak, penggunaan tanah di negeri ini meliputi kawasan pertanian (715,448 hektar), bangunan (54,247 hektar), industri (6,771 hektar), kawasan hutan (1,190,275 hektar) dan lain-lain (123,409 hektar).²⁰

Rajah II-56: Kawasan guna tanah bagi negeri Perak



Sumber: Jabatan Tanah dan Galian Negeri Perak

Dari segi perhubungan, kebanyakan kawasan utama telah dihubungkan dengan kemudahan jalan raya. Selain itu, terdapat juga lebuh raya yang memudahkan perhubungan penduduk negeri Perak dengan negeri-negeri lain di Semenanjung Malaysia iaitu Lebuh Raya Utara Selatan yang

bermula dari Hulu Bernam hingga ke Bandar Baharu Parit Buntar, Lebuh Raya Pantai Timur yang menghubungkan Gerik hingga ke Jeli di Kelantan dan Lebuh Raya Pantai Barat yang menghubungkan Teluk Intan hingga ke Taiping. Selain itu, terdapat juga laluan rel kereta api dari Tanjong Malim ke Parit Buntar dan sebuah pelabuhan utama iaitu Pelabuhan Lumut untuk aktiviti import dan eksport bahan mentah contohnya tanah liat, batu kapur, arang batu dan gipsum. Pelabuhan ini juga merupakan pangkalan utama bagi Tentera Laut Diraja Malaysia. Di samping itu, negeri Perak juga mempunyai sebuah lapangan terbang yang terletak di bandar raya Ipoh iaitu Lapangan Terbang Sultan Azlan Shah.

DEMOGRAFI PENDUDUK NEGERI PERAK

Berdasarkan maklumat pada tahun 2015, negeri Perak mempunyai jumlah penduduk ke-3 paling tinggi di Semenanjung Malaysia iaitu seramai 2.467 juta orang⁵ dengan anggaran purata taburan penduduk adalah seramai 117 orang bagi setiap kilometer persegi. Dari segi pertumbuhan penduduk, negeri ini mencatatkan peningkatan sebanyak 274,800 orang iaitu 13% sejak urusan kajian semula persempadanan yang terakhir dijalankan pada tahun 2003.

Seperti negeri-negeri lain di Semenanjung Malaysia, majoriti populasi penduduk di negeri Perak terdiri daripada 3 kaum utama iaitu Melayu Bumiputera (55.78%), Cina (28.50%) dan India (11.47%). Namun, terdapat juga bukan warganegara dan lain-lain kaum yang turut menghuni di negeri ini iaitu sebanyak 4.25%.

Jadual II-22: Pecahan penduduk negeri Perak mengikut kaum pada tahun 2015

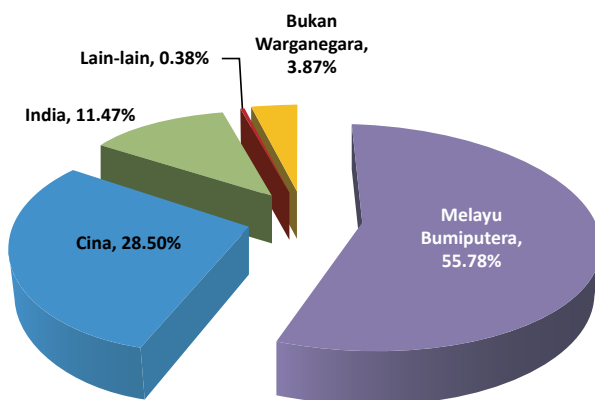
KAUM	BILANGAN PENDUDUK ('000)	PERATUS (%)
Melayu Bumiputera	1,376.1	55.78%
Cina	703.1	28.50%
India	283.0	11.47%
Lain-lain	9.3	0.38%
Bukan Warganegara	95.4	3.87%
JUMLAH	2,466.9*	100%

Sumber: 2015 Population Quick Info, Jabatan Perangkaan Malaysia

*Nota: Hasil tambah mungkin berbeza kerana pembundaran

²⁰ Buku Data Asas Negeri Perak Darul Ridzuan 2014

Rajah II-57: Peratus penduduk di negeri Perak mengikut kaum



Sumber: 2015 Population Quick Info, Jabatan Perangkaan Malaysia

LATAR BELAKANG URUSAN KAJIAN SEMULA PERSEMPADANAN BAHAGIAN-BAHAGIAN PILIHAN RAYA BAGI NEGERI PERAK TAHUN 2017

Urusan Kajian Semula Persempadanan Bahagian-Bahagian Pilihan Raya Bagi Negeri-Negeri Tanah Melayu pada tahun 2003 telah memperuntukkan tambahan sebanyak satu Bahagian Pilihan Raya Persekutuan dan tujuh Bahagian Pilihan Raya Negeri yang menjadikan jumlah bahagian pilihan raya dalam negeri Perak sebanyak 24 Bahagian Pilihan Raya Persekutuan dan 59 Bahagian Pilihan Raya Negeri. Bahagian-bahagian pilihan raya tersebut telah digunakan dalam PRU ke-11 (2004), PRU ke-12 (2008) dan PRU ke-13 (2013).

Jumlah pemilih bagi negeri Perak telah meningkat sebanyak 23.68% atau 269,519 pemilih sejak urusan kajian semula persempadanan yang terakhir dijalankan pada tahun 2003 iaitu daripada 1,138,010 pemilih¹⁰ kepada 1,407,529 pemilih³ semasa kajian semula persempadanan ini dijalankan. Angka ini menunjukkan bahawa purata taburan pemilih berdaftar bagi negeri Perak adalah seramai 67 orang bagi setiap

kilometer persegi. Pertambahan jumlah pemilih bagi negeri Perak sejak tahun 2003 ini merupakan satu peningkatan yang baik dan secara tidak langsung menunjukkan bahawa penduduk di negeri ini sedar akan tanggungjawab mereka sebagai pengundi.

SPR menerusi urusan kajian semula persempadanan pada kali ke-6 ini telah mengkaji semua bahagian pilihan raya sedia ada di dalam negeri Perak dan mengesyorkan supaya sempadan bagi beberapa bahagian pilihan raya dipinda bersesuaian dengan peruntukan Seksyen 2, Bahagian 1, Jadual Ketiga Belas Perlembagaan Persekutuan. Walaupun negeri Perak mempunyai kemudahan perhubungan yang baik dan menyeluruh bagi semua kawasan selain jarak di antara satu bahagian pilihan raya dengan bahagian pilihan raya yang lain adalah berdekatan dan mudah diakses, namun tidak dinafikan bahawa masih terdapat lagi kawasan luar bandar dan pedalaman seperti Kampung Sungai Tiang, Pos Kemar, Pos Tenau dan Pos Kuala Mu yang didiami oleh Orang Asli dan sukar dihubungi melalui jalan perhubungan darat.

Pertimbangan yang lebih diberikan terhadap jurang bilangan pemilih yang lebih kecil adalah untuk menjamin bentuk representasi yang lebih seimbang di samping representasi yang efektif oleh wakil rakyat kepada pemilih di dalam bahagian pilihan raya masing-masing.

Pertimbangan juga diberikan terhadap kemudahan dan pentadbiran kepada pemilih selain memperbetulkan kedudukan lokaliti yang tidak dapat dilakukan dalam proses urusan belah bahagi juga diambil kira dalam mencadangkan syor urusan kajian semula persempadanan bahagian pilihan raya kali ini.

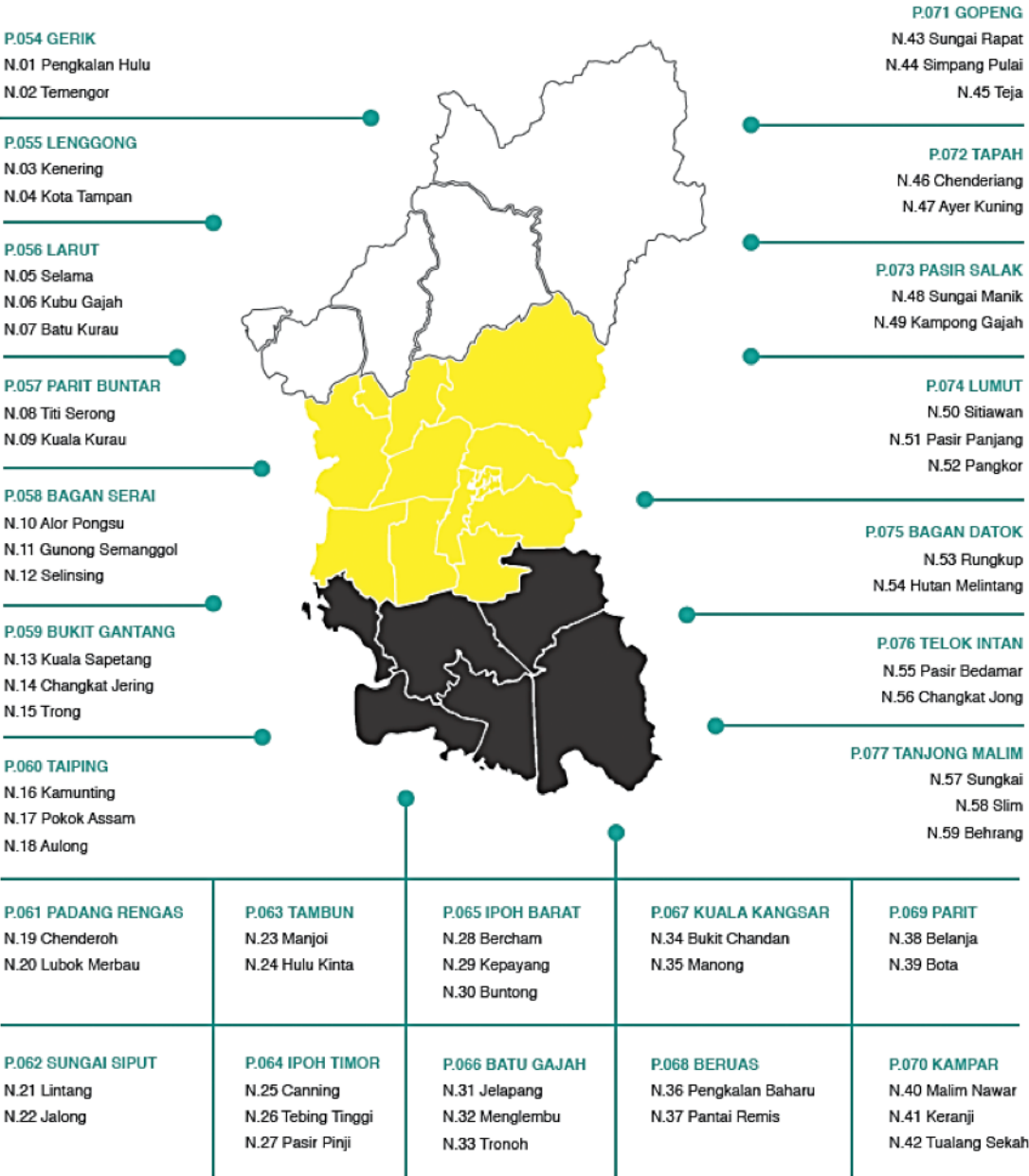
Di samping itu, SPR turut memberikan perhatian terhadap pertumbuhan pemilih dalam sesuatu kawasan pada masa akan datang dan kemudahan perhubungan serta infrastruktur bagi setiap bahagian pilihan raya.

Rajah II-58: Bahagian-bahagian pilihan raya sedia ada di negeri Perak



PERAK

BAHAGIAN PILIHAN RAYA PERSEKUTUAN | Federal Constituencies: 24
BAHAGIAN PILIHAN RAYA NEGERI | State Constituencies: 59



PAMERAN, REPRESENTASI DAN SIASATAN TEMPATAN KALI PERTAMA

Syor Persempadanan bagi negeri Perak telah dipamerkan buat kali pertama mulai 15 September hingga 14 Oktober 2016. Sebanyak 60 tempat pemeriksaan yang melibatkan Pejabat Tanah

dan Galian, Pejabat Daerah dan Tanah, pejabat PBT, Pejabat Penghulu, Klinik Kesihatan, Pejabat Pertubuhan Peladang, Kompleks Rakan Muda Larut Matang, Pejabat JKR Cawangan Kejuruteraan Elektrik Negeri Perak dan Pejabat Pilihan Raya Negeri Perak.

Jadual II-23: Senarai tempat pemeriksaan Syor Persempadanan kali pertama bagi negeri Perak

BAHAGIAN PILIHAN RAYA PERSEKUTUAN	TEMPAT PEMERIKSAAN UMUM
P.054 Gerik	Pejabat Daerah dan Tanah Pengkalan Hulu Pejabat Daerah dan Tanah Hulu Perak
P.055 Lenggong	Pejabat Penghulu Mukim Kenering, Lawin Pejabat Daerah dan Tanah Lenggong
P.056 Larut	Pejabat Majlis Daerah Selama Pejabat Penghulu Mukim Ijok Pejabat Penghulu Mukim Batu Kurau
P.057 Parit Buntar	Pejabat Daerah dan Tanah Kerian Pejabat Penghulu Mukim Kuala Kurau
P.058 Bagan Serai	Pejabat Penghulu Mukim Bagan Serai Pejabat Penghulu Mukim Gunung Semanggol Pejabat Penghulu Mukim Selinsing
P.059 Bukit Gantang	Pejabat Penghulu Mukim Matang Pejabat Penghulu Mukim Bukit Gantang Pejabat Penghulu Mukim Trong
P.060 Taiping	Komplek Rakan Muda Larut Matang Dewan Serbaguna, Klinik Kesihatan Pokok Assam Pejabat Majlis Perbandaran Taiping
P.061 Padang Rengas	Pejabat Penghulu Mukim Chegar Galah Pejabat Penghulu Mukim Kampung Buaia
P.062 Sungai Siput	Pejabat Penghulu Mukim Pulau Kemiri Pejabat Daerah dan Tanah Sungai Siput
P.063 Tambun	Pejabat Daerah dan Tanah Kinta, Ipoh Pejabat Penghulu Mukim Ulu Kinta, Tanjung Rambutan
P.064 Ipoh Timor	Klinik Pergigian, Klinik Kesihatan Simee Pejabat JKR Cawangan Kejuruteraan Elektrik Negeri Perak Klinik Pergigian, Klinik Kesihatan Pasir Pinji
P.065 Ipoh Barat	Pejabat Pilihan Raya Negeri Perak Pejabat Lembaga Pertubuhan Peladang Negeri Perak Pejabat Pengarah Tanah dan Galian Negeri Perak Klinik Kesihatan Buntong
P.066 Batu Gajah	Pejabat Majlis Daerah Batu Gajah Klinik Pergigian, Klinik Kesihatan Menglembu Pejabat Penghulu Mukim Blanja, Tronoh

BAHAGIAN PILIHAN RAYA PERSEKUTUAN	TEMPAT PEMERIKSAAN UMUM
P.067 Kuala Kangsar	Pejabat Majlis Perbandaran Kuala Kangsar Pejabat Penghulu Mukim Senggang
P.068 Beruas	Pejabat Penghulu Mukim Beruas Klinik Kesihatan Pantai Remis Pejabat Penghulu Mukim Sitiawan
P.069 Parit	Pejabat Penghulu Mukim Layang-Layang Kanan Pejabat Daerah dan Tanah Perak Tengah, Seri Iskandar
P.070 Kampar	Pejabat Majlis Daerah Kampar Pejabat Daerah dan Tanah Kampar Pejabat Penghulu Mukim Tanjung Tualang
P.071 Gopeng	Pejabat Penghulu Mukim Ulu Kinta, Lahat Pejabat Penghulu Mukim Sungai Raia Pejabat Penghulu Mukim Teja
P.072 Tapah	Pejabat Penghulu Mukim Chenderiang Pejabat Daerah dan Tanah Batang Padang
P.073 Pasir Salak	Pejabat Penghulu Mukim Labu Kubong Pejabat Kompleks Pentadbiran Daerah Perak Tengah, Kg. Gajah
P.074 Lumut	Pejabat Majlis Perbandaran Manjung, Seri Manjung Pejabat Penghulu Pangkor
P.075 Bagan Datuk	Pejabat Penghulu Mukim Bagan Datuk Pejabat Penghulu Mukim Hutan Melintang
P.076 Teluk Intan	Pejabat Majlis Perbandaran Teluk Intan Pejabat Pertubuhan Peladang Kawasan Sungai Manik/ Labu Kubong
P.077 Tanjong Malim	Pejabat Penghulu Mukim Sungkai Pejabat Daerah dan Tanah Muallim Pejabat Majlis Daerah Tanjong Malim

Sepanjang pameran kali pertama dijalankan, SPR telah menerima sebanyak 72 representasi mengenai Syor Persempadanan bagi negeri Perak. Representasi ini mewakili Kerajaan Negeri Perak, PBT dan sekumpulan 100 atau lebih orang awam. Antara perkara yang dibangkitkan dalam representasi-representasi tersebut adalah seperti yang berikut:

- i. Bantahan ke atas pemindahan DM ke dalam bahagian pilihan raya tertentu yang dianggap tidak sesuai;
- ii. Bantahan ke atas Bahagian Pilihan Raya Negeri tertentu;
- iii. Bantahan ke atas pindaan nama bahagian pilihan raya tertentu;
- iv. Mengemukakan cadangan untuk meminda nama bahagian pilihan raya tertentu;
- v. Mengemukakan cadangan tambahan bilangan bahagian pilihan raya tertentu; dan
- vi. Mengemukakan cadangan untuk memindahkan DM tertentu ke dalam bahagian pilihan raya tertentu.

SPR selanjutnya telah menyemak kesemua representasi yang dikemukakan berdasarkan peruntukan Seksyen 5, Bahagian II, Jadual Ketiga Belas, Perlembagaan Persekutuan dan mengesyorkan bahawa:

- i. 45 representasi bantahan yang memenuhi syarat Seksyen 5, Bahagian II, Jadual Ketiga Belas, Perlembagaan Persekutuan adalah layak untuk diadakan siasatan tempatan; dan
- ii. 27 representasi adalah tidak memenuhi syarat Seksyen 5, Bahagian II, Jadual Ketiga Belas, Perlembagaan Persekutuan dan tidak layak untuk diadakan siasatan tempatan.

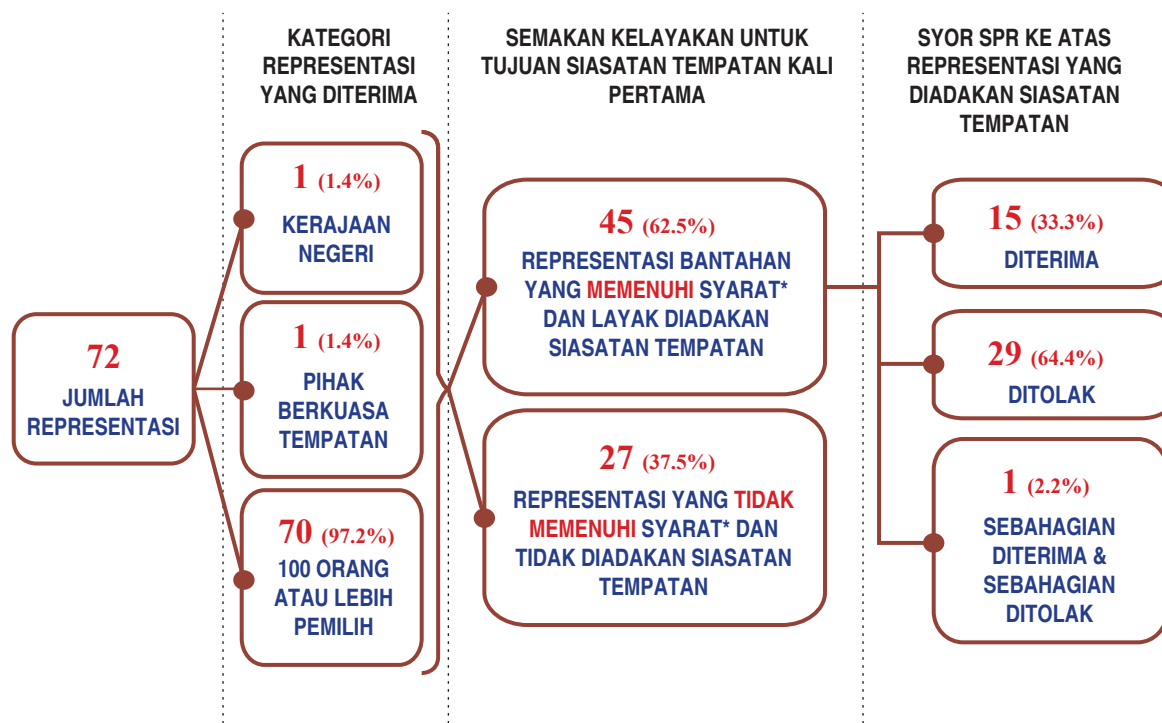
Berdasarkan penjelasan yang diberikan oleh pihak pembantah semasa siasatan tempatan kali pertama bagi negeri Perak pada 31 Oktober hingga 3 November 2016, SPR telah meneliti dan membuat pertimbangan ke atas setiap representasi bantahan berdasarkan peruntukan

Seksyen 5, Bahagian II, Jadual Ketiga Belas, Perlembagaan Persekutuan serta faktor-faktor lain seperti di dalam Rajah 4-4 muka surat 42 dan membuat keputusan bahawa:

- i. 15 representasi bantahan adalah diterima;
- ii. 29 representasi bantahan adalah ditolak; dan
- iii. 1 representasi bantahan yang sebahagiannya diterima dan sebahagian lagi ditolak.

Justifikasi pertimbangan SPR bagi setiap representasi bantahan yang diadakan Siasatan Tempatan kali pertama adalah seperti di **LAMPIRAN VI (Jilid 2)**. Di samping itu, 24 daripada 27 representasi yang tidak memenuhi syarat untuk diadakan siasatan tempatan turut mengemukakan cadangan yang sama seperti representasi bantahan yang didengar semasa siasatan tempatan kali pertama. Manakala, baki lagi tiga representasi menyatakan sokongan ke atas syor SPR seperti di **LAMPIRAN VII (Jilid 2)**.

Rajah II-59: Ringkasan jumlah bantahan yang diterima sepanjang tempoh pameran kali pertama Syor Persempadanan bagi negeri Perak



* syarat untuk layak diadakan siasatan tempatan sepertimana yang diperuntukkan oleh Seksyen 5, Bahagian II, Jadual Ketiga Belas, Perlembagaan Persekutuan.

Rajah II-60: Suasana siasatan tempatan kali pertama di negeri Perak



Pengerusi dan Ahli SPR sedang mendengar hujahan dari pembantah-pembantah yang hadir



Pembantah yang hadir sedang membuat Pendaftaran mengikut Parlimen yang dibantah



Pembantah yang hadir sedang menunggu giliran untuk prosiding



Pembantah yang hadir sedang menunggu giliran untuk prosiding



Pembantah yang mewakili Kerajaan Negeri Perak sedang memberi hujahan bantahan



Pembantah yang mewakili Majlis Bandaraya Ipoh sedang memberi hujahan bantahan



Pembantah yang mewakili kumpulan orang awam sedang memberi hujahan bantahan



Pembantah sedang mengangkat sumpah

PAMERAN, REPRESENTASI DAN SIASATAN TEMPATAN KALI KEDUA

SPR telah menyemak semula dan membuat beberapa perubahan ke atas Syor Kajian Semula Persempadanan bagi negeri Perak berdasarkan keterangan pembantah semasa siasatan tempatan kali pertama. Syor tersebut telah dipamerkan buat kali kedua mulai 8 Mac hingga 7 April 2017. Pada kali ini pameran hanya melibatkan 45 tempat pemeriksaan yang melibatkan Pejabat Tanah dan Galian, Pejabat Daerah dan Tanah, pejabat PBT, Pejabat Penghulu, Klinik Kesihatan, Pejabat Pertubuhan Peladang, Kompleks Rakan Muda Larut Matang, Pejabat JKR Cawangan Kejuruteraan Elektrik Negeri Perak dan Pejabat Pilihan Raya Negeri Perak.

Jadual II-24: Senarai tempat pemeriksaan Syor Persempadanan kali kedua bagi negeri Perak

BAHAGIAN PILIHAN RAYA PERSEKUTUAN	TEMPAT PEMERIKSAAN UMUM
P.056 Larut	Pejabat Majlis Daerah Selama Pejabat Penghulu Mukim Ijok Pejabat Penghulu Mukim Batu Kurau
P.057 Parit Buntar	Pejabat Daerah dan Tanah Kerian Pejabat Penghulu Mukim Kuala Kurau
P.059 Bukit Gantang	Pejabat Penghulu Mukim Matang Pejabat Penghulu Mukim Bukit Gantang Pejabat Penghulu Mukim Trong
P.060 Taiping	Komplek Rakan Muda Larut Matang Dewan Serbaguna, Klinik Kesihatan Pokok Assam Pejabat Majlis Perbandaran Taiping
P.063 Tambun	Pejabat Daerah dan Tanah Kinta, Ipoh Pejabat Penghulu Mukim Ulu Kinta, Tanjung Rambutan
P.064 Ipoh Timor	Klinik Pergigian, Klinik Kesihatan Simee Pejabat JKR Cawangan Kejuruteraan Elektrik Negeri Perak Klinik Pergigian, Klinik Kesihatan Pasir Pinji
P.065 Ipoh Barat	Pejabat Pilihan Raya Negeri Perak Pejabat Lembaga Pertubuhan Peladang Negeri Perak Pejabat Pengarah Tanah dan Galian Negeri Perak Klinik Kesihatan Buntong
P.066 Batu Gajah	Pejabat Majlis Daerah Batu Gajah Klinik Pergigian, Klinik Kesihatan Menglembu Pejabat Penghulu Mukim Blanja, Tronoh
P.068 Beruas	Pejabat Penghulu Mukim Beruas Klinik Kesihatan Pantai Remis Pejabat Penghulu Mukim Sitiawan
P.070 Kampar	Pejabat Majlis Daerah Kampar Pejabat Daerah dan Tanah Kampar Pejabat Penghulu Mukim Tanjung Tualang

BAHAGIAN PILIHAN RAYA PERSEKUTUAN	TEMPAT PEMERIKSAAN UMUM
P.071 Gopeng	Pejabat Penghulu Mukim Ulu Kinta, Lahat Pejabat Penghulu Mukim Sungai Raia Pejabat Penghulu Mukim Teja
P.072 Tapah	Pejabat Penghulu Mukim Chenderiang Pejabat Daerah dan Tanah Batang Padang
P.073 Pasir Salak	Pejabat Penghulu Mukim Labu Kubong Pejabat Kompleks Pentadbiran Daerah Perak Tengah, Kg. Gajah
P.074 Lumut	Pejabat Majlis Perbandaran Manjung, Seri Manjung Pejabat Penghulu Pangkor
P.075 Bagan Datuk	Pejabat Penghulu Mukim Bagan Datuk Pejabat Penghulu Mukim Hutan Melintang
P.076 Teluk Intan	Pejabat Majlis Perbandaran Teluk Intan Pejabat Pertubuhan Peladang Kawasan Sungai Manik/ Labu Kubong
P.077 Tanjong Malim	Pejabat Penghulu Mukim Sungkai Pejabat Daerah dan Tanah Muallim Pejabat Majlis Daerah Tanjong Malim

Sebanyak 16 representasi diterima oleh SPR sepanjang tempoh pameran kali kedua Syor Persempadanan bagi negeri Perak. Berdasarkan semakan yang dijalankan ke atas semua representasi dengan berpandukan peruntukan Seksyen 5, Bahagian II, Jadual Ketiga Belas, Perlembagaan Persekutuan, didapati bahawa:

- i. 15 representasi bantahan yang memenuhi syarat Seksyen 5, Bahagian II, Jadual Ketiga Belas, Perlembagaan Persekutuan adalah layak untuk diadakan siasatan tempatan; dan
- ii. 1 representasi adalah tidak memenuhi syarat Seksyen 5, Bahagian II, Jadual Ketiga Belas, Perlembagaan Persekutuan dan tidak layak untuk diadakan siasatan tempatan.

Perkara-perkara yang dibangkitkan di dalam representasi-representasi tersebut adalah:

- i. Bantahan ke atas pemindahan DM ke dalam bahagian pilihan raya tertentu yang dianggap tidak sesuai;

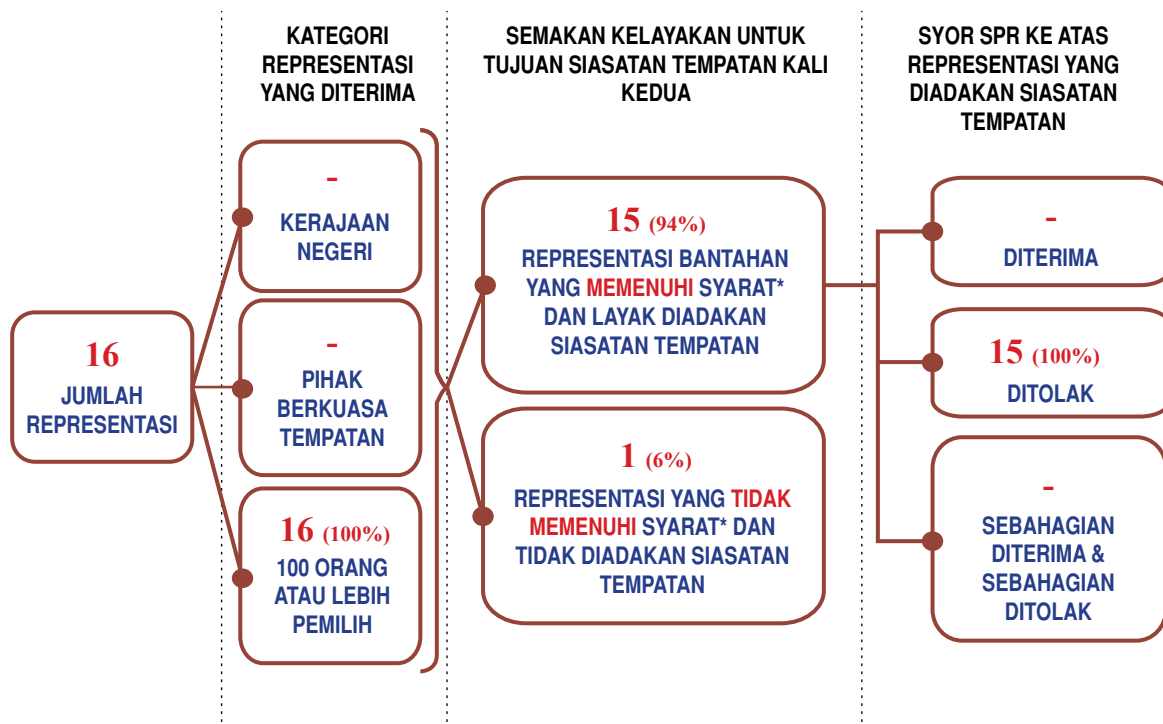
- ii. Pemindahan Bahagian Pilihan Raya Negeri tertentu yang dianggap tidak sesuai;
- iii. Bantahan ke atas pindaan nama bahagian pilihan raya tertentu;
- iv. Mengemukakan cadangan untuk meminda nama bahagian pilihan raya tertentu;
- v. Mengemukakan cadangan tambahan bilangan bahagian pilihan raya tertentu; dan
- vi. Mengemukakan cadangan untuk memindahkan DM tertentu ke dalam bahagian pilihan raya tertentu.

Berdasarkan justifikasi dan keterangan yang dikemukakan oleh pembantah semasa siasatan tempatan kali kedua seperti prinsip-prinsip yang diperuntukkan dalam Seksyen 2, Bahagian I, Jadual Ketiga Belas, Perlembagaan Persekutuan serta faktor-faktor lain seperti di dalam Rajah 4-4 (muka surat 42), SPR mengesyorkan bahawa semua representasi bantahan tersebut ditolak sepertimana justifikasi yang dinyatakan di

LAMPIRAN VIII (Jilid 2). Manakala, baki satu representasi bantahan yang tidak layak untuk diadakan siasatan tempatan tidak dipertimbangkan oleh SPR kerana tidak menepati prinsip-prinsip yang diperuntukkan di dalam Perlembagaan Persekutuan.

SPR telah menyemak semula Syor Persempadanan bagi negeri Perak berdasarkan prinsip-prinsip yang diperuntukkan oleh Perlembagaan Persekutuan dan penerangan yang diberikan oleh pembantah semasa prosiding siasatan tempatan, maka syor akhir bagi negeri ini adalah seperti di **LAMPIRAN III** dan **LAMPIRAN IV**.

Rajah II-61: Ringkasan jumlah bantahan yang diterima sepanjang tempoh pameran kali kedua Syor Persempadanan bagi negeri Perak



* syarat untuk layak diadakan siasatan tempatan sepertimana yang diperuntukkan oleh Seksyen 5, Bahagian II, Jadual Ketiga Belas, Perlembagaan Persekutuan.

Rajah II-62: Suasana siasatan tempatan kali kedua di negeri Perak



Pembantah yang mewakili kumpulan orang awam sedang memberi hujahan bantahan



Pembantah yang mewakili kumpulan orang awam sedang memberi hujahan bantahan



Pembantah yang mewakili kumpulan orang awam sedang memberi hujahan bantahan



Pembantah yang mewakili kumpulan orang awam sedang memberi hujahan bantahan



Pembantah yang mewakili kumpulan orang awam sedang memberi hujahan bantahan



Pembantah yang mewakili kumpulan orang awam sedang memberi hujahan bantahan

Rajah II-63: Suruhanjaya Pilihan Raya bersama urus setia yang terlibat di dalam urusan Kajian Semula Persempadanan Bahagian-Bahagian Pilihan Raya bagi negeri Perak



NEGERI PAHANG

LATAR BELAKANG NEGERI PAHANG

Negeri Pahang yang dikenali juga sebagai Pahang Darul Makmur mempunyai keluasan kira-kira 35,695 km persegi²¹ dan merupakan negeri yang terbesar di Semenanjung Malaysia. Negeri ini bersempadan dengan negeri Kelantan, Terengganu dan Perak di sebelah utara yang dipisahkan oleh Banjaran Gunung Tahan serta hutan hujan tropika. Di samping itu, negeri ini turut bersempadan dengan negeri Johor di bahagian selatan yang dipisahkan oleh Sungai Endau sepanjang 185.49 km⁹ selain negeri Selangor dan Negeri Sembilan di sebelah barat.

Rajah II-64: Kedudukan negeri Pahang dalam peta Malaysia



Negeri Pahang terbahagi kepada 11 daerah pentadbiran iaitu Kuantan, Pekan, Raub, Temerloh, Bentong, Lipis, Jerantut, Cameron Highlands, Maran, Rompin dan Bera. Di samping itu, dari segi pentadbiran kerajaan tempatan negeri ini mempunyai 11 buah PBT yang mana tiga daripadanya berstatus Majlis Perbandaran manakala selebihnya berstatus Majlis Daerah. Selain itu, terdapat juga sebuah agensi yang diberikan peranan sebagai PBT (*Modified PBT*) iaitu Lembaga Pembangunan Tioman.

Kuantan yang terletak di Kuala Sungai Kuantan merupakan ibu negeri bagi Pahang. Bandar ini turut berperanan sebagai hab pembangunan sosial, ekonomi dan komersial bagi kawasan pantai timur Semenanjung Malaysia khususnya di bawah Zon Ekonomi Khas Wilayah Ekonomi Pantai Timur (ECER). Manakala, Pekan yang terletak lebih kurang 40 km daripada Kuantan pula merupakan Bandar Diraja bagi negeri Pahang.

Jadual II-25: Senarai daerah dan PBT di negeri Pahang

DAERAH	PBT
Kuantan	Majlis Perbandaran Kuala Kuantan
Pekan	Majlis Perbandaran Temerloh
Raub	Majlis Perbandaran Bentong
Temerloh	Majlis Daerah Cameron Highlands
Bentong	Majlis Daerah Jerantut
Lipis	Majlis Daerah Lipis
Jerantut	Majlis Daerah Maran
Cameron Highlands	Majlis Daerah Pekan
Maran	Majlis Daerah Raub
Rompin	Majlis Daerah Rompin
Bera	Majlis Daerah Bera

AGENSI DIBERI PERANAN PBT

Lembaga Pembangunan Tioman

Sumber: Portal Rasmi Kerajaan Negeri Pahang & Portal Rasmi Jabatan Kerajaan Tempatan, KPKT

Negeri Pahang mempunyai perhubungan jalan raya yang baik melalui rangkaian jalan raya persekutuan dan negeri serta Lebuhraya Karak dan Lebuhraya Pantai Timur (LPT) bagi

²¹ Maklumat anggaran keluasan negeri Pahang. Sumber: JUPEM

menghubungkan negeri ini dengan negeri-negeri lain di Semenanjung Malaysia. Terdapat juga jalan raya di sepanjang daerah Lipis yang menghubungkan Pahang dengan negeri Kelantan melalui daerah Gua Musang. Selain itu, rangkaian jalan kereta api yang bermula dari Gemas, Negeri Sembilan ke Gua Musang, Kelantan turut melalui daerah Mentakab, Temerloh, Jerantut dan Lipis di negeri ini. Pahang turut mempunyai sebuah pelabuhan yang berfungsi sebagai pelabuhan utama bagi bahagian pantai timur Semenanjung Malaysia iaitu Pelabuhan Kuantan serta sebuah lapangan terbang iaitu

Lapangan Terbang Sultan Ahmad Shah yang terletak 15 km dari bandar Kuantan.

Di samping itu, terdapat banyak tempat di negeri Pahang yang menjadi tumpuan pelancong tempatan mahupun luar negara untuk menikmati keindahan alam semulajadi dan aktiviti rekreasi. Antaranya adalah Taman Negara yang merupakan hutan hujan tropika tertua di dunia, Bukit Fraser, Cameron Highlands, Genting Highlands, Taman Rekreasi Bukit Gambang, Pantai Cherating, Pulau Tioman dan Pusat Konservasi Gajah Kebangsaan di Kuala Gandah.

Rajah II-65: Antara tempat-tempat tumpuan pelancong di negeri Pahang



Taman Negara



Bukit Fraser



Cameron Highlands



Cherating

KEADAAN GEOGRAFI NEGERI PAHANG

Keluasan negeri Pahang mencakupi 27% daripada keluasan Semenanjung Malaysia. Keluasan ini turut melibatkan kawasan pesisir pantai negeri Pahang sepanjang 210 km yang menghadap Laut China Selatan serta beberapa buah pulau termasuk Pulau Tioman yang boleh

dianggap antara tercantik di Semenanjung Malaysia. Sebahagian besar kawasan negeri Pahang terdiri daripada tanah tinggi meliputi Banjaran Titiwangsa dan Banjaran Tahan serta hutan hujan tropika. Berdasarkan maklumat yang diperolehi menerusi Rancangan Struktur Negeri Pahang Tahun 2002-2020 oleh Jabatan Pembangunan Bandar dan Desa Semenanjung

Malaysia, sebanyak 65.6% atau kira-kira 2.36 juta hektar daripada kawasan negeri Pahang merupakan kawasan hutan.

Puncak tertinggi di negeri Pahang adalah Gunung Tahan yang berketinggian 2,187 meter dari aras laut yang turut merupakan gunung tertinggi di Semenanjung Malaysia. Sungai Pahang sepanjang 486.57 km⁹ yang kaya dengan sumber protein terutamanya ikan air tawar daripada spesies Patin dan Tilapia pula merupakan sungai terpanjang di Semenanjung Malaysia. Negeri Pahang juga mempunyai tasik semulajadi yang terbesar di Malaysia iaitu Tasik Bera yang merangkumi keluasan 6,150 hektar selain sebuah lagi tasik semulajadi terkenal iaitu Tasik Chini yang telah dianugerahkan status Rizab Biosfera²² oleh UNESCO pada Mei 2009.

Kawasan pertanian di negeri Pahang dianggarkan mencakupi 992,594 hektar atau 27.7% dari keluasan negeri yang rata-ratanya digunakan untuk tanaman getah dan kelapa sawit. Pembukaan tanah yang luas oleh Lembaga Kemajuan Tanah Persekutuan (FELDA), Lembaga Penyatuan dan Pemulihan Tanah Persekutuan (FELCRA) dan Lembaga Kemajuan Wilayah seperti Jengka dan Pahang Tenggara telah mewujudkan ladang-ladang yang luas dan tersusun kepada para peneroka yang datang dari seluruh Semenanjung Malaysia ke negeri ini.

DEMOGRAFI PENDUDUK NEGERI PAHANG

Berdasarkan data yang dikeluarkan oleh Jabatan Perangkaan Malaysia, anggaran bilangan penduduk negeri Pahang pada tahun 2015 adalah seramai 1.61 juta orang⁵ berbanding dengan jumlah penduduk semasa kajian semula persempadanan pada tahun 2003 seramai 1.36 juta orang⁸. Ini menunjukkan bahawa jumlah penduduk di dalam negeri ini telah meningkat sebanyak 18.23% (247,900 orang) pada tahun 2015 dengan purata 45 orang bagi setiap km persegi. Majoriti populasi penduduk adalah terdiri dari kalangan tiga kaum utama di Malaysia iaitu Melayu Bumiputera (74.87%), diikuti kaum Cina (14.50%) dan India (4.01%).

Densiti dan taburan penduduk di negeri Pahang dilihat berkelompok mengikut zon. Daerah Lipis, Jerantut dan Cameron Highlands yang terletak di bahagian utara negeri Pahang mempunyai jumlah penduduk yang sedikit walaupun keluasan ketiga-tiga daerah tersebut yang meliputi keluasan seluas 13,391.16 km persegi mencakupi lebih 1/3 daripada luas keseluruhan negeri Pahang. Namun, keadaan bentuk muka bumi di daerah-daerah berkenaan terdiri daripada kawasan tanah tinggi yang diliputi oleh hutan hujan tropika. Kawasan barat negeri ini yang merangkumi daerah Bentong, Raub, Temerloh dan Bera pula mempunyai kepadatan penduduk yang sederhana kerana kawasan-kawasan ini banyak dimajukan dengan tanaman getah, kelapa sawit dan perindustrian. Kawasan yang mempunyai densiti penduduk paling tinggi adalah daerah Kuantan, Maran, Pekan dan Rompin yang terletak di bahagian timur negeri Pahang kerana ia merupakan kawasan yang padat dengan pembangunan.

Sebagai salah sebuah negeri di pantai timur yang berasaskan pertanian sebagai kegiatan ekonomi yang utama, negeri Pahang tidak menarik minat kaum-kaum lain kecuali kaum Melayu untuk tinggal di negeri ini sungguhpun keadaan ini telah berubah dengan adanya usaha-usaha mempelbagaikan punca hasil dan aktiviti ekonomi serta kemajuan yang jelas kelihatan dalam pelbagai sektor.

Masyarakat Melayu yang kebanyakannya terdiri dikalangan petani dan nelayan tinggal di kawasan luar bandar. Masyarakat Cina pula sinonim dengan aktiviti perniagaan yang lazimnya tinggal di bandar-bandar di seluruh negeri Pahang. Namun demikian terdapat masyarakat Cina yang mengusahakan kebun dan ladang serta hasil pertanian lain di kawasan luar bandar. Mereka tinggal secara berkelompok di merata tempat sekitar daerah Bentong, Raub dan Temerloh. Mereka merupakan petani-petani yang dikumpulkan untuk tinggal dalam kawasan Kampung Baru semasa darurat antara tahun 1948 hingga 1960. Mereka kekal hidup di kawasan-kawasan berkenaan hingga ke hari ini.

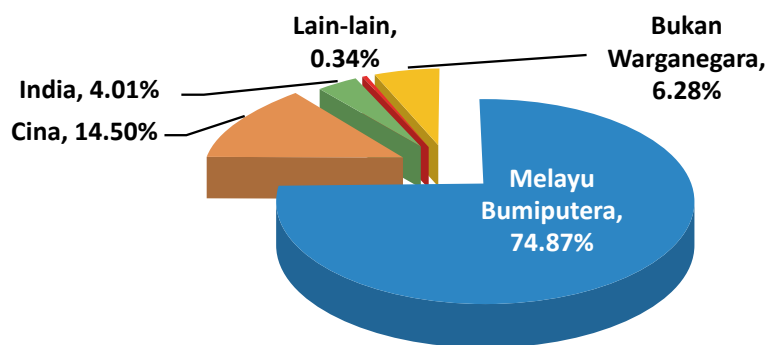
²² Rizab Biosfera Tasik Chini merupakan gabungan ekosistem tanah bench air tawar tropika dan hutan hujan tropika tanah pamah dipterokarpa. Sebanyak 669 tapak dari 120 buah negara telah diberikan status ini oleh UNESCO

Jadual II-26: Pecahan penduduk negeri Pahang mengikut kaum pada tahun 2015

KAUM	BILANGAN PENDUDUK ('000)	PERATUS (%)
Melayu Bumiputera	1,203.8	74.87%
Cina	233.1	14.50%
India	64.5	4.01%
Lain-lain	5.4	0.34%
Bukan Warganegara	101.0	6.28%
JUMLAH	1,607.9*	100%

Sumber: 2015 Population Quick Info, Jabatan Perangkaan Malaysia

*Nota: Hasil tambah mungkin berbeza kerana pembundaran

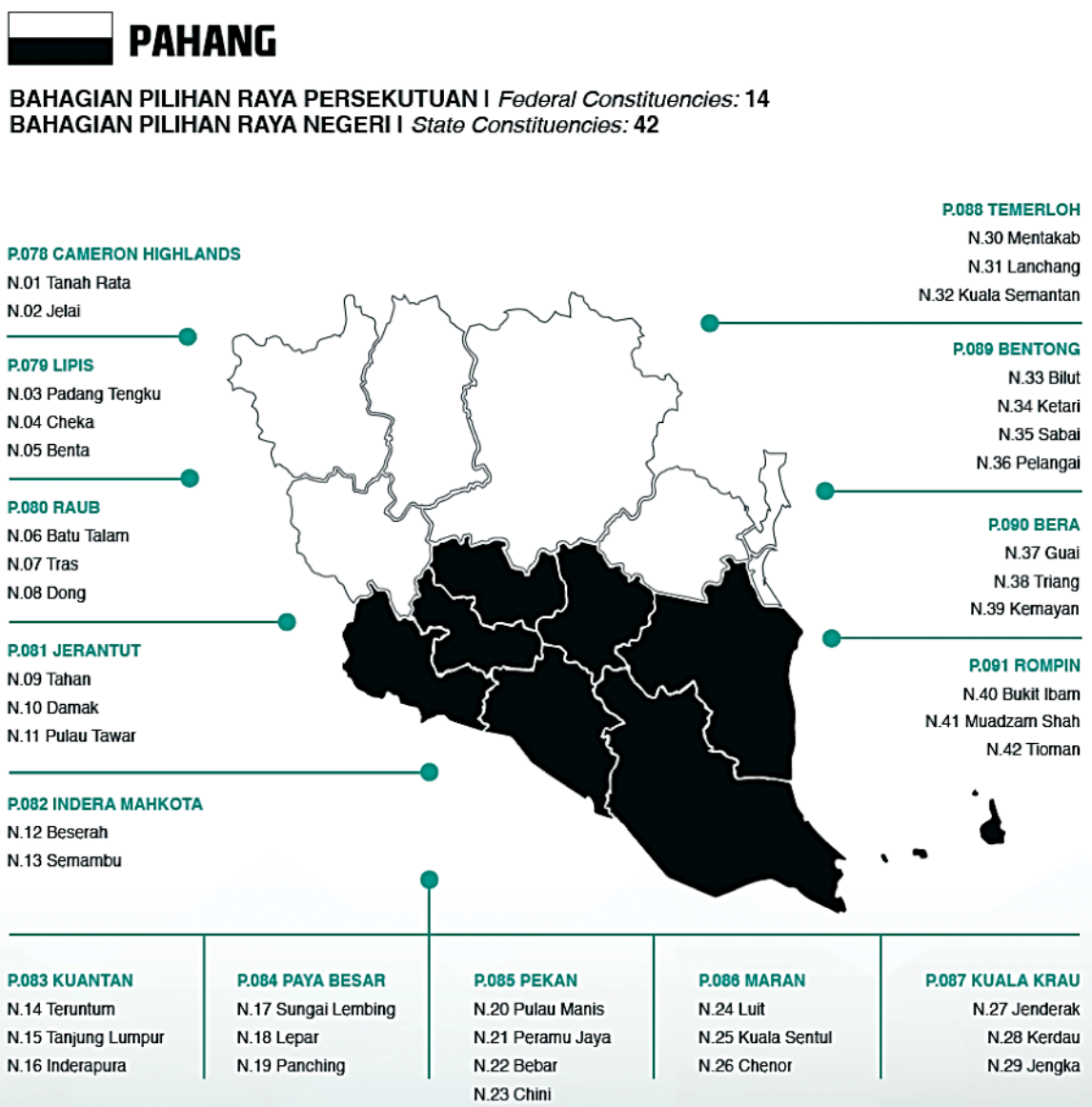
Rajah II-66: Peratus penduduk di negeri Pahang mengikut kaum

Sumber: 2015 Population Quick Info, Jabatan Perangkaan Malaysia

LATAR BELAKANG URUSAN KAJIAN SEMULA PERSEMPADANAN BAHAGIAN-BAHAGIAN PILIHAN RAYA BAGI NEGERI PAHANG TAHUN 2017

Urusan Kajian Semula Persempadanan Bahagian-Bahagian Pilihan Raya bagi Negeri-Negeri Tanah Melayu pada tahun 2003 telah memperuntukkan

tambahan sebanyak tiga Bahagian Pilihan Raya Persekutuan dan empat Bahagian Pilihan Raya Negeri kepada negeri Pahang yang menjadikan jumlah keseluruhan adalah 14 Bahagian Pilihan Raya Persekutuan dan 42 Bahagian Pilihan Raya Negeri. Kesemua bahagian pilihan raya ini telah digunakan di dalam PRU Ke-11 pada tahun 2004, PRU Ke-12 pada tahun 2008 dan PRU Ke-13 pada tahun 2013.

Rajah II-67: Bahagian-bahagian pilihan raya sedia ada di negeri Pahang


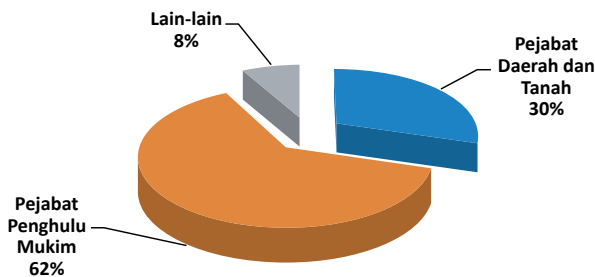
Jumlah pemilih bagi negeri Pahang telah mengalami peningkatan sebanyak 33.5% iaitu seramai 185,702 orang sejak urusan kajian semula persempadanan yang terakhir dijalankan pada tahun 2003 iaitu daripada 554,321 orang¹⁰ kepada 740,023 orang³ pada tahun 2015. Dari segi pembahagian kawasan pilihan raya, kriteria yang digunakan dalam menentukan bilangan pemilih adalah mengikut keadaan-keadaan yang terdapat di kawasan berkenaan seperti tidak memisahkan hubungan tempatan serta penggunaan sempadan yang jelas. Sebagai sebuah negeri yang luas dengan sebahagian besar mencakupi kawasan berbukit bukau yang diliputi hutan belantara, maka dapat dilihat

bahawa bilangan bahagian pilihan raya yang diperuntukkan kepada kawasan padat penduduk adalah lebih banyak berbanding dengan bahagian pilihan raya yang berdensiti rendah. SPR juga sedaya-upaya menyeimbangkan faktor jurang bilangan pemilih dengan luas kawasan meskipun wujud halangan dari segi faktor demografi dan bentuk muka bumi yang pelbagai antara satu kawasan dengan satu kawasan yang lain. Oleh itu, syor kajian semula persempadanan bagi negeri Pahang pada kali ini dilihat menepati kehendak representasi bersesuaian dengan keadaan geografi dan demografi penduduk di negeri ini.

PAMERAN, REPRESENTASI DAN SIASATAN TEMPATAN KALI PERTAMA

Pameran kali pertama syor kajian semula persempadanan bagi negeri Pahang telah dilaksanakan mulai 15 September hingga 14 Oktober 2016. Sebanyak 37 tempat pemeriksaan telah digunakan semasa pameran yang rata-rata melibatkan penggunaan premis Pejabat Daerah dan Tanah dan Pejabat Penghulu Mukim.

Rajah II-68: Bilangan tempat pemeriksaan Syor Persempadanan kali pertama bagi negeri Pahang



Jadual II-27: Senarai tempat pemeriksaan Syor Persempadanan kali pertama bagi negeri Pahang

BAHAGIAN PILIHAN RAYA PERSEKUTUAN	TEMPAT PEMERIKSAAN
P.078 Cameron Highlands	Pejabat Daerah dan Tanah Cameron Highlands Pejabat Penghulu Mukim Jelai
P.079 Lipis	Pejabat Daerah dan Tanah Lipis Pejabat Penghulu Mukim Gua Pejabat Penghulu Mukim Budu
P.080 Raub	Pejabat Penghulu Mukim Batu Talam Pejabat Daerah dan Tanah Raub Pejabat Penghulu Mukim Dong
P.081 Jerantut	Pejabat Daerah dan Tanah Jerantut Pejabat Penghulu Mukim Hulu Cheka Pejabat Penghulu Mukim Pulau Tawar

BAHAGIAN PILIHAN RAYA PERSEKUTUAN	TEMPAT PEMERIKSAAN
P.082 Indera Mahkota	Pejabat Penghulu Mukim Beserah Pejabat Daerah dan Tanah Kuantan
P.083 Kuantan	Pejabat Pilihan Raya Negeri Pahang Kompleks Penghulu Mukim Penor
P.084 Paya Besar	Pejabat Unit Pengurusan Gambang Pejabat Penghulu Mukim Kuala Kuantan 2
P.085 Pekan	Balai Polis Paloh Hinai Pejabat Daerah dan Tanah Pekan Pejabat Penghulu Mukim Penyor 1
P.086 Maran	Pejabat Daerah dan Tanah Maran Pejabat Penghulu Mukim Chenor (Jengka/Kuala Sentul) Pejabat Penghulu Mukim Chenor (Bandar) Pejabat Penghulu Mukim Chenor (Jengka/Bandar)
P.087 Kuala Krau	Pejabat Penghulu Mukim Jenderak 1 Pejabat Penghulu Mukim Kerdu Pejabat Penghulu Mukim Bangau
P.088 Temerloh	Pejabat Penghulu Mukim Mentakab II Pejabat Penghulu Mukim Semantan II Pejabat Daerah dan Tanah Temerloh
P.089 Bentong	Pejabat Daerah dan Tanah Bentong Pejabat Penghulu Mukim Sabai Pejabat Penghulu Mukim Pelangai
P.090 Bera	Pejabat Daerah dan Tanah Bera Pejabat Penghulu Mukim Bera 1
P.091 Rompin	Pejabat Penghulu Mukim Keratong II Pejabat Daerah dan Tanah Rompin

Rajah II-69: Pameran kali pertama Syor Persempadanan dan Rang Pelan Bahagian Pilihan Raya di negeri Pahang



Sepanjang tempoh pameran kali pertama tersebut, sebanyak 49 representasi telah diterima oleh SPR yang terdiri daripada Kerajaan Negeri Pahang, PBT dan sekumpulan 100 atau lebih orang awam yang membangkitkan perkara-perkara berikut:

- (i) Pemindahan DM ke dalam bahagian pilihan raya tertentu yang dianggap tidak sesuai;
- (ii) Bantahan ke atas pemindahan bahagian pilihan raya tertentu;
- (iii) Mengemukakan cadangan untuk memindahkan DM tertentu ke suatu bahagian pilihan raya yang lain; dan
- (iv) Mengemukakan cadangan untuk meminda nama bahagian pilihan raya tertentu.

Kesemua representasi tersebut telah disemak berdasarkan peruntukan Seksyen 5, Bahagian II, Jadual Ketiga Belas, Perlembagaan Persekutuan dan SPR bersetuju bahawa:

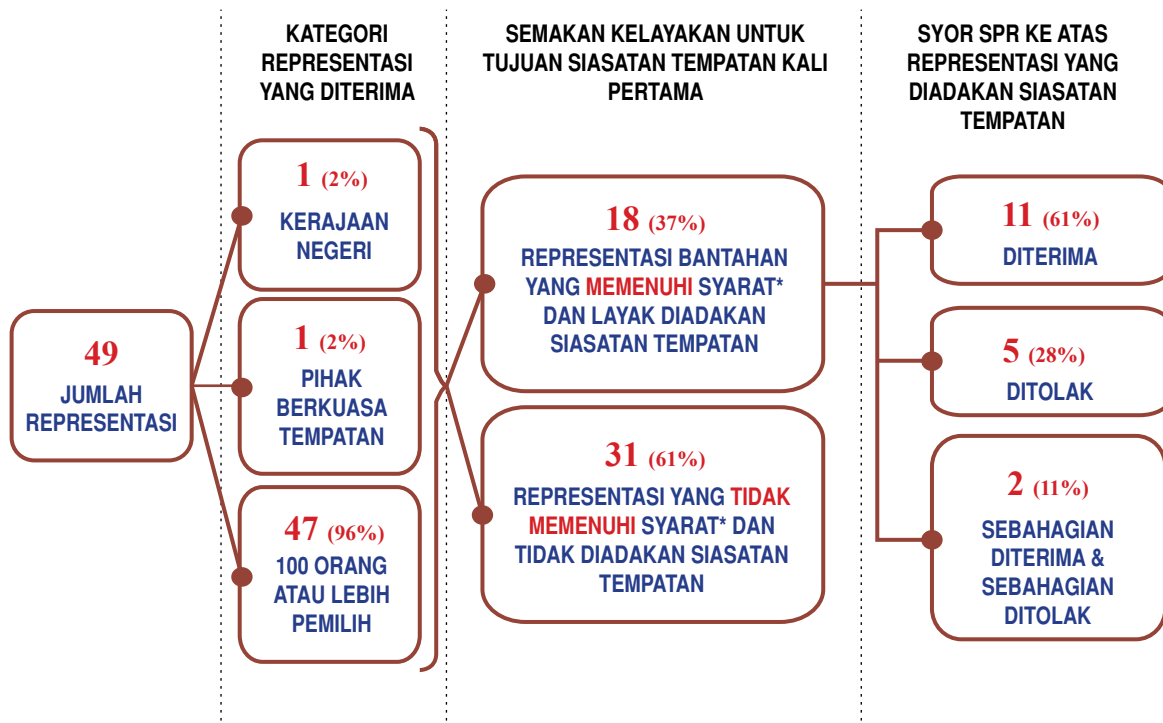
- (i) 18 representasi bantahan adalah memenuhi syarat Seksyen 5, Bahagian II, Jadual Ketiga Belas, Perlembagaan Persekutuan dan layak untuk diadakan siasatan tempatan; dan
- (ii) 31 representasi adalah tidak memenuhi syarat Seksyen 5, Bahagian II, Jadual Ketiga Belas, Perlembagaan Persekutuan dan tidak layak untuk diadakan siasatan tempatan.

Berdasarkan penjelasan yang diberikan oleh pihak pembantah semasa siasatan tempatan kali pertama bagi negeri Pahang yang telah diadakan pada 14 hingga 15 November 2016, SPR telah meneliti dan membuat pertimbangan ke atas setiap representasi bantahan berdasarkan peruntukan Seksyen 2, Bahagian II, Jadual Ketiga Belas, Perlembagaan Persekutuan serta faktor-faktor lain sepertimana di dalam Rajah 4-4 (muka surat 42). Dalam hal ini, SPR bersetuju bahawa:

- (i) 11 representasi bantahan adalah diterima;
- (ii) 5 representasi bantahan adalah ditolak; dan
- (iii) 2 representasi bantahan pula sebahagiannya adalah diterima dan sebahagiannya adalah ditolak.

Manakala, baki 31 representasi bantahan yang tidak layak untuk diadakan siasatan tempatan pula mengemukakan bantahan yang sama sepertimana bantahan yang didengar semasa prosiding siasatan tempatan kali pertama tersebut. Justifikasi pertimbangan SPR bagi setiap representasi bantahan yang diadakan siasatan tempatan kali pertama bagi negeri Pahang adalah seperti di **LAMPIRAN VI (Jilid 2)**.

Rajah II-70: Ringkasan jumlah bantahan yang diterima sepanjang tempoh pameran kali pertama Syor Persempadanan bagi negeri Pahang



* syarat untuk layak diadakan siasatan tempatan sepertimana yang diperuntukkan oleh Seksyen 5, Bahagian II, Jadual Ketiga Belas, Perlembagaan Persekutuan.

Rajah II-71: Suasana siasatan tempatan kali pertama di negeri Pahang



Wakil jurucakap pembantah mengangkat sumpah sebelum memberikan penjelasan mengenai bantahan yang dikemukakan

Laporan Kajian Semula Persempadanan

Mengenai Syor-Syor Yang Dicadangkan Bagi Bahagian-Bahagian Pilihan Raya Persekutuan Dan Negeri Di Dalam Negeri-Negeri Tanah Melayu Kali Keenam Tahun 2018



Wakil jurucakap pembantah mengangkat sumpah sebelum memberikan penjelasan mengenai bantahan yang dikemukakan



Wakil jurucakap pembantah memberikan penerangan mengenai bantahan yang dikemukakan



Wakil jurucakap pembantah memberikan penerangan mengenai bantahan yang dikemukakan



Pembantah bersiap sedia sebelum prosiding siasatan tempatan dimulakan



Urus setia yang terlibat dalam prosiding siasatan tempatan

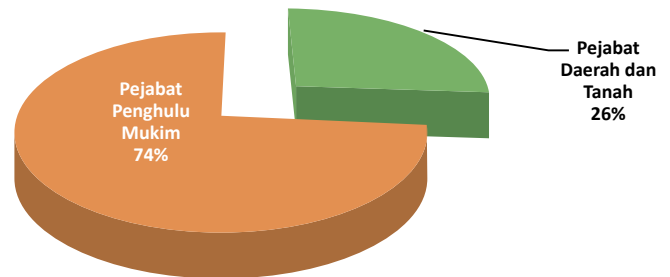


Suruhanjaya Pilihan Raya meneliti dokumen yang dikemukakan pembantah sebelum prosiding dimulakan

PAMERAN, REPRESENTASI DAN SIASATAN TEMPATAN KALI KEDUA

SPR telah menyemak semula dan membuat beberapa perubahan ke atas Syor Persempadanan Negeri Pahang berdasarkan penjelasan dan hasil yang diperolehi daripada siasatan tempatan kali pertama. Syor tersebut telah dipamerkan buat kali kedua mulai 8 Mac hingga 7 April 2017. Hanya 19 tempat pemeriksaan yang melibatkan penggunaan premis Pejabat Daerah dan Tanah dan Pejabat Penghulu Mukim digunakan pada pameran tersebut.

Rajah II-72: Bilangan tempat pemeriksaan kali kedua bagi negeri Pahang



Jadual II-28: Senarai tempat pemeriksaan Syor Persempadanan kali kedua bagi negeri Pahang

BAHAGIAN PILIHAN RAYA PERSEKUTUAN	TEMPAT PEMERIKSAAN
P.080 Raub	Pejabat Penghulu Mukim Batu Talam Pejabat Daerah dan Tanah Raub Pejabat Penghulu Mukim Dong
P.081 Jerantut	Pejabat Daerah dan Tanah Jerantut Pejabat Penghulu Mukim Hulu Cheka Pejabat Penghulu Mukim Pulau Tawar
P.086 Maran	Pejabat Daerah dan Tanah Maran Pejabat Penghulu Mukim Chenor (Jengka/ Kuala Sentul) Pejabat Penghulu Mukim Chenor (Bandar) Pejabat Penghulu Mukim Chenor (Jengka/ Bandar)

BAHAGIAN PILIHAN RAYA PERSEKUTUAN	TEMPAT PEMERIKSAAN
P.087 Kuala Krau	Pejabat Penghulu Mukim Jenderak 1 Pejabat Penghulu Mukim Kerdu Pejabat Penghulu Mukim Bangau
P.088 Temerloh	Pejabat Penghulu Mukim Mentakab II Pejabat Penghulu Mukim Semantan II Pejabat Daerah dan Tanah Temerloh
P.089 Bentong	Pejabat Daerah dan Tanah Bentong Pejabat Penghulu Mukim Sabai Pejabat Penghulu Mukim Pelangai

Rajah II-73: Pameran kali kedua Syor Persempadanan dan Rang Pelan Bahagian Pilihan Raya di negeri Pahang



Sebanyak 10 representasi telah diterima oleh SPR sepanjang tempoh pameran kali kedua Syor Persempadanan dijalankan. Representasi yang mewakili kerajaan negeri dan sekumpulan 100 atau lebih orang awam tersebut membangkitkan akan perkara-perkara yang berikut:

- (i) Pemindahan DM ke dalam bahagian pilihan raya tertentu yang dianggap tidak sesuai;
- (ii) Bantahan ke atas bahagian pilihan raya tertentu yang tersentuh oleh Syor Persempadanan; dan
- (iii) Mengemukakan cadangan untuk memindahkan DM tertentu ke suatu bahagian pilihan raya yang lain.

Berdasarkan semakan dan peruntukan Seksyen 5, Bahagian II, Jadual Ketiga Belas, Perlembagaan Persekutuan, SPR telah bersetuju bahawa:

- (i) 7 representasi bantahan adalah memenuhi syarat Seksyen 5, Bahagian II, Jadual Ketiga Belas, Perlembagaan Persekutuan dan layak untuk diadakan siasatan tempatan; dan
- (ii) 3 representasi adalah tidak memenuhi syarat Seksyen 5, Bahagian II, Jadual Ketiga Belas, Perlembagaan Persekutuan dan tidak layak untuk diadakan siasatan tempatan.

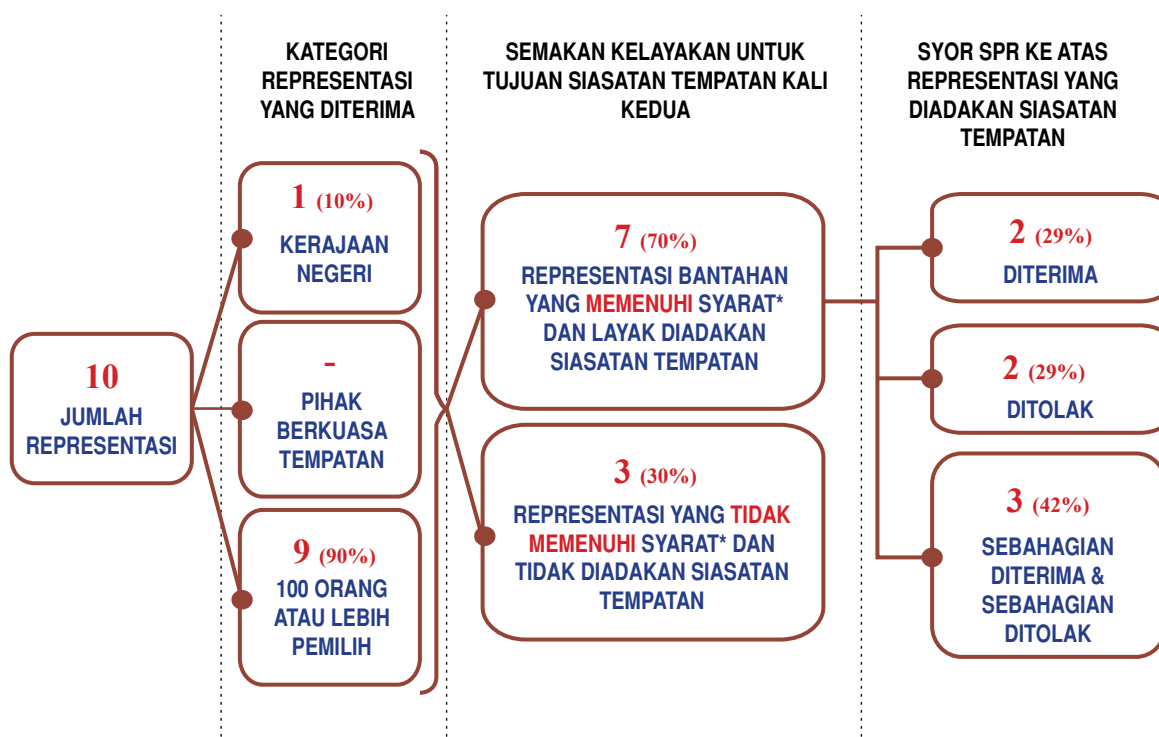
Siasatan tempatan kali kedua telah diadakan pada 20 April 2017 bagi mendengar penjelasan daripada pembantah mengenai representasi yang dikemukakan dan SPR telah membuat pertimbangan bahawa:

- (i) 2 representasi bantahan adalah diterima;
- (ii) 2 representasi bantahan adalah ditolak; dan
- (iii) 3 representasi bantahan pula sebahagiannya adalah diterima dan sebahagiannya adalah ditolak.

Justifikasi pertimbangan SPR bagi setiap representasi bantahan yang diadakan pada siasatan tempatan kali kedua bagi negeri Pahang adalah seperti di **LAMPIRAN VIII (Jilid 2)**. Manakala, baki tiga representasi yang tidak layak untuk diadakan siasatan tempatan tidak dipertimbangkan kerana tidak menepati prinsip-prinsip yang diperuntukkan di dalam Perlembagaan Persekutuan.

Syor Persempadanan bagi negeri Pahang telah disemak semula berdasarkan hasil prosiding siasatan tempatan kali kedua dan syor akhir adalah seperti di **LAMPIRAN III** dan **LAMPIRAN IV**.

Rajah II-74: Ringkasan jumlah bantahan yang diterima sepanjang tempoh pameran kali kedua Syor Persempadanan bagi negeri Pahang



* syarat untuk layak diadakan siasatan tempatan sepertimana yang diperuntukkan oleh Seksyen 5, Bahagian II, Jadual Ketiga Belas, Perlembagaan Persekutuan.

Rajah II-75: Suasana siasatan tempatan kali kedua di negeri Pahang



Wakil jurucakap pembantah mengangkat sumpah sebelum memberikan penjelasan mengenai bantahan yang dikemukakan

Laporan Kajian Semula Persempadanan

Mengenai Syor-Syor Yang Dicadangkan Bagi Bahagian-Bahagian Pilihan Raya Persekutuan Dan Negeri Di Dalam Negeri-Negeri Tanah Melayu Kali Keenam Tahun 2018



Wakil jurucakap pembantah mengangkat sumpah sebelum memberikan penjelasan mengenai bantahan yang dikemukakan



Wakil jurucakap pembantah memberikan penjelasan mengenai bantahan yang dikemukakan



Pembantah-pembantah lain yang hadir semasa sesi prosiding siasatan tempatan



Urus setia yang terlibat dalam prosiding siasatan tempatan



Suruhanjaya Pilihan Raya meneliti penjelasan yang diberikan oleh wakil jurucakap pembantah



Urus setia pembaca kes

Rajah II-76: Suruhanjaya Pilihan Raya bersama urus setia yang terlibat di dalam urusan Kajian Semula Persempadanan Bahagian-Bahagian Pilihan Raya bagi negeri Pahang



NEGERI SELANGOR

LATAR BELAKANG NEGERI SELANGOR

Negeri Selangor dengan keluasan muka buminya kira-kira 8,059 km persegi²³ terletak di tengah-tengah bahagian pantai barat Semenanjung Malaysia. Negeri yang mengelilingi ibu negara Malaysia ini boleh dianggap sebagai negeri yang termaju di Malaysia. Pertumbuhan ekonomi dan bilangan penduduknya yang begitu pesat mengatasi negeri-negeri lain lebih-lebih lagi dengan adanya pelabuhan antarabangsa, lapangan terbang antarabangsa dan rangkaian jalan raya serta lebuh raya yang baik merentasi seluruh ceruk rantau negeri ini. Pembangunan mampan di negeri ini secara tidak langsung telah membentuk satu masyarakat yang maju.

Dari segi kedudukan, negeri Selangor bersempadan dengan negeri Perak di sebelah utara yang dipisahkan oleh Sungai Bernam. Manakala di sebelah selatan pula, negeri ini berjiran dengan Negeri Sembilan yang disempadankan oleh Sungai Sepang dan berjiran dengan negeri Pahang di sebelah timur yang dipisahkan oleh Banjaran Titiwangsa.

Rajah II-77: Kedudukan negeri Selangor dalam peta Malaysia



Negeri Selangor terbahagi kepada sembilan daerah pentadbiran iaitu Petaling, Klang, Gombak, Hulu Langat, Sepang, Kuala Langat, Kuala Selangor, Hulu Selangor dan Sabak Bernam. Selain itu, ia juga mempunyai 12 buah PBT yang terdiri daripada dua Majlis Bandaraya, enam Majlis

Perbandaran dan empat Majlis Daerah. Shah Alam merupakan ibu negeri bagi Selangor yang juga merupakan bandar raya pertama di negeri ini. Bandar Klang yang terletak kira-kira 11 km dari Shah Alam pula merupakan Bandar Diraja bagi negeri Selangor yang turut menempatkan tempat bersemayam rasmi Sultan Selangor iaitu Istana Alam Shah. Selain itu, bandar utama yang lain adalah Petaling Jaya yang telah diiktiraf sebagai bandar raya kedua di negeri Selangor pada 20 Jun 2006. Pengiktirafan ini menjadikan negeri Selangor mempunyai lebih daripada satu bandar raya selain negeri Sarawak. Negeri Selangor juga merupakan sebuah negeri yang mempunyai bandar terbanyak di Malaysia disebabkan oleh pembangunan pesat serta arus pemodenan di kawasan Lembah Klang.

Jadual II-29: Senarai daerah di dalam negeri Selangor

BIL.	DAERAH
1.	Petaling
2.	Klang
3.	Gombak
4.	Hulu Langat
5.	Sepang
6.	Kuala Langat
7.	Kuala Selangor
8.	Hulu Selangor
9.	Sabak Bernam

Jadual II-30: Senarai PBT di dalam negeri Selangor

KATEGORI PBT	NAMA PBT
Majlis Bandaraya	Majlis Bandaraya Shah Alam
	Majlis Bandaraya Petaling Jaya
Majlis Perbandaran	Majlis Perbandaran Ampang Jaya
	Majlis Perbandaran Kajang
	Majlis Perbandaran Klang
	Majlis Perbandaran Selayang
	Majlis Perbandaran Subang Jaya
	Majlis Perbandaran Sepang
Majlis Daerah	Majlis Daerah Hulu Selangor
	Majlis Daerah Kuala Langat
	Majlis Daerah Kuala Selangor
	Majlis Daerah Sabak Bernam

²³ Maklumat anggaran keluasan negeri Selangor. Sumber: JUPEM.

Sepertimana negeri-negeri lain, Selangor juga menawarkan pelbagai tempat pelancongan sama ada yang berkaitan dengan alam semula jadi seperti Taman Alam Kuala Selangor, Kelip-Kelip Kampung Kuantan di Kuala Selangor, Pantai Bagan Lalang dan Sungai Congkak, mahupun taman rekreasi atau taman tema moden seperti i-City Shah Alam dan Taman Sukan Esktrem Shah Alam. Tempat-tempat ini secara tidak langsung telah membantu melonjakkan lagi ekonomi penduduk di sekitar kawasan tersebut.

Rajah II-78: Antara tempat menarik di negeri Selangor



Pantai Bagan Lalang



i-City Shah Alam

Semua kawasan dan daerah di negeri Selangor dihubungkan oleh rangkaian jalan raya dan lebuh raya yang baik dan secara tidak langsung telah memudahkan pergerakan penduduk dan menggalakkan pertumbuhan ekonomi di dalam negeri ini. Berdasarkan Laporan Tinjauan Kajian Rancangan Struktur Negeri Selangor 2035 yang dikeluarkan oleh Jabatan Perancangan Bandar dan Desa Negeri Selangor, rangkaian jalan persekutuan di dalam negeri ini adalah sepanjang 874.95 km merangkumi 9 laluan

persekutuan dan rangkaian jalan negeri pula adalah sepanjang 4,276.7 km merangkumi 18 laluan negeri utama dan 26 laluan negeri yang lain. Di samping itu, terdapat 21 buah lebuh raya yang sedang beroperasi yang menghubungkan bandar-bandar dan kawasan penempatan utama antaranya Lebuh Raya Damansara-Puchong, Lebuh Raya Cheras-Kajang dan Lebuh Raya Duta-Ulu Klang. Selain daripada menghubungkan kawasan-kawasan di dalam negeri Selangor, kesemua rangkaian jalan raya dan lebuh raya ini turut menghubungkan penduduk dengan negeri-negeri lain iaitu Negeri Sembilan, W.P. Kuala Lumpur, W.P. Putrajaya, Perak dan Pahang.

Pelbagai kemudahan pengangkutan awam mesra pengguna turut disediakan seiring dengan pembangunan pesat negeri ini yang bertujuan untuk memudahkan penjaan aktiviti yang menyumbang ke arah pertumbuhan ekonomi. Pengangkutan awam di negeri Selangor terbahagi kepada 3 kategori iaitu pengangkutan darat seperti perkhidmatan bas, teksi dan rel, pangangkutan air di kawasan Pelabuhan Klang dan pengangkutan udara yang disediakan di Lapangan Terbang Antarabangsa Kuala Lumpur, Sepang dan Lapangan Terbang Sultan Abdul Aziz Shah, Subang.

Rajah II-79: Antara kemudahan pengangkutan awam di negeri Selangor



Pelabuhan Klang



Lapangan Terbang Sultan Abdul Aziz Shah

KEADAAN GEOGRAFI NEGERI SELANGOR

Keluasan negeri Selangor adalah kira-kira 6.1% daripada jumlah keluasan Semenanjung Malaysia dengan pesisir pantai sepanjang 354 km yang menghadap Selat Melaka. Selain daripada Sungai Bernam dan Sungai Sepang yang menjadi sempadan antara negeri ini dengan negeri Perak dan Negeri Sembilan, terdapat juga beberapa sungai lain iaitu Sungai Langat (184.88 km), Sungai Selangor (136.32 km), Sungai Klang (113.58 km), Sungai Tenggi (66.28 km) dan Sungai Buloh (49.71 km)⁹.

Selain daripada tanah tinggi yang berselari dengan Banjaran Titiwangsa yang merentasi kawasan tengah negeri ini dari utara ke selatan, sebahagian besar kawasan terdiri daripada tanah datar dan lembah yang subur. Kawasan-kawasan persisiran pantai di bahagian barat negeri ini sesuai untuk aktiviti pertanian. Hampir seluruh daerah yang besar seperti Sabak Bernam dan Kuala Selangor dimajukan sebagai kawasan pertanian khususnya penanaman kelapa, kelapa sawit dan sawah padi.

Sementara itu, di selatan negeri ini terdapat ladang-ladang getah dan kelapa sawit khususnya di daerah Kuala Langat dan Sepang. Daerah Hulu Selangor juga turut mempunyai ladang-ladang yang luas walaupun ia merupakan kawasan tanah yang lebih tinggi disebabkan oleh Banjaran Titiwangsa. Manakala daerah-daerah lain seperti Petaling, Gombak, Klang dan Hulu Langat pula lebih cenderung ke arah kawasan perindustrian maju khususnya di Petaling Jaya, Shah Alam, Cheras, Bangi, Sungai Way, Ampang dan Klang. Di samping itu, terdapat juga pusat-pusat perindustrian berat dan ringan antaranya di kawasan luar bandar seperti Teluk Panglima Garang, Banting, Rawang dan Sungai Buloh.

DEMOGRAFI PENDUDUK NEGERI SELANGOR

Berdasarkan data yang dikeluarkan oleh Jabatan Perangkaan Malaysia, anggaran penduduk di negeri Selangor bagi tahun 2015 adalah seramai 6.178 juta orang⁵ iaitu peningkatan sebanyak 34.97% (1.6 juta orang) berbanding jumlah penduduk semasa urusan kajian semula persempadanan yang dijalankan pada tahun 2003 iaitu seramai 4.577 juta orang⁸. Ini bermakna, negeri Selangor mempunyai jumlah penduduk

yang paling tinggi di seluruh Malaysia dengan purata taburan penduduk seramai 767 orang bagi setiap km persegi.

Seperti negeri-negeri lain di pantai barat Semenanjung Malaysia, Selangor dihuni oleh masyarakat pelbagai kaum, agama dan adat resam. Majoriti penduduk di negeri ini adalah terdiri daripada 52.65% kaum Melayu Bumiputera, 24.79% kaum Cina dan 11.58% adalah kaum India. Manakala, lain-lain kaum minoriti pula masing-masing hanya 0.7% dan penduduk bukan warganegara sebanyak 10.27% daripada keseluruhan bilangan penduduk negeri Selangor pada tahun 2015.

Peningkatan jumlah penduduk yang tinggi di negeri ini disebabkan oleh kemajuan pesat pelbagai sektor ekonomi khususnya sektor perindustrian yang secara tidak langsung membuka peluang pekerjaan kepada penduduk dari luar negeri ini untuk berhijrah ke negeri ini. Jumlah penduduk di Lembah Klang dianggarkan melebihi penduduk bagi tiap-tiap negeri pantai timur seperti Kelantan dan Terengganu. Kebanyakan penduduk tertumpu di sekitar kawasan perindustrian iaitu daerah Petaling, Gombak dan Klang yang merangkumi kira-kira 2/3 daripada jumlah keseluruhan penduduk di negeri Selangor. Berdasarkan data Banci Penduduk dan Perumahan Malaysia tahun 2010 yang disediakan oleh Jabatan Perangkaan Malaysia, daerah Petaling adalah ketiga paling tinggi dari segi densiti penduduk bagi setiap km persegi iaitu seramai 3,524 orang. Oleh yang demikian, terdapat banyak kediaman yang sedang dibangunkan untuk menampung jumlah penduduk yang semakin ramai.

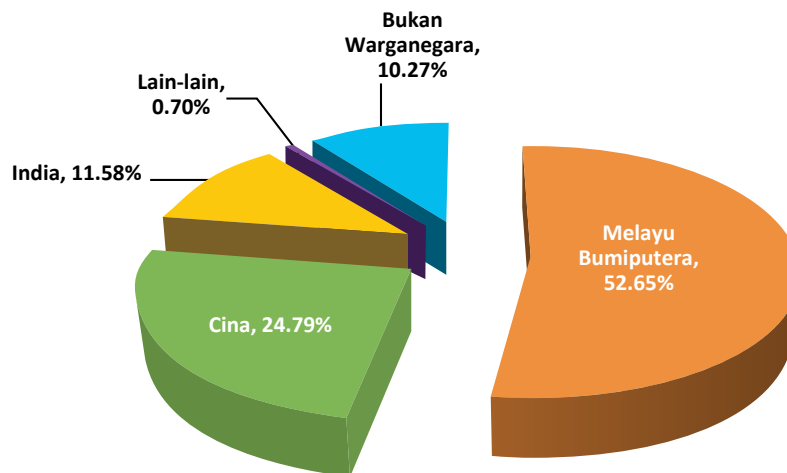
Jadual II-31: Pecahan penduduk negeri Selangor mengikut kaum pada tahun 2015

KAUM	BILANGAN PENDUDUK ('000)	PERATUS (%)
Melayu Bumiputera	3,252.9	52.65%
Cina	1,531.7	24.79%
India	715.5	11.58%
Lain-lain	43.4	0.70%
Bukan Warganegara	634.5	10.27%
JUMLAH	6,178.0*	100%

Sumber: 2015 Population Quick info, Jabatan Perangkaan Malaysia

*Nota: Hasil tambah mungkin berbeza kerana pembundaran

Rajah II-80: Peratus penduduk di negeri Selangor mengikut kaum



Sumber: 2015 Population Quick info, Jabatan Perangkaan Malaysia

LATAR BELAKANG URUSAN KAJIAN SEMULA PERSEMPADANAN BAHAGIAN-BAHAGIAN PILIHAN RAYA BAGI NEGERI SELANGOR TAHUN 2017

Urusan Kajian Semula Persempadanan Bahagian-Bahagian Pilihan Raya bagi Negeri-Negeri Tanah Melayu pada tahun 2003 telah memperuntukkan tambahan sebanyak 5 Bahagian Pilihan Raya Persekutuan dan 8 Bahagian Pilihan Raya Negeri kepada negeri Selangor yang menjadikan bilangan keseluruhan bertambah menjadi 22 Bahagian Pilihan Raya Persekutuan dan 56 Bahagian Pilihan Raya Negeri. Kesemua bahagian-bahagian pilihan raya ini telah diguna pakai sejak PRU ke-11 pada tahun 2004 sehingga PRU ke-13 pada tahun 2013.

Jumlah pemilih dalam negeri Selangor yang terlibat dalam urusan kajian semula persempadanan pada kali ini adalah seramai 2,078,311 orang³ iaitu peningkatan sebanyak 51.8% berbanding dengan jumlah pemilih semasa kajian yang dijalankan pada tahun 2003 iaitu seramai 1,368,693 orang pemilih¹⁰. Ini bermakna, negeri Selangor mempunyai bilangan pemilih yang paling ramai di dalam Malaysia iaitu kira-kira 18% daripada jumlah keseluruhan pemilih.

SPR telah mengkaji dan mendapati bahawa tiada perubahan bilangan bahagian-bahagian pilihan raya bagi negeri Selangor pada urusan kajian semula persempadanan pada kali ini. Walau bagaimanapun, terdapat pindaan sempadan yang dilaksanakan ke atas hampir kesemua bahagian-bahagian pilihan raya kecuali Bahagian Pilihan Raya Persekutuan P.092 Sabak Bernam, P.093 Sungai Besar, P.094 Hulu Selangor dan P.113 Sepang. Antara perkara-perkara yang dipertimbangkan semasa pembahagian bahagian pilihan raya bagi negeri ini adalah peningkatan bilangan penduduk dan pemilih yang tinggi khususnya di kawasan bandar sejak urusan kajian semula persempadanan yang terakhir pada tahun 2003. Selain itu, SPR juga seboleh-bolehnya mengurangkan bilangan PBT dalam satu-satu bahagian pilihan raya bagi memudahkan urusan perjalanan pilihan raya contohnya di Bahagian Pilihan Raya Persekutuan P.108 Shah Alam yang pada masa ini melibatkan kawasan tiga PBT iaitu Majlis Bandaraya Shah Alam, Majlis Perbandaran Klang dan Majlis Perbandaran Subang Jaya akan hanya melibatkan satu PBT sahaja iaitu Majlis Bandaraya Shah Alam dalam syor SPR pada kali ini. Di samping itu, prinsip-prinsip persempadanan yang diperuntukkan dalam Seksyen 2, Bahagian II, Jadual Ketiga Belas, Perlembagaan Persekutuan turut diambil kira dalam menyiapkan Syor Persempadanan pada kali ini.

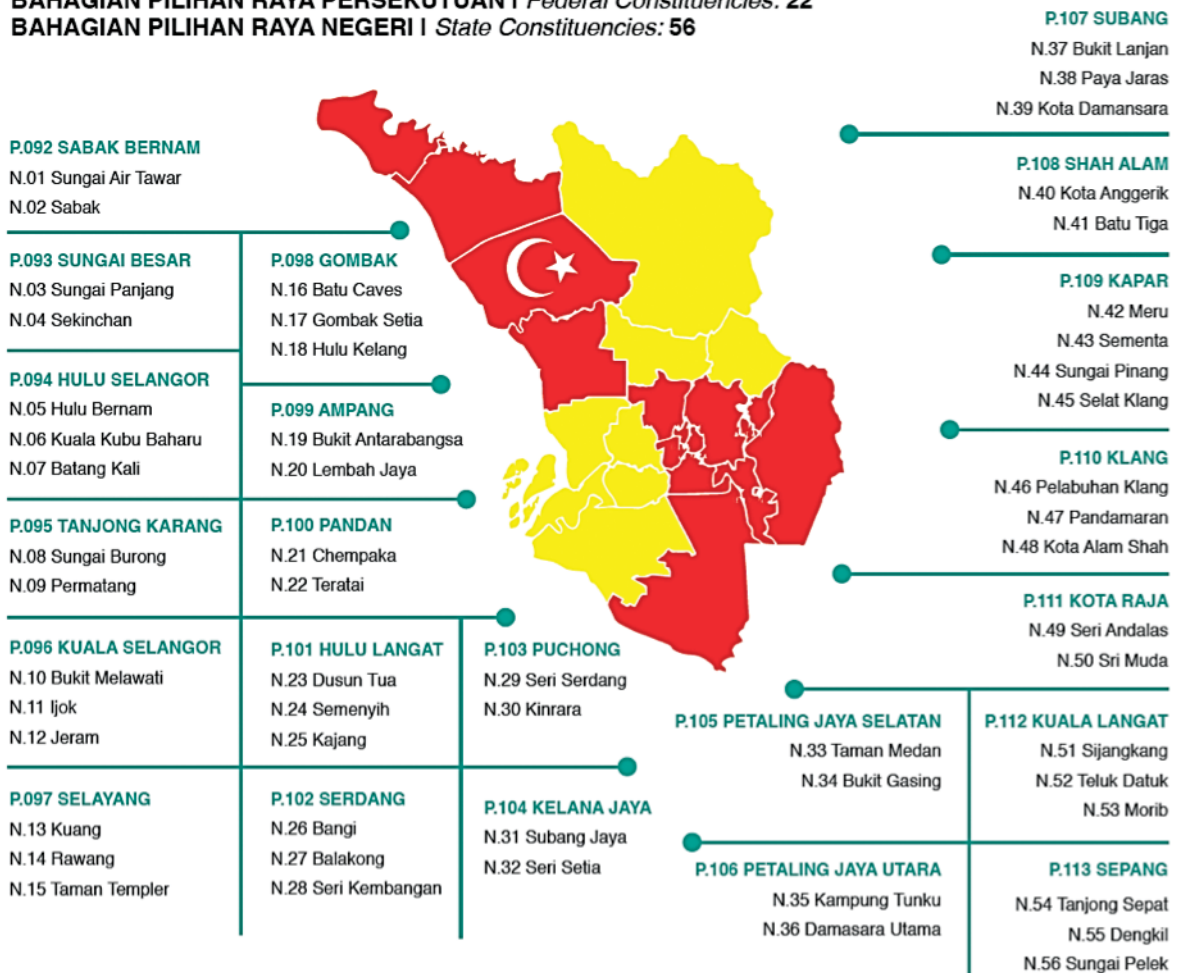
Rajah II-81: Bahagian-bahagian pilihan raya sedia ada di negeri Selangor



SELANGOR

BAHAGIAN PILIHAN RAYA PERSEKUTUAN | Federal Constituencies: 22

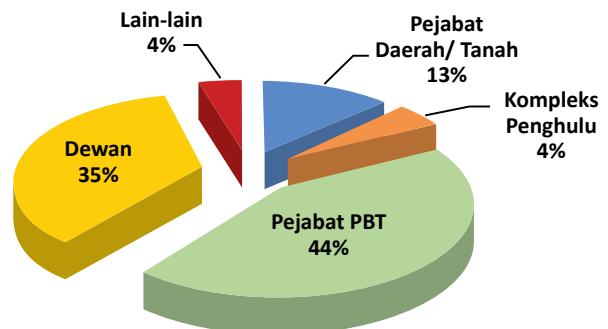
BAHAGIAN PILIHAN RAYA NEGERI | State Constituencies: 56



PAMERAN, REPRESENTASI DAN SIASATAN TEMPATAN KALI PERTAMA

Syor Persempadanan kali pertama bagi negeri Selangor telah dipamerkan mulai 15 September hingga 14 Oktober 2016 di sebanyak 23 tempat pemeriksaan yang antaranya melibatkan penggunaan premis pejabat PBT, Pejabat Daerah/ Tanah, dewan serta Pejabat Pilihan Raya Negeri Selangor.

Rajah II-82: Bilangan tempat pemeriksaan Syor Persempadanan kali pertama bagi negeri Selangor



Jadual II-32: Senarai tempat pemeriksaan Syor Persempadanan kali pertama bagi negeri Selangor

BAHAGIAN PILIHAN RAYA PERSEKUTUAN	TEMPAT PEMERIKSAAN
P.092 Sabak Bernam	Dewan Tun Razak Sabak Bernam
P.093 Sungai Besar	Pejabat Daerah/Tanah Sabak Bernam
P.094 Hulu Selangor	Majlis Daerah Hulu Selangor
P.095 Tanjong Karang	Dewan Dato' Hormat Tanjong Karang
P.096 Kuala Selangor	Majlis Daerah Kuala Selangor
P.097 Selayang	Majlis Perbandaran Selayang
P.098 Gombak	Kompleks Penghulu Sungai Tua
P.099 Ampang	Dewan Dato' Ahmad Razali
P.100 Pandan	Majlis Perbandaran Ampang Jaya
P.101 Hulu Langat	Dewan Orang Ramai Pekan Semenyih
P.102 Bangi	Pejabat Daerah/Tanah Hulu Langat
P.103 Puchong	Dewan Serbaguna MPSJ Batu 14, Puchong
P.104 Subang	Majlis Perbandaran Subang Jaya
P.105 Petaling Jaya	Majlis Bandaraya Petaling Jaya
P.106 Damansara	Dewan Serbaguna Dan Kemudahan Sukan Bandar Utama
P.107 Sungai Buloh	Pejabat Daerah/Tanah Petaling
P.108 Shah Alam	Majlis Bandaraya Shah Alam Pejabat Pilihan Raya Negeri Selangor
P.109 Kapar	Dewan Serbaguna Dato' Ahmad Razali, Batu 4, Jalan Haji Sirat Klang
P.110 Klang	Majlis Perbandaran Klang
P.111 Kota Raja	Dewan Orang Ramai MBSA, Kampung Bukit Naga, Seksyen 32 Shah Alam
P.112 Kuala Langat	Majlis Daerah Kuala Langat
P.113 Sepang	Majlis Perbandaran Sepang

Rajah II-83: Pameran kali pertama Syor Persempadanan dan Rang Pelan Bahagian Pilihan Raya di negeri Selangor





SPR telah menerima sebanyak 283 representasi sepanjang tempoh satu bulan pameran kali pertama yang dikemukakan oleh Kerajaan Negeri Selangor, PBT dan juga sekumpulan 100 orang awam yang membangkitkan perkara-perkara seperti berikut:

- (i) Pemindahan Bahagian Pilihan Raya Negeri tertentu yang dianggap tidak sesuai;
- (ii) Pemindahan DM ke dalam bahagian pilihan raya tertentu yang dianggap tidak sesuai;
- (iii) Bantahan ke atas pindaan nama bahagian pilihan raya tertentu;
- (iv) Mengemukakan cadangan untuk memindahkan DM tertentu ke suatu bahagian pilihan raya yang lain;
- (v) Mengemukakan cadangan untuk mewujudkan bahagian pilihan raya baharu di kawasan tertentu;

(vi) Mengemukakan cadangan pindaan nama bagi bahagian pilihan raya tertentu; dan

(vii) Menyokong Syor Persempadanan bagi negeri Selangor.

Berdasarkan semakan yang dibuat ke atas setiap representasi yang diterima dan selaras dengan peruntukan Seksyen 5, Bahagian II, Jadual Ketiga Belas, Perlembagaan Persekutuan, adalah didapati bahawa:

- (i) 116 representasi bantahan adalah memenuhi syarat Seksyen 5, Bahagian II, Jadual Ketiga Belas, Perlembagaan Persekutuan dan layak untuk diadakan siasatan tempatan; dan
- (ii) 167 representasi adalah tidak memenuhi syarat Seksyen 5, Bahagian II, Jadual Ketiga Belas, Perlembagaan Persekutuan dan tidak layak untuk diadakan siasatan tempatan.

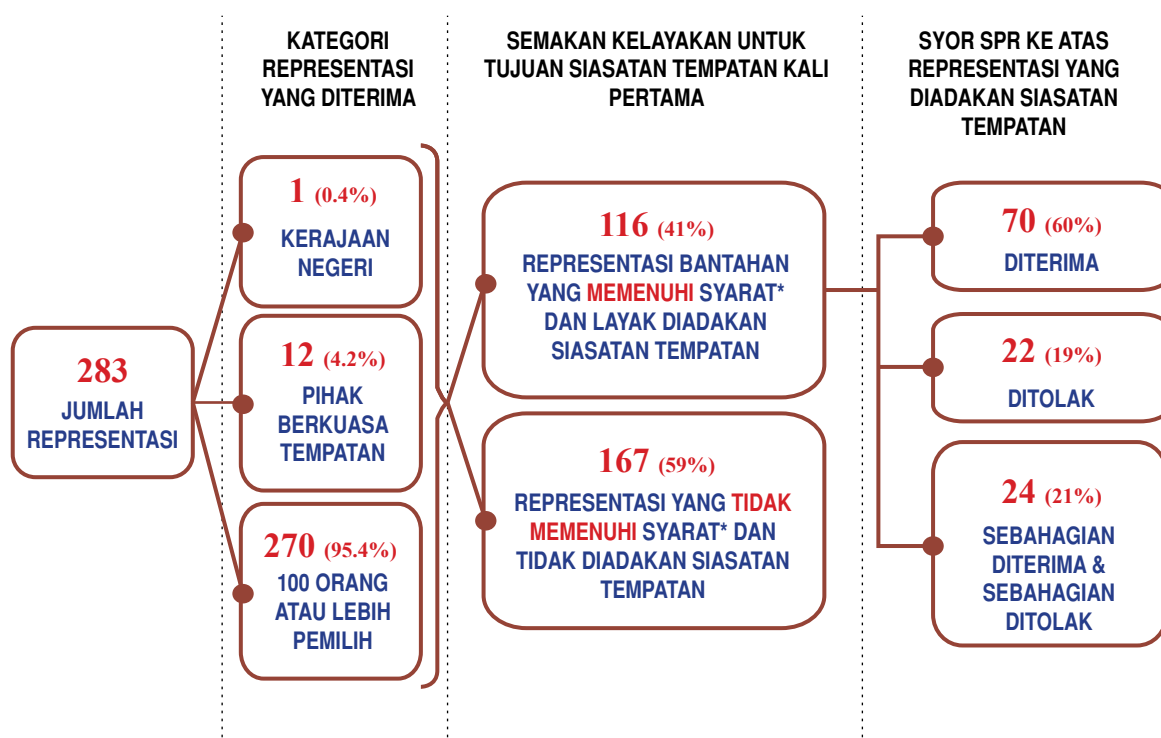
SPR telah meneliti dan membuat pertimbangan ke atas setiap representasi bantahan berdasarkan penjelasan yang diberikan oleh pihak pembantah semasa siasatan tempatan kali pertama bagi negeri Selangor pada 27 Disember 2017 hingga 9 Januari 2018 serta peruntukan Seksyen 2, Bahagian II, Jadual Ketiga Belas, Perlembagaan Persekutuan dan faktor-faktor lain sepertimana di dalam Rajah 4-4 (mukasurat 42). SPR bersetuju bahawa:

- (i) 70 representasi bantahan adalah diterima;
- (ii) 22 representasi bantahan adalah ditolak; dan
- (iii) 24 representasi bantahan pula sebahagiannya adalah diterima dan sebahagiannya adalah ditolak.

Justifikasi pertimbangan SPR bagi setiap representasi bantahan yang terlibat dalam prosiding siasatan tempatan kali pertama adalah seperti di **LAMPIRAN VI (Jilid 2)**. Sebanyak 53 daripada 167 representasi bantahan yang tidak layak untuk diadakan siasatan tempatan mengemukakan representasi sokongan ke atas Syor Persempadanan bagi negeri Selangor sepertimana di **LAMPIRAN VII (Jilid 2)**. Sebanyak 92 representasi pula mengemukakan bantahan yang sama sepertimana representasi bantahan yang terlibat dalam prosiding siasatan tempatan kali pertama.

Manakala, baki sebanyak 22 representasi bantahan yang tidak layak untuk diadakan siasatan tempatan tidak dipertimbangkan kerana bantahan yang dikemukakan adalah tidak menepati prinsip-prinsip yang diperuntukkan di dalam Perlembagaan Persekutuan.

Rajah II-84: Ringkasan jumlah bantahan yang diterima sepanjang tempoh pameran kali pertama Syor Persempadanan bagi negeri Selangor



* syarat untuk layak diadakan siasatan tempatan sepertimana yang diperuntukkan oleh Seksyen 5, Bahagian II, Jadual Ketiga Belas, Perlembagaan Persekutuan.

Rajah II-85: Suasana siasatan tempatan kali pertama di negeri Selangor



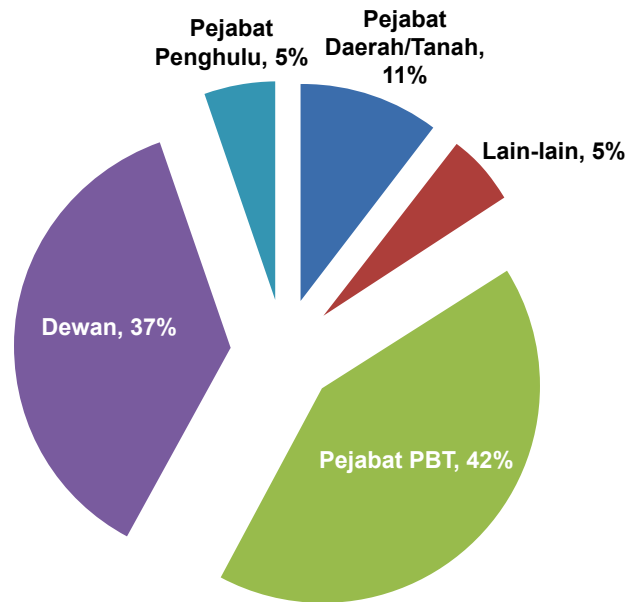


PAMERAN, REPRESENTASI DAN SIASATAN TEMPATAN KALI KEDUA

Syor Persempadanan bagi negeri Selangor telah disemak semula dan SPR telah membuat beberapa perubahan berdasarkan penjelasan dan hasil yang diperolehi daripada siasatan

tempatan kali pertama. Syor tersebut telah dipamerkan buat kali kedua mulai 15 Januari hingga 14 Februari 2018 di sebanyak 19 tempat pemeriksaan yang melibatkan penggunaan premis pejabat PBT, Pejabat Daerah/Tanah, Kompleks Penghulu, dewan serta Pejabat Pilihan Raya Negeri Selangor.

Rajah II-86: Bilangan tempat pemeriksaan Syor Persempadanan kali kedua bagi negeri Selangor



Jadual II-33: Senarai tempat pemeriksaan Syor Persempadanan kali kedua bagi negeri Selangor

BAHAGIAN PILIHAN RAYA PERSEKUTUAN	TEMPAT PEMERIKSAAN
P.095 Tanjong Karang	Dewan Dato' Hormat Tanjong Karang
P.096 Kuala Selangor	Majlis Daerah Kuala Selangor
P.097 Selayang	Majlis Perbandaran Selayang
P.098 Gombak	Kompleks Penghulu Sungai Tua
P.099 Ampang	Dewan Dato' Ahmad Razali
P.100 Pandan	Majlis Perbandaran Ampang Jaya
P.101 Hulu Langat	Dewan Orang Ramai Pekan Semenyih
P.102 Bangi	Pejabat Daerah/Tanah Hulu Langat
P.103 Puchong	Dewan Serbaguna MPSJ Batu 14, Puchong
P.104 Subang	Majlis Perbandaran Subang Jaya
P.105 Petaling Jaya	Majlis Bandaraya Petaling Jaya

BAHAGIAN PILIHAN RAYA PERSEKUTUAN	TEMPAT PEMERIKSAAN
P.106 Damansara	Dewan Serbaguna Dan Kemudahan Sukan Bandar Utama
P.107 Sungai Buloh	Pejabat Daerah/Tanah Petaling
P.108 Shah Alam	Majlis Bandaraya Shah Alam Pejabat Pilihan Raya Negeri Selangor
P.109 Kapar	Dewan Serbaguna Dato' Ahmad Razali, Batu 4, Jalan Haji Sirat Klang
P.110 Klang	Majlis Perbandaran Klang
P.111 Kota Raja	Dewan Orang Ramai MBSA, Kampung Bukit Naga, Seksyen 32 Shah Alam
P.112 Kuala Langat	Majlis Daerah Kuala Langat

Rajah II-87: Pameran kali kedua Syor Persempadanan dan Rang Pelan Bahagian Pilihan Raya di negeri Selangor



SPR telah menerima sebanyak 748 representasi sepanjang tempoh satu bulan pameran kali kedua Syor Persempadanan bagi negeri Selangor yang dikemukakan oleh Kerajaan Negeri Selangor, PBT dan sekumpulan 100 orang awam. Perkara-perkara yang dibangkitkan adalah:

- (i) Pemindahan DM ke dalam bahagian pilihan raya tertentu yang dianggap tidak sesuai;
- (ii) Bantahan ke atas pindaan nama bahagian pilihan raya tertentu;
- (iii) Mengemukakan cadangan untuk memindahkan DM tertentu ke suatu bahagian pilihan raya yang lain; dan
- (iv) Mengemukakan cadangan pindaan nama bagi bahagian pilihan raya tertentu.

Kesemua representasi ini diteliti dan disemak kelayakannya untuk diadakan siasatan tempatan berdasarkan peruntukan Seksyen 5, Bahagian II, Jadual Ketiga Belas, Perlembagaan Persekutuan. Berdasarkan semakan tersebut, didapati bahawa:

- (i) 59 representasi bantahan adalah memenuhi syarat Seksyen 5, Bahagian II, Jadual Ketiga Belas, Perlembagaan Persekutuan dan layak untuk diadakan siasatan tempatan; dan
- (ii) 689 representasi adalah tidak memenuhi syarat Seksyen 5, Bahagian II, Jadual Ketiga Belas, Perlembagaan Persekutuan dan tidak layak untuk diadakan siasatan tempatan.

Siasatan tempatan kali kedua bagi negeri Selangor telah diadakan pada 26 Februari hingga 1 Mac 2018 bagi mendengar penjelasan daripada wakil pembantah mengenai representasi bantahan yang dikemukakan. Berdasarkan penerangan pembantah dan peruntukan Seksyen 2, Bahagian I, Jadual Ketiga Belas, Perlembagaan Persekutuan, SPR bersetuju bahawa daripada 59 representasi bantahan yang layak didengar semasa siasatan tempatan kali kedua tersebut, sebanyak:

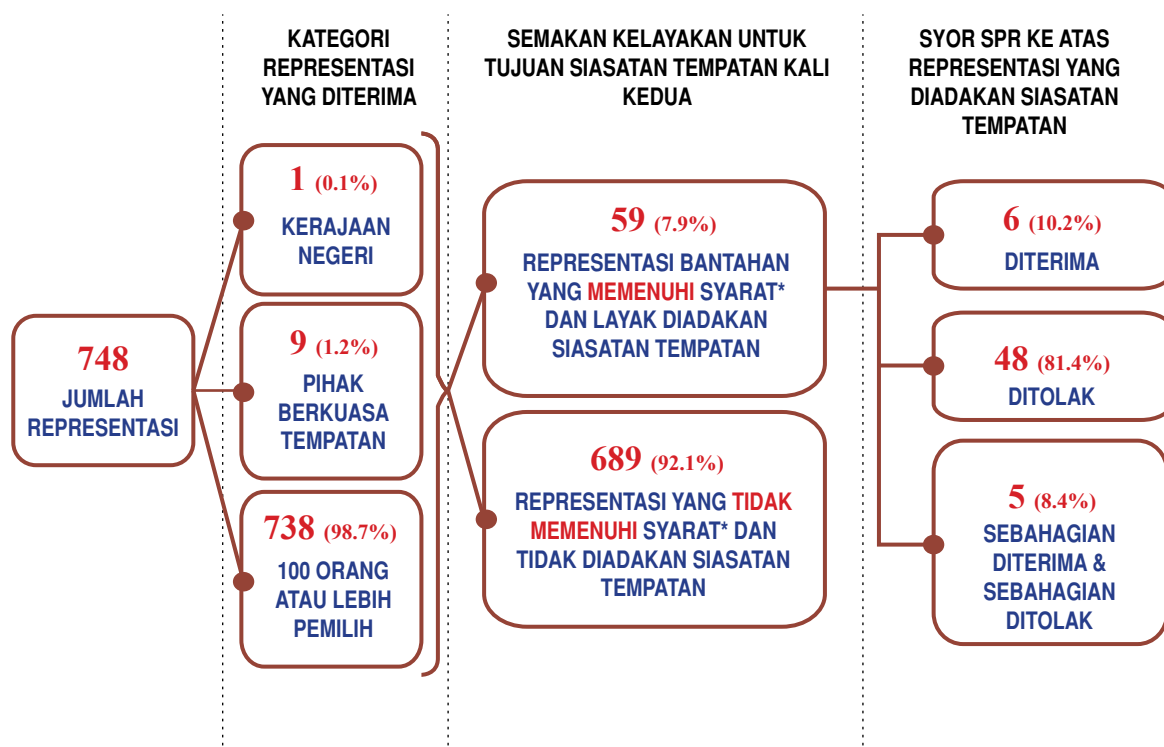
- (i) 6 representasi bantahan adalah diterima;
- (ii) 48 representasi bantahan adalah ditolak; dan

- (iii) 5 representasi bantahan pula sebahagiannya diterima dan sebahagiannya ditolak.

Sebanyak 2 daripada 689 representasi bantahan yang tidak layak untuk diadakan siasatan tempatan mengemukakan representasi bantahan yang sama sepertimana representasi bantahan yang layak untuk diadakan siasatan tempatan kali kedua. Manakala, 230 representasi bantahan pula tidak dipertimbangkan kerana tidak

menepati prinsip-prinsip yang diperuntukan di dalam Perlembagaan Persekutuan dan baki sebanyak 457 lagi adalah representasi menyokong syor SPR. Keputusan SPR bagi setiap representasi bantahan yang diadakan siasatan tempatan adalah seperti di **LAMPIRAN VIII (Jilid 2)**. SPR telah menyemak semula Syor Persempadanan bagi negeri Selangor dan syor akhir yang dikemukakan untuk laporan ini adalah sepertimana di **LAMPIRAN III** dan **LAMPIRAN IV**.

Rajah II-88: Ringkasan jumlah bantahan yang diterima sepanjang tempoh pameran kali kedua Syor Persempadanan bagi negeri Selangor



* syarat untuk layak diadakan siasatan tempatan sepertimana yang diperuntukkan oleh Seksyen 5, Bahagian II, Jadual Ketiga Belas, Perlembagaan Persekutuan.

Rajah II-89: Suasana siasatan tempatan kali kedua di negeri Selangor



Laporan Kajian Semula Persempadanan

Mengenai Syor-Syor Yang Dicadangkan Bagi Bahagian-Bahagian Pilihan Raya Persekutuan Dan Negeri Di Dalam Negeri-Negeri Tanah Melayu Kali Keenam Tahun 2018



Rajah II-90: Suruhanjaya Pilihan Raya bersama urus setia yang terlibat di dalam urusan Kajian Semula Persempadanan Bahagian-Bahagian Pilihan Raya bagi negeri Selangor



WILAYAH PERSEKUTUAN KUALA LUMPUR

LATAR BELAKANG W.P. KUALA LUMPUR

Rajah II-91: Kedudukan W.P. Kuala Lumpur dalam peta Malaysia



Wilayah Persekutuan (W.P.) Kuala Lumpur merupakan ibu negara Malaysia. Wilayah ini merupakan salah satu daripada tiga wilayah yang diletakkan di bawah pentadbiran Kerajaan Persekutuan selain W.P. Labuan dan W.P. Putrajaya. W.P. Kuala Lumpur berperanan sebagai pusat pentadbiran negara dan pusat komersial sejak Malaysia mencapai kemerdekaan pada tahun 1957. Walau bagaimanapun, sejak tahun 2000 peranan W.P. Kuala Lumpur terhad sebagai pusat komersial sahaja apabila kebanyakan kementerian dan jabatan Kerajaan Persekutuan mula berpindah ke Pusat Pentadbiran Kerajaan Persekutuan di W.P. Putrajaya. Namun begitu, kedudukan W.P. Kuala Lumpur sebagai sebuah bandar raya utama yang bersifat kosmopolitan dapat bertahan ekoran jumlah penduduk yang sentiasa meningkat dari semasa ke semasa hasil kepesatan pembangunan dan kerancakan kegiatan ekonomi dan perdagangan yang wujud di wilayah tersebut.

Dalam aspek pentadbiran, urusan tanah di wilayah ini terletak bawah kawalan Pejabat

Tanah dan Galian Wilayah Persekutuan, manakala khidmat perbandaran dan kerajaan tempatan pula diurus oleh Dewan Bandaraya Kuala Lumpur (DBKL). Bagi memudahkan urusan pentadbiran dan pengurusan, terutamanya dalam memberi perkhidmatan kepada orang awam, DBKL telah membahagikan W.P. Kuala Lumpur kepada 11 cawangan bersesuaian dengan bilangan kawasan bahagian pilihan raya sedia ada. Setiap bahagian pilihan raya diselia oleh Pejabat Cawangan Kecil DBKL.

Jadual II-34: Senarai cawangan kecil DBKL

Cawangan Kecil DBKL		
Wangsa Maju	Segambut	Seputeh
Lembah Pantai	Titiwangsa	Bandar Tun Razak
Batu	Bukit Bintang	Setiawangsa
Kepong	Cheras	

Sumber: Portal Rasmi Dewan Bandaraya Kuala Lumpur

Sepertimana bandar-bandar kosmopolitan yang lain, W.P. Kuala Lumpur yang berkeluasan lebih kurang 243 km persegi²⁴ padat dengan bangunan-bangunan pencakar langit yang bukan sahaja berperanan sebagai pusat komersil dan pelancongan, malah turut menempatkan pejabat syarikat-syarikat korporat. Menara Berkembar Petronas yang berketinggian 451.9 meter merupakan bangunan pencakar langit yang menjadi lambang kemegahan Malaysia. Bangunan ini pernah dinobatkan sebagai bangunan tertinggi di dunia sejak tahun 1998 hingga tahun 2004 oleh Majlis Bangunan Tinggi dan Habitat Bandar (*Council on Tall Buildings and Urban Habitat*). Namun, pada masa ini Menara Berkembar Petronas berada pada tangga ke-11 senarai bangunan tertinggi di dunia. Bangunan ini menempatkan ruangan pejabat dan tempat komersil antaranya pusat membeli belah Suria Kuala Lumpur City Centre dan juga Petrosains.

Di samping itu, Menara Kuala Lumpur setinggi 421 meter yang terletak berhampiran kawasan Hutan Simpan Bukit Nanas juga terkenal

²⁴ Maklumat anggaran keluasan W.P. Kuala Lumpur. Sumber: JUPEM.

sebagai tempat tumpuan pelancong. Menara komunikasi ini merupakan menara tertinggi di Asia Tenggara dan ke-7 tertinggi di dunia. Menara ini menawarkan pelbagai aktiviti sukan, rekreasi dan kebudayaan selain turut menempatkan sebuah restoran berputar yang membolehkan para pengunjung menikmati pelbagai hidangan lazat sambil melihat pemandangan Kuala Lumpur dari atas udara.

W.P. Kuala Lumpur juga bakal menyaksikan satu lagi mercu tanda kebanggaan negara bakal dicipta melalui pembinaan bangunan Merdeka PNB118 yang berketinggian 630 meter. Pembinaan bangunan ini menelan belanja sebanyak RM5 bilion dan dijangka akan siap sepenuhnya pada tahun 2024. Selepas disiapkan, bangunan ini dijangka akan menjadi bangunan ketiga tertinggi di dunia.

Rajah II-92: Menara Kuala Lumpur dan Menara Berkembar Petronas



KEADAAN GEOGRAFI W.P. KUALA LUMPUR

Bentuk muka bumi W.P. Kuala Lumpur adalah bercirikan sebuah lembah dan merupakan kuala yang menjadi titik pertemuan bagi dua buah sungai iaitu Sungai Klang dan Sungai Gombak. Wilayah ini pernah berada di bawah pemerintahan Kerajaan Negeri Selangor sebelum ia dijadikan sebagai sebuah Wilayah Persekutuan yang pertama dan ditadbir secara terus oleh Kerajaan Persekutuan Malaysia pada tahun 1974.

Kedudukan wilayah ini yang cukup strategik iaitu terletak di bahagian pantai barat Semenanjung Malaysia serta di tengah-tengah Negeri Selangor telah membuka banyak peluang pelaburan dari dalam dan luar negara yang secara tidak langsung menyumbang kepada peningkatan ekonomi negara.

Walaupun W.P. Kuala Lumpur merupakan sebuah bandar raya yang padat dengan bangunan komersil mahupun kediaman, namun terdapat juga beberapa kawasan yang masih terpelihara keindahan alam semulajadinya seperti Hutan Simpan Bukit Nanas yang merupakan hutan simpan tertua di Semenanjung Malaysia dan satu-satunya hutan asli jenis Dipterokarp Pamah yang masih wujud di tengah-tengah bandar raya Kuala Lumpur²⁵.

Rajah II-93: Hutan Simpan Bukit Nanas



Sumber gambar: *The Star Online*

Landskap pembangunan W.P. Kuala Lumpur dilengkapi dengan jaringan jalan raya, lebuh raya dan pengangkutan awam yang lengkap dan sistematik termasuk perkhidmatan transit rel, kereta api, bas dan teksi. Terdapat dua buah pusat pengangkutan bersepadu yang dibina di wilayah ini iaitu KL Sentral yang berpusat di Kuala Lumpur dan Terminal Bersepadu Selatan (TBS) yang terletak di bahagian selatan Kuala Lumpur.

²⁵ Portal rasmi Kementerian Sumber Asli dan Alam Sekitar. <http://www.nre.gov.my/ms-my/EcoPark/Pages/Hutan-Simpan-Bukit-Nanas>

Lumpur. Pada masa ini, KL Sentral adalah sebuah stesen kereta api terbesar di Asia Tenggara yang merupakan pusat pengangkutan bersepadu utama di W.P. Kuala Lumpur bagi menghubungkan kawasan bandar dan pinggir bandar. Selain itu, terminal ini turut menawarkan perkhidmatan rel ekspres tanpa henti iaitu *Express Rail Link* (ERL) dari Kuala Lumpur ke

Lapangan Terbang Antarabangsa Kuala Lumpur dan Lapangan Terbang Antarabangsa Kuala Lumpur 2. Manakala, TBS pula adalah sebuah hab pengangkutan bersepadu yang menawarkan perkhidmatan bas ekspres, kereta api dan teksi kepada orang awam untuk ke bandar raya Kuala Lumpur, Lembah Klang dan juga seluruh Semenanjung Malaysia.

Rajah II-94: Pusat Pengangkutan Bersepadu di Kuala Lumpur



Sumber gambar: Laman web rasmi Suruhanjaya Pengangkutan Awam Darat

DEMOGRAFI PENDUDUK W.P. KUALA LUMPUR

Sebagai sebuah kota kosmopolitan yang besar dan dihuni oleh masyarakat tempatan pelbagai kaum serta masyarakat antarabangsa daripada berbagai jenis dan keturunan, Kuala Lumpur mempunyai kelainan berbanding dengan kebanyakan tempat di semua negeri di Malaysia. Tidak wujud masalah penduduk yang dipisahkan oleh cara hidup luar bandar dan bandar. Secara amnya, masyarakat di W.P. Kuala Lumpur tergolong dalam satu masyarakat bandar yang mengandungi ciri-ciri khas dan tersendiri. Namun begitu, masih ketara trend yang mana tiga kaum utama iaitu Melayu, Cina dan India kebanyakannya memilih untuk tinggal berkelompok di kawasan-kawasan

yang secara tradisinya bermajoritikan sesuatu kaum itu. Bangsa Cina kebanyakannya bertumpu di kawasan-kawasan seperti di Bukit Bintang, Kepong, Cheras, Sungai Besi, Salak, Jalan Kelang Lama dan Seputeh. Manakala masyarakat Melayu yang keseluruhannya beragama Islam pula memilih tinggal di kawasan yang lebih berunsur 'kampung' seperti di Keramat, Kampung Baru, Kampung Pandan, Lembah Pantai, Batu dan Setapak. Masyarakat India pula tinggal di merata tempat dan sebahagian besarnya di kawasan Sentul, Brickfield dan Segambut.

Berdasarkan Laporan Taburan Penduduk dan Ciri-Ciri Asas Demografi Tahun 2010 yang dikeluarkan oleh Jabatan Perangkaan Malaysia, W.P. Kuala

Lumpur adalah kawasan yang mempunyai densiti penduduk paling tinggi di Malaysia iaitu pada kadar purata 6,556.18 orang bagi setiap km persegi. Anggaran bilangan penduduk di dalam W.P. Kuala Lumpur pada tahun 2015 adalah seramai 1,780,400 orang⁵ iaitu purata

seramai 7,326 orang bagi setiap km persegi. Dari segi pertumbuhan penduduk pula, W.P. Kuala Lumpur telah mencatatkan peningkatan sebanyak 18.65% atau seramai 279,900 orang sejak kajian semula persempadanan terakhir dijalankan pada tahun 2003.

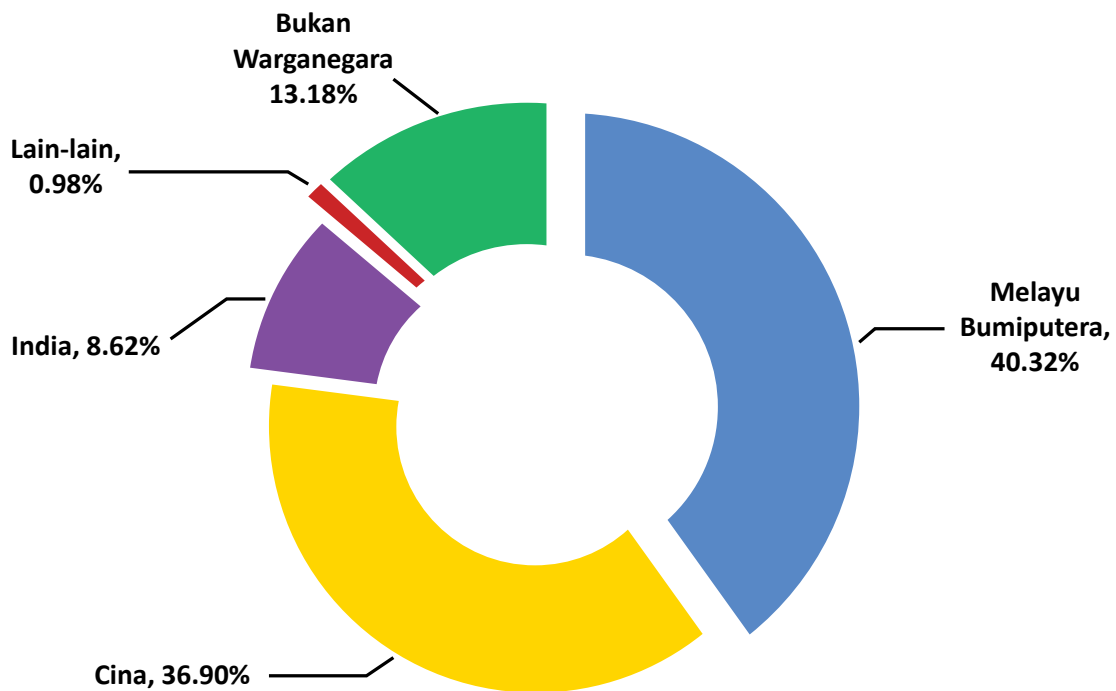
Jadual II-35: Pecahan penduduk W.P. Kuala Lumpur mengikut kaum pada tahun 2015

KAUM	BILANGAN PENDUDUK ('000)	PERATUS (%)
Melayu Bumiputera	717.8	40.32%
Cina	657.0	36.90%
India	153.5	8.62%
Lain-lain	17.4	0.98%
Bukan Warganegara	234.7	13.18%
JUMLAH	1,780.4*	100%

Sumber: 2015 Population Quick Info, Jabatan Perangkaan Malaysia

*Nota: Hasil tambah mungkin berbeza kerana pembundaran

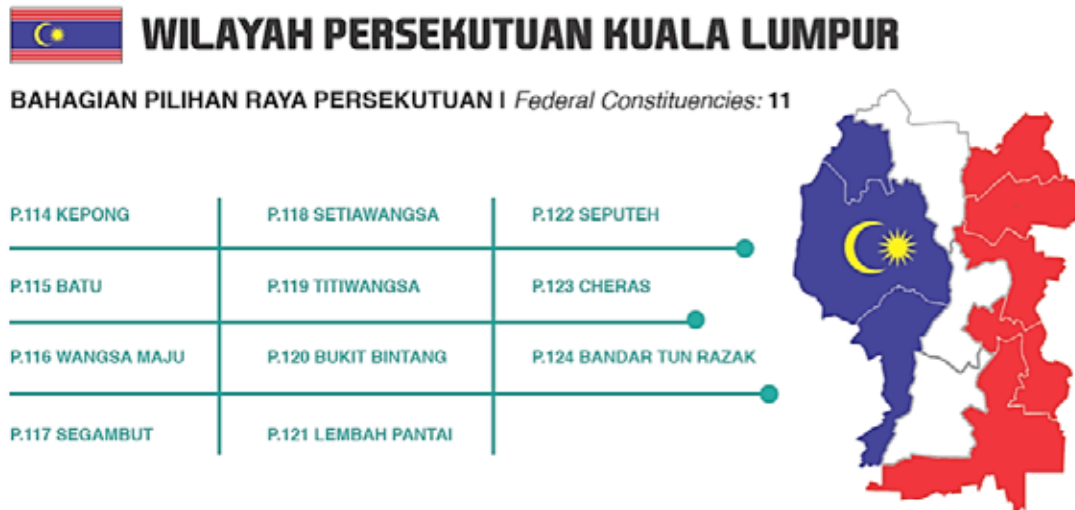
Rajah II-95: Peratus penduduk di W.P. Kuala Lumpur mengikut kaum



Sumber: 2015 Population Quick Info, Jabatan Perangkaan Malaysia

LATAR BELAKANG URUSAN KAJIAN SEMULA PERSEMPADANAN BAHAGIAN-BAHAGIAN PILIHAN RAYA BAGI W.P. KUALA LUMPUR TAHUN 2017

Rajah II-96: Bahagian-bahagian pilihan raya sedia ada di W.P. Kuala Lumpur



Urusan Kajian Semula Persempadanan Bahagian-Bahagian Pilihan Raya bagi Negeri-Negeri Tanah Melayu pada tahun 2003 telah memperuntukkan tambahan satu Bahagian Pilihan Raya Persekutuan bagi W.P. Kuala Lumpur yang menjadikan keseluruhan jumlah Bahagian Pilihan Raya Persekutuan sebanyak 11 bahagian. Bahagian-bahagian pilihan raya ini telah digunakan di dalam tiga siri PRU iaitu PRU Ke-11 pada tahun 2004, PRU Ke-12 pada tahun 2008 dan PRU Ke-13 pada tahun 2013.

Jumlah pemilih bagi W.P. Kuala Lumpur telah meningkat sebanyak 18.7% atau 124,180 orang sejak urusan kajian semula persempadanan yang terakhir dijalankan pada tahun 2003 iaitu daripada 664,233 orang¹⁰ kepada 788,413 orang³ semasa kajian semula persempadanan ini dimulakan. Ini menunjukkan bahawa anggaran purata taburan pemilih berdaftar bagi setiap km persegi adalah seramai 3,245 orang dan peratus pemilih berdaftar bagi W.P. Kuala Lumpur hanyalah 44% daripada jumlah keseluruhan penduduk di wilayah itu.

Dari segi pembahagian kawasan pilihan raya, kriteria yang digunakan dalam menentukan bilangan pemilih adalah mengikut keadaan-keadaan yang terdapat di kawasan berkenaan

seperti tidak memutuskan hubungan tempatan dan menggunakan sempadan yang jelas. Perpindahan penduduk telah berlaku dengan banyak berikutan pertambahan taman-taman perumahan di beberapa kawasan di dalam dan sekitar kawasan bandar raya Kuala Lumpur. Di dalam syor ini, purata bilangan pemilih bagi bahagian-bahagian pilihan raya di dalam W.P. Kuala Lumpur adalah dalam lingkungan 55,000 hingga 85,000 orang pemilih bersesuaian dengan keadaan sesuatu bahagian pilihan raya berkenaan dan bagi menjamin keselesaan pemilih serta tidak menimbulkan kesukaran kepada wakil rakyat untuk berkhidmat.

SPR telah memberikan perhatian khas terhadap trend pembangunan di semua bahagian pilihan raya. Terdapat kawasan yang pembangunan perumahannya telah sampai ke peringkat '*saturated*' seperti kawasan Bukit Bintang di mana jika berlaku pertambahan pemilih di kawasan ini ianya adalah pada kadar yang amat kecil. Manakala kawasan seperti Batu, Wangsa Maju, Setiawangsa, Segambut, Titiwangsa, Lembah Pantai, Cheras dan Bandar Tun Razak pula merupakan kawasan-kawasan yang sedang menjadi tumpuan pembangunan perumahan yang pesat. Pada zahirnya kawasan Bandar Tun Razak dilihat seakan-akan sudah tepu

dengan pembangunan, namun realitinya masih terdapat kawasan untuk pembangunan kediaman di kawasan berkenaan. Seiring dengan perkembangan industri perumahan yang ada sekarang, SPR percaya dalam tempoh yang singkat kesemua bahagian pilihan raya di W.P. Kuala Lumpur akan mempunyai bilangan pemilih yang hampir sama. Asas-asas panduan yang digunakan ini amat sesuai dan relevan dan boleh dianggap sangat adil kepada semua pihak.

PAMERAN, REPRESENTASI DAN SIASATAN TEMPATAN KALI PERTAMA

Syor kajian semula persempadanan bagi W.P. Kuala Lumpur telah dipamerkan buat kali pertama mulai 15 September hingga 14 Oktober 2016 di 23 tempat pemeriksaan melibatkan Pejabat DBKL, pusat komuniti, dewan serbaguna, kompleks sukan dan Pusat Taransformasi Bandar (UTC).

Jadual II-36: Senarai tempat pemeriksaan Syor Persempadanan kali pertama bagi W.P. Kuala Lumpur

BAHAGIAN PILIHAN RAYA PERSEKUTUAN	TEMPAT PEMERIKSAAN
P.114 Kepong	Pejabat DBKL Cawangan Kepong Kompleks Sukan Dri Delima
P.115 Batu	Pusat Komuniti Taman Koperasi Polis Fasa 2 UTC Bandar Baru Sentul
P.116 Wangsa Maju	Pasar Moden Gombak Pusat Komuniti Taman Ibu Kota
P.117 Segambut	Pusat Komuniti Taman Tun Dr Ismail Pusat Komuniti Bandar Manjalara
P.118 Setiawangsa	Kompleks Majlis Sukan Negara Setiawangsa Pejabat Perumahan Zon 4 DBKL
P.119 Titiwangsa	Pejabat Pilihan Raya W.P. Kuala Lumpur Kompleks Sukan Datuk Keramat Dewan Serbaguna Taman Maluri
P.120 Bukit Bintang	Menara DBKL 3 Bandar Wawasan UTC Pudu Sentral
P.121 Lembah Pantai	Dewan Kompleks Sukan (DBKL) Bangsar Dewan Komuniti Lembah Pantai
P.122 Sri Petaling	Dewan Serbaguna Taman Salak Jaya Pusat Komuniti Sri Petaling
P.123 Cheras	Dewan Masyarakat Taman Midah Dewan Masyarakat Taman Segar
P.124 Bandar Tun Razak	Kompleks Sukan Bandar Tun Razak Dewan Serbaguna Alam Damai

Rajah II-97: Pameran Syor Persempadanan dan Rang Pelan Bahagian Pilihan Raya di W.P. Kuala Lumpur



Panel pameran syor persempadanan di Dewan Komuniti Lembah Pantai, Kuala Lumpur

Sepanjang pameran dijalankan, sebanyak 22 representasi telah diterima oleh SPR yang terdiri daripada sekumpulan 100 atau lebih orang awam berhubung syor kajian semula persempadanan bagi W.P. Kuala Lumpur yang menyentuh perkara-perkara seperti berikut:

- (i) Bantahan ke atas pemindahan DM ke dalam bahagian pilihan raya tertentu yang dianggap tidak sesuai;
- (ii) Mengemukakan cadangan untuk memindahkan DM tertentu ke dalam bahagian pilihan raya tertentu;
- (iii) Bantahan ke atas pindaan nama bahagian pilihan raya tertentu; dan
- (iv) Bantahan ke atas Notis Persempadanan SPR.

Kesemua representasi tersebut telah disemak berdasarkan peruntukan Seksyen 5, Bahagian II, Jadual Ketiga Belas, Perlembagaan Persekutuan dan SPR mengesyorkan bahawa:

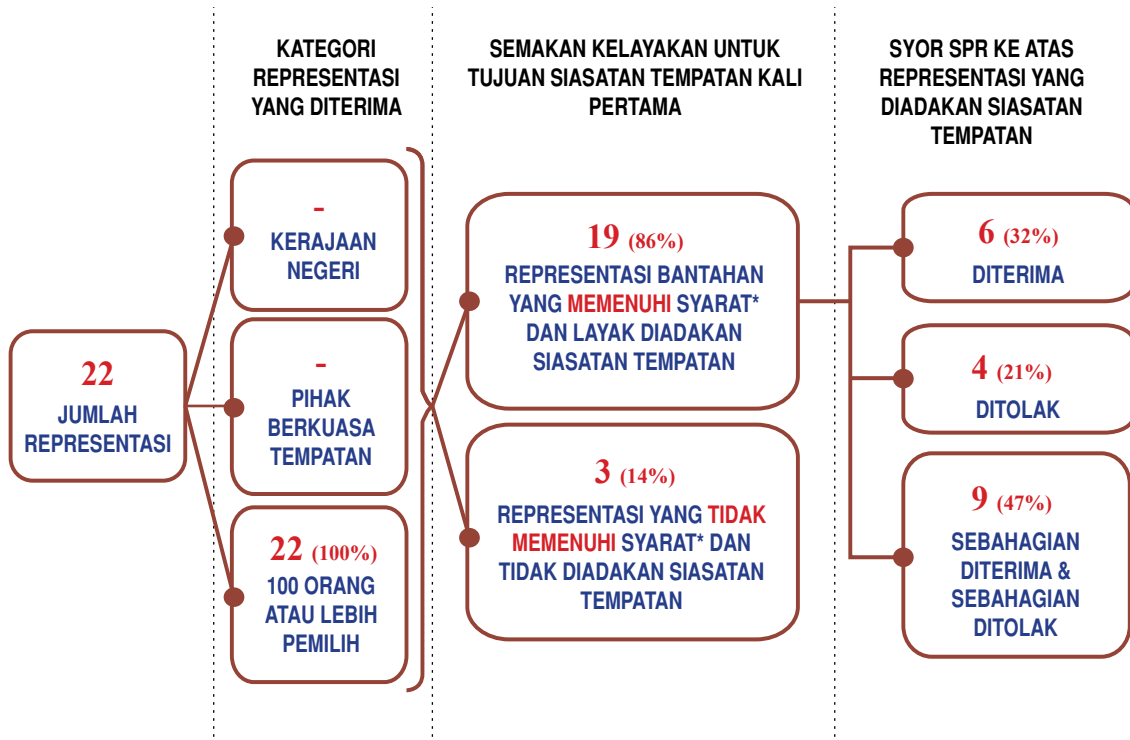
- (i) 19 representasi bantahan yang memenuhi syarat Seksyen 5, Bahagian II, Jadual Ketiga Belas, Perlembagaan Persekutuan adalah layak untuk diadakan siasatan tempatan; dan
- (ii) 3 representasi adalah tidak memenuhi syarat Seksyen 5, Bahagian II, Jadual Ketiga Belas, Perlembagaan Persekutuan dan tidak layak untuk diadakan siasatan tempatan.

Berdasarkan penjelasan yang diberikan oleh pihak pembantah semasa siasatan tempatan kali pertama bagi W.P. Kuala Lumpur pada 8 hingga 9 November 2016, 23 Disember 2016 dan 28 Februari 2017, SPR telah meneliti dan membuat pertimbangan ke atas setiap representasi bantahan berdasarkan peruntukan Seksyen 2, Bahagian II, Jadual Ketiga Belas, Perlembagaan Persekutuan serta faktor-faktor lain sepertimana di dalam Rajah 4-4 (mukasurat 42) dan membuat keputusan bahawa:

- (i) 6 representasi bantahan adalah diterima;
- (ii) 4 representasi bantahan adalah ditolak; dan
- (iii) 9 representasi bantahan pula sebahagiannya adalah diterima dan sebahagiannya adalah ditolak.

Justifikasi pertimbangan SPR bagi setiap representasi bantahan yang diadakan siasatan tempatan kali pertama adalah seperti di **LAMPIRAN VI (Jilid 2)**. Manakala, baki tiga representasi bantahan yang tidak memenuhi syarat untuk diadakan siasatan tempatan turut dipertimbangkan oleh SPR kerana mengemukakan bantahan yang sama seperti representasi bantahan yang didengar semasa siasatan tempatan kali pertama.

Rajah II-98: Ringkasan jumlah bantahan yang diterima sepanjang tempoh pameran kali pertama Syor Persempadanan bagi W.P. Kuala Lumpur



* syarat untuk layak diadakan siasatan tempatan sepertimana yang diperuntukkan oleh Seksyen 5, Bahagian II, Jadual Ketiga Belas, Perlembagaan Persekutuan.

Rajah II-99: Suasana siasatan tempatan kali pertama di W.P. Kuala Lumpur



Wakil jurucakap pembantah mengangkat sumpah sebelum menerangkan bantahan



Wakil jurucakap pembantah mengangkat sumpah sebelum menerangkan bantahan



Wakil jurucakap pembantah menerangkan bantahan yang dikemukakan



Wakil jurucakap pembantah menerangkan bantahan yang dikemukakan

Laporan Kajian Semula Persempadanan

Mengenai Syor-Syor Yang Dicadangkan Bagi Bahagian-Bahagian Pilihan Raya Persekutuan Dan Negeri Di Dalam Negeri-Negeri Tanah Melayu Kali Keenam Tahun 2018



Keadaan di dalam bilik prosiding siasatan tempatan



Pembantah lain yang turut hadir bersama wakil jurucakap pembantah



Urus setia yang terlibat dalam urusan prosiding siasatan tempatan



Pengerusi SPR memberikan kata alu-aluan sebelum memulakan prosiding siasatan tempatan

PAMERAN, REPRESENTASI DAN SIASATAN TEMPATAN KALI KEDUA

SPR telah menyemak semula dan membuat beberapa perubahan ke atas Syor Persempadanan W.P. Kuala Lumpur berdasarkan penerangan yang diberikan oleh pembantah semasa siasatan tempatan kali pertama dijalankan. Syor kedua tersebut telah dipamerkan mulai 8 Mac hingga 7 April 2017 di 23 tempat pemeriksaan yang sama sepertimana pameran kali pertama.

Sepanjang pameran kali kedua Syor Persempadanan bagi W.P. Kuala Lumpur, SPR telah menerima sembilan representasi yang dikemukakan oleh sekumpulan 100 atau lebih orang awam. Berdasarkan semakan yang dijalankan ke atas semua representasi dengan berpandukan peruntukan Seksyen 5, Bahagian II, Jadual Ketiga Belas, Perlembagaan Persekutuan, didapati bahawa:

- (i) 8 representasi bantahan yang memenuhi syarat Seksyen 5, Bahagian II, Jadual Ketiga Belas, Perlembagaan Persekutuan adalah layak untuk diadakan siasatan tempatan; dan

- (ii) 1 representasi adalah tidak memenuhi syarat Seksyen 5, Bahagian II, Jadual Ketiga Belas, Perlembagaan Persekutuan dan tidak layak untuk diadakan siasatan tempatan.

Antara perkara-perkara yang dibangkitkan di dalam representasi tersebut adalah:

- (i) Bantahan ke atas pemindahan DM ke dalam bahagian pilihan raya tertentu yang dianggap tidak sesuai; dan
- (ii) Mengemukakan cadangan untuk memindahkan DM tertentu ke dalam bahagian pilihan raya tertentu.

Berdasarkan justifikasi dan penerangan yang dikemukakan oleh wakil pembantah semasa siasatan tempatan kali kedua serta prinsip-prinsip yang diperuntukkan di dalam Seksyen 2, Bahagian I, Jadual Ketiga Belas, Perlembagaan Persekutuan serta faktor-faktor lain sepertimana di dalam Rajah 4-4 (mukasurat 42), SPR mengesyorkan bahawa:

- (i) 2 representasi bantahan adalah diterima; dan
- (ii) 6 representasi bantahan adalah ditolak.

Justifikasi pertimbangan SPR bagi setiap representasi bantahan yang diadakan siasatan tempatan kali kedua adalah seperti di **LAMPIRAN VIII (Jilid 2)**. Manakala, baki satu representasi yang tidak memenuhi syarat untuk diadakan siasatan tempatan tidak dipertimbangkan kerana bantahan tersebut tidak menepati prinsip-prinsip yang diperuntukkan di dalam Perlembagaan Persekutuan. Syor akhir bagi W.P. Kuala Lumpur disediakan berdasarkan maklumbalas yang diterima daripada pembantah semasa prosiding siasatan tempatan kali kedua adalah sepertimana yang dinyatakan di **LAMPIRAN III** dan **LAMPIRAN IV**.

Rajah II-100: Ringkasan jumlah bantahan yang diterima sepanjang tempoh pameran kali kedua Syor Persempadanan bagi W.P. Kuala Lumpur



* syarat untuk layak diadakan siasatan tempatan sepertimana yang diperuntukkan oleh Seksyen 5, Bahagian II, Jadual Ketiga Belas, Perlembagaan Persekutuan.

Rajah II-101: Suasana siasatan tempatan kali kedua di W.P. Kuala Lumpur



Wakil jurucakap pembantah mengangkat sumpah sebelum membentangkan bantahan



Wakil jurucakap pembantah mengangkat sumpah sebelum membentangkan bantahan



Wakil jurucakap pembantah menjelaskan mengenai bantahan yang dikemukakan

Rajah II-102: Suruhanjaya Pilihan Raya bersama urus setia yang terlibat di dalam urusan Kajian Semula Persempadanan Bahagian-Bahagian Pilihan Raya bagi W.P. Kuala Lumpur



WILAYAH PERSEKUTUAN PUTRAJAYA

LATAR BELAKANG W.P. PUTRAJAYA

Rajah II-103: Kedudukan W.P. Putrajaya dalam peta Malaysia



Putrajaya atau nama rasminya Wilayah Persekutuan Putrajaya (W.P. Putrajaya) telah ditubuhkan di bawah Akta Perlembagaan (Pindaan) 2001 [Akta A1095] yang berkuatkuasa pada 1 Februari 2001. Melalui Akta ini, negeri Selangor telah memberikan satu kawasan di dalam daerah Sepang yang dikenali dengan nama "Perang Besar" kepada Kerajaan Persekutuan. Sebelum penyerahan kepada Kerajaan Persekutuan, bagi maksud persempadanan bahagian pilihan raya, kawasan yang meliputi W.P. Putrajaya merupakan sebuah DM yang dinamakan "Putrajaya" dan DM ini terletak di bawah Bahagian Pilihan Raya Negeri N.47 Dengkil dalam Bahagian Pilihan Raya Persekutuan P.102 Sepang. Berdasarkan kepada keputusan Dewan Rakyat yang meminda Perkara 46, Perlembagaan Persekutuan berhubung keanggotaan Dewan Rakyat dengan menambah seorang ahli bagi mewakili W.P. Putrajaya, SPR berdasarkan Fasal (3A)(i), Perkara 113, Perlembagaan Persekutuan telah menjalankan kajian semula persempadanan bagi mewujudkan satu Bahagian Pilihan Raya Persekutuan di wilayah tersebut. Bagi tujuan tersebut, SPR telah memulakan kajian pada 4 Oktober 2001.

W.P. Putrajaya telah dibangunkan di tengah-tengah Koridor Raya Multimedia yang terletak lebih kurang 25 km dari W.P. Kuala Lumpur. Wilayah ini merupakan pusat pentadbiran kepada Kerajaan Persekutuan dan telah dibangunkan berdasarkan konsep "Bandar dalam Taman" dan "Bandaraya Pintar" yang menempatkan sebahagian besar kementerian dan jabatan Persekutuan, kawasan perumahan, kemudahan komersial, sosial dan keagamaan. Selain berperanan sebagai tempat penganjuran program utama negara, wilayah ini turut menjadi tumpuan para pelancong tempatan mahupun luar negara lantaran rekabentuk bangunan-bangunannya yang unik, landskap, pusat-pusat riadah serta taman-taman rekreasi yang menarik. Pada masa ini, W.P. Putrajaya ditadbir oleh Perbadanan Putrajaya yang merupakan agensi di bawah Kementerian Wilayah Persekutuan serta diberikan peranan sebagai PBT (*modified* PBT).

Rajah II-104: Kawasan tumpuan pengunjung di W.P. Putrajaya



Masjid Putra



Taman Wetland Putrajaya

KEADAAN GEOGRAFI W.P. PUTRAJAYA

Anggaran keluasan bagi W.P. Putrajaya adalah 49 km persegi²⁶ dan merupakan wilayah yang paling kecil di Semenanjung Malaysia. Keseluruhan wilayah ini terdiri daripada kawasan tanah pamah, berlembah dan berbukit yang sebahagian besar pada asalnya merupakan kawasan penanaman kelapa sawit. Sebanyak 38% daripada keseluruhan kawasan W.P. Putrajaya dibangunkan sebagai taman-taman rekreasi dan tasik buatan, manakala bakinya sebanyak 62% kawasan dibangunkan sebagai bangunan pejabat, pusat komersil, kawasan perumahan dan kemudahan sosial.

W.P. Putrajaya boleh diakses melalui jaringan lebuh raya dan juga pengangkutan awam iaitu bas, teksi serta rel ekspres ERL yang berpusat di Putrajaya Sentral. Selain itu, W.P. Putrajaya juga terletak kira-kira 20 km dari Lapangan Terbang Antarabangsa Kuala Lumpur dan Lapangan Terbang Antarabangsa Kuala Lumpur 2 yang juga boleh diakses daripada Putrajaya samada melalui rangkaian lebuh raya mahupun ERL.

DEMOGRAFI PENDUDUK W.P. PUTRAJAYA

Berdasarkan Banci Penduduk dan Perumahan Malaysia Tahun 2010 yang dikeluarkan oleh Jabatan Perangkaan Malaysia, W.P. Putrajaya merupakan kawasan keenam paling padat di Semenanjung Malaysia dengan anggaran 1,386.99 orang bagi setiap km persegi. Namun, nisbah ini kian meningkat berikutan bilangan penduduk yang bertambah setiap tahun. Pada tahun 2015, bilangan penduduk di wilayah ini dianggarkan dalam lingkungan 83,000 orang⁵ iaitu kira-kira 1,694 orang bagi setiap km persegi.

Sebahagian besar penduduk di Putrajaya adalah terdiri daripada penjawat awam yang bekerja di pejabat-pejabat Kerajaan. Kaum Melayu merupakan penduduk tertinggi di W.P. Putrajaya

dengan 94.1% manakala bakinya terdiri dalam kalangan bukan warganegara (3.73%), kaum India (1.33%), Cina (0.6%) dan lain-lain kaum sebanyak 0.12%.

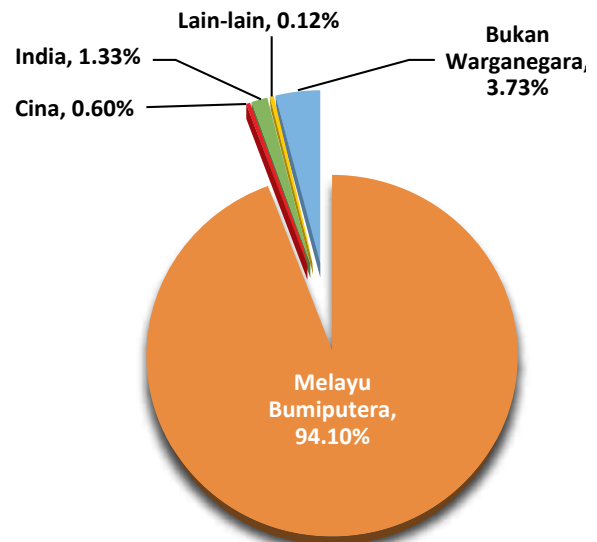
Jadual II-37: Pecahan penduduk W.P. Putrajaya mengikut kaum pada tahun 2015

KAUM	BILANGAN PENDUDUK ('000)	PERATUS (%)
Melayu Bumiputera	78.1	94.10%
Cina	0.5	0.60%
India	1.1	1.33%
Lain-lain	0.1	0.12%
Bukan Warganegara	3.1	3.73%
JUMLAH	83.0*	100%

Sumber: 2015 Population Quick Info, Jabatan Perangkaan Malaysia

*Nota: Hasil tambah mungkin berbeza kerana pembundaran

Rajah II-105: Peratus penduduk di W.P. Putrajaya mengikut kaum



Sumber: 2015 Population Quick Info, Jabatan Perangkaan Malaysia

²⁶ Maklumat anggaran keluasan W.P. Putrajaya. Sumber: JUPEM.

LATAR BELAKANG URUSAN KAJIAN SEMULA PERSEMPADANAN BAHAGIAN-BAHAGIAN PILIHAN RAYA BAGI W.P. PUTRAJAYA TAHUN 2017

Sepertimana yang telah dimaklumkan sebelum ini, Bahagian Pilihan Raya Persekutuan P.125 Putrajaya mula diwujudkan semasa urusan kajian semula persempadanan yang dijalankan pada tahun 2001 iaitu selepas W.P. Putrajaya ditubuhkan. Bahagian pilihan raya ini telah digunakan dalam PRU ke-11 pada tahun 2004, PRU ke-12 pada tahun 2008 dan PRU ke-13 pada tahun 2013.

Bilangan pemilih bagi W.P. Putrajaya telah meningkat daripada 5,079 orang semasa PRU ke-11 kepada 17,627 orang³ dalam urusan kajian semula persempadanan pada kali ini. Walaupun bilangan pemilih meningkat seramai 17,542 orang, namun SPR tidak mengesyorkan sebarang pertambahan bilangan bahagian pilihan raya Persekutuan terhadap P.125 Putrajaya memandangkan bilangan pemilih masih berada pada tahap minimum dan tidak membebankan kepada wakil rakyat yang dilantik untuk memberikan perkhidmatan.

Rajah II-106: Bahagian pilihan raya sedia ada di W.P. Putrajaya

WILAYAH PERSEKUTUAN PUTRAJAYA

BAHAGIAN PILIHAN RAYA PERSEKUTUAN | *Federal Constituencies: 1*



PAMERAN, REPRESENTASI DAN SIASATAN TEMPATAN

Walaupun Bahagian Pilihan Raya Persekutuan P.125 Putrajaya tidak tersentuh dalam urusan kajian semula persempadanan pada kali ini, namun pameran Syor Persempadanan tetap dijalankan sepertimana keperluan yang telah diperuntukkan oleh Seksyen 4, Bahagian I, Jadual Ketiga Belas, Perlembagaan Persekutuan. Syor Persempadanan bagi W.P. Putrajaya telah dipamerkan mulai 15 September 2016 hingga 14 Oktober 2016 di dua tempat pemeriksaan iaitu Kompleks Perbadanan Putrajaya, Presint 3 dan Lobi Menara SPR, Presint 2.

SPR tidak menerima sebarang representasi berkaitan dengan Syor Persempadanan W.P. Putrajaya sepanjang tempoh satu bulan pameran syor persempadanan kali pertama diadakan. Manakala, pameran syor-syor persempadanan kali kedua bagi W.P. Putrajaya tidak dijalankan berikutan tiada keperluan undang-undang untuk melaksanakannya berikutan Bahagian Pilihan Raya Persekutuan ini tidak tersentuh oleh Syor Persempadanan pada kali ini.

Rajah II-107: Pameran Syor Persempadanan dan Rang Pelan Bahagian Pilihan Raya di W.P. Putrajaya

Pameran Syor Persempadanan di Lobi Menara SPR, Presint 2

NEGERI SEMBILAN

LATAR BELAKANG NEGERI SEMBILAN

Negeri Sembilan merupakan sebuah negeri yang terletak di bahagian tengah pantai barat Semenanjung Malaysia. Negeri ini bersempadan dengan 4 buah negeri iaitu Selangor di sebelah utara, Melaka dan Johor di sebelah selatan dan Pahang di sebelah timur. Negeri yang terkenal dengan keunikan budaya khususnya Adat Perpatih ini terbahagi kepada 7 buah daerah pentadbiran dan sebuah daerah kecil. Dalam aspek pentadbiran kerajaan tempatan pula, negeri ini dibahagikan kepada 8 buah PBT yang terdiri daripada 3 Majlis Perbandaran dan 5 Majlis Daerah. Secara umumnya, sistem pemerintahan Negeri Sembilan dibentuk berdasarkan Adat Perpatih dengan tampuk pemerintahan diterajui oleh Yang di-Pertuan Besar Negeri Sembilan.

Rajah II-108: Kedudukan Negeri Sembilan dalam peta Malaysia



Jadual II-38: Daerah di Negeri Sembilan

DAERAH	DAERAH KECIL
Seremban	Gemas
Port Dickson	
Rembau	
Jelebu	
Kuala Pilah	
Jempol	
Tampin	

Sumber: Portal Rasmi Kerajaan Negeri Sembilan

Jadual II-39: Senarai PBT di Negeri Sembilan

KATEGORI PBT	NAMA PBT
Majlis Perbandaran	Majlis Perbandaran Seremban
	Majlis Perbandaran Nilai
	Majlis Perbandaran Port Dickson
Majlis Daerah	Majlis Daerah Jelebu
	Majlis Daerah Jempol
	Majlis Daerah Kuala Pilah
	Majlis Daerah Rembau
	Majlis Daerah Tampin

Sumber: Portal Rasmi Jabatan Kerajaan Tempatan, KPKT

Seremban merupakan ibu negeri bagi Negeri Sembilan yang menempatkan pusat kegiatan ekonomi utama. Selain itu, kawasan di sekitar bandar Seremban seperti Senawang dan Nilai juga semakin berkembang maju sebagai hab perindustrian dan perusahaan. Beberapa bandar turut dibangunkan sebagai kawasan industri ringan seperti Tampin, Mambau, Rasah dan Gemas.

Bandar Seremban juga menempatkan Bangunan Wisma Negeri yang merupakan Pusat Pentadbiran Kerajaan Negeri Sembilan. Rekaan bangunan ini bercirikan reka bentuk masyarakat Minangkabau yang telah berhijrah ke negeri ini pada awal abad ke-14. Sementara itu, Muzium Negeri Sembilan yang turut berada di bandar Seremban telah dibangunkan dengan ciri-ciri budaya masyarakat Minangkabau yang jelas ditunjukkan melalui reka bentuk bumbung menyerupai tanduk kerbau.

Rajah II-109: Wisma Negeri dan Muzium Negeri Sembilan

Wisma Negeri



Muzium Negeri Sembilan

Rajah II-110: Masjid Negeri dan sebahagian bandar Seremban

Dari segi fasiliti pengangkutan, Negeri Sembilan mempunyai rangkaian jalan raya sepanjang 3,000 km. Pembinaan Lebuh Raya Utara-Selatan (PLUS), Lebuh Raya LEKAS dan Lebuh Raya ELITE telah banyak memberi kemudahan kepada pengguna jalan raya merentasi negeri termasuk ke Negeri Sembilan. Selain itu, sektor pengangkutan awam yang semakin pesat membangun memberi kesan yang positif terhadap masyarakat tempatan terutamanya dalam memberi keselesaan sewaktu melakukan perjalanan. Selain itu, terdapat juga kemudahan rangkaian jalan kereta api yang menghubungkan bandar-bandar di dalam Negeri Sembilan dengan negeri-negeri di pantai barat dan pantai timur Semenanjung Malaysia. Namun, Negeri Sembilan merupakan salah satu

daripada dua buah negeri di Malaysia yang tidak mempunyai kemudahan lapangan terbang selain dari negeri Perlis. Walau bagaimanapun, kedudukan Lapangan Terbang Antarabangsa Kuala Lumpur hanya terletak sejauh 30 minit perjalanan dari bandar Seremban melalui Lebuh Raya Utara-Selatan dan Lebuh Raya ELITE.

KEADAAN GEOGRAFI NEGERI SEMBILAN

Negeri Sembilan mempunyai keluasan kawasan kira-kira 6,664 km persegi²⁷ dengan keadaan bentuk muka bumi yang berbukit-bukau merangkumi kawasan timur, tengah dan selatan yang mana diliputi oleh Banjaran Titiwangsa. Negeri ini turut mempunyai pesisir pantai yang

²⁷ Maklumat anggaran keluasan Negeri Sembilan. Sumber: JUPEM

berada di bahagian barat sepanjang 56 km yang menghadap ke Selat Melaka. Port Dickson merupakan kawasan pesisir pantai yang menjadi destinasi utama pelancong tempatan mahupun luar negara.

Sungai Linggi sepanjang 86.87 km⁹ merupakan sungai terbesar di negeri ini yang menjadi sempadan utama antara Negeri Sembilan dengan negeri Melaka. Sungai Sepang sepanjang 22.18 km pula yang terletak di sebelah utara negeri ini merupakan sempadan nyata antara Negeri Sembilan dengan negeri Selangor. Selain itu, hampir 1/3 daripada kawasan di daerah Jelebu terdiri daripada Hutan Simpan Bukit Sungai Putih. Puncak tertinggi di Negeri Sembilan adalah Gunung Besar Hantu dengan ketinggian 1,462 meter dari aras laut yang terletak di penghujung Banjaran Titiwangsa serta bersempadan dengan negeri Pahang.

Berdasarkan data tahun 2016 oleh Jabatan Perancangan Bandar dan Desa, kategori guna tanah bagi tujuan pertanian di Negeri Sembilan adalah yang tertinggi iaitu sebanyak 57% (380,383 hektar) dan hutan 31% (204,014 hektar). Manakala selebihnya adalah guna tanah bagi kategori pengangkutan (3%), institusi dan kemudahan masyarakat (3%), perumahan (2%), tanah kosong (1%), badan air (1%), industri (0.5%), tanah lapang dan rekreasi (0.4%), infrastruktur dan fasiliti (0.4%) dan kawasan komersil (0.2%).

DEMOGRAFI PENDUDUK NEGERI SEMBILAN

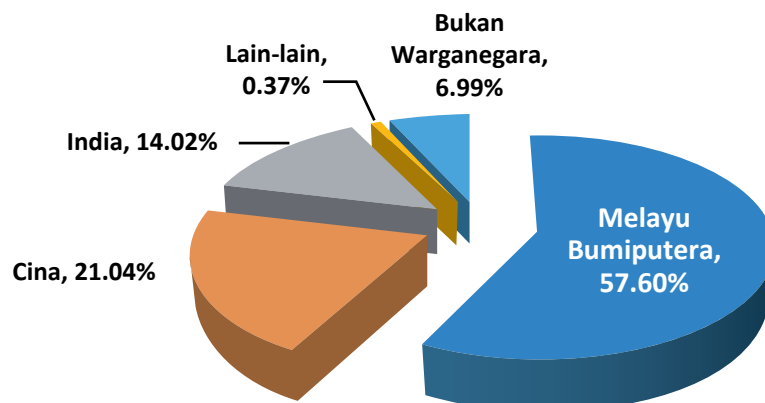
Berdasarkan data tahun 2015 yang dikeluarkan oleh Jabatan Perangkaan Malaysia, anggaran penduduk di Negeri Sembilan adalah seramai 1.089 juta orang⁵ iaitu peningkatan sebanyak 18.76% (172,000 orang) berbanding jumlah penduduk semasa urusan kajian semula persempadanan yang dijalankan pada tahun 2003 iaitu seramai 916,800 orang⁸. Majoriti penduduk di Negeri Sembilan adalah terdiri daripada 57.6% kaum Melayu Bumiputera, 21.04% kaum Cina dan 14.02% kaum India. Manakala, selebihnya pula adalah 0.37% lain-lain kaum minoriti dan 6.99% bukan warganegara Malaysia.

Jadual II-40: Pecahan penduduk Negeri Sembilan mengikut kaum pada tahun 2015

KAUM	BILANGAN PENDUDUK ('000)	PERATUS (%)
Melayu Bumiputera	627.1	57.60%
Cina	229.1	21.04%
India	152.6	14.02%
Lain-lain	4.0	0.37%
Bukan Warganegara	76.1	6.99%
JUMLAH	1,088.8*	100%

Sumber: 2015 Population Quick Info, Jabatan Perangkaan Malaysia
 *Nota: Hasil tambah mungkin berbeza kerana pembundaran

Rajah II-111: Peratus penduduk di Negeri Sembilan mengikut kaum



Sumber: 2015 Population Quick Info, Jabatan Perangkaan Malaysia

LATAR BELAKANG URUSAN KAJIAN SEMULA PERSEMPADANAN BAHAGIAN-BAHAGIAN PILIHAN RAYA BAGI NEGERI SEMBILAN TAHUN 2017

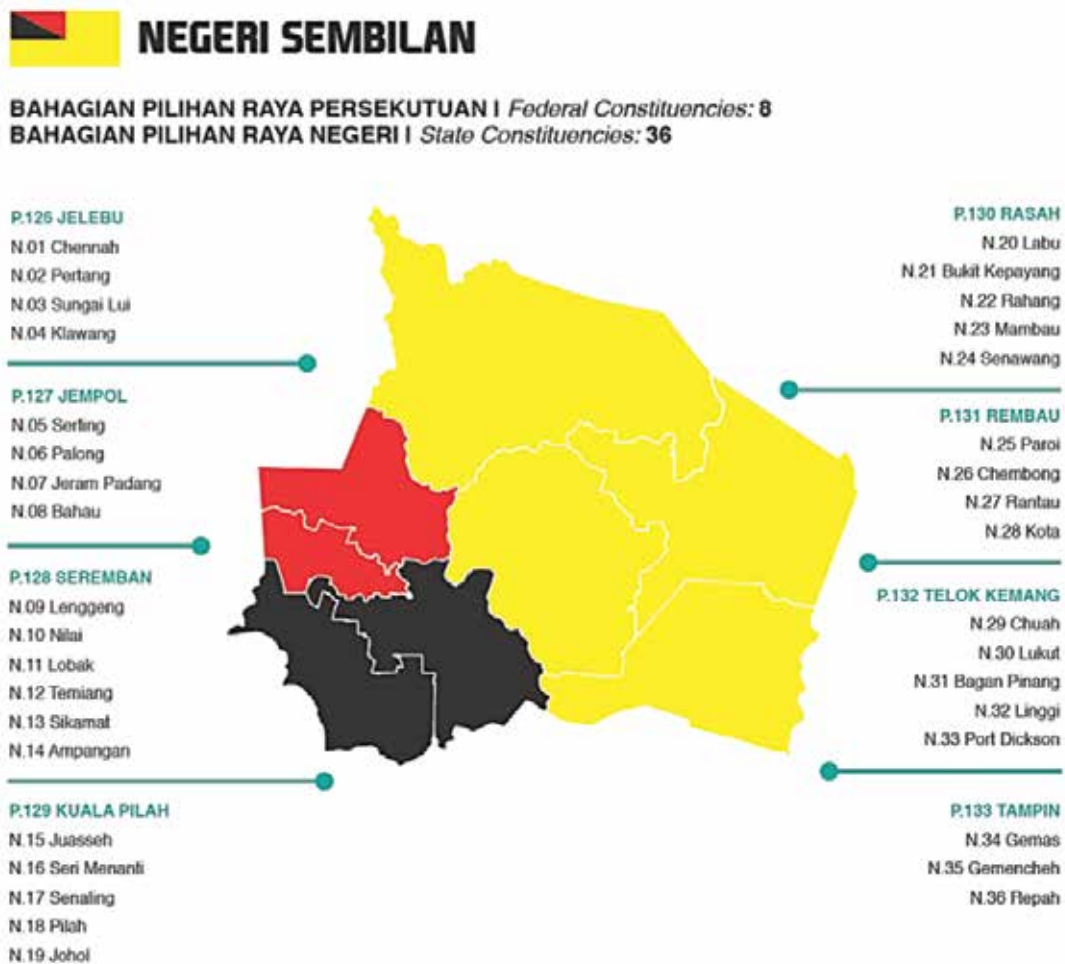
Urusan Kajian Semula Persempadanan Bahagian-Bahagian Pilihan Raya bagi Negeri-Negeri Tanah Melayu pada tahun 2003 telah memperuntukkan tambahan sebanyak satu Bahagian Pilihan Raya Persekutuan dan empat Bahagian Pilihan Raya Negeri kepada Negeri Sembilan yang menjadikan bilangan keseluruhan menjadi lapan Bahagian Pilihan Raya Persekutuan dan 36 Bahagian Pilihan Raya Negeri. Kesemua bahagian pilihan raya ini telah digunakan dalam 3 siri PRU iaitu PRU Ke-11 pada tahun 2004, PRU Ke-12 pada tahun 2008 dan PRU Ke-13 pada tahun 2013.

Jumlah pemilih dalam Negeri Sembilan yang terlibat dalam urusan kajian semula persempadanan pada kali ini adalah seramai

557,137 orang³ berbanding dengan kajian pada tahun 2003 iaitu seramai 417,712 orang pemilih¹⁰. Ini bermakna, jumlah pemilih di dalam negeri ini telah meningkat sebanyak 33.4% iaitu seramai 139,425 orang. Berdasarkan jumlah pemilih pada tahun 2015, purata jumlah pemilih bagi sebuah Bahagian Pilihan Raya Persekutuan adalah seramai 69,642 orang, manakala purata jumlah pemilih bagi sebuah Bahagian Pilihan Raya Negeri pula adalah seramai 15,476 orang. Namun begitu, penentuan sesebuah bahagian pilihan raya bukan sahaja tertakluk kepada purata jumlah pemilih, namun ia juga perlu mengambil kira faktor geografi, demografi dan prinsip-prinsip persempadanan di dalam Seksyen 2, Bahagian I, Jadual Ketiga Belas, Perlembagaan Persekutuan.

Urusan kajian semula persempadanan pada kali ini mengesyorkan pindaan sempadan ke atas beberapa bahagian pilihan raya dan juga pindaan nama bagi 1 Bahagian Pilihan Raya Persekutuan dan 2 Bahagian Pilihan Raya Negeri.

Rajah II-112: Bahagian-bahagian pilihan raya sedia ada di Negeri Sembilan

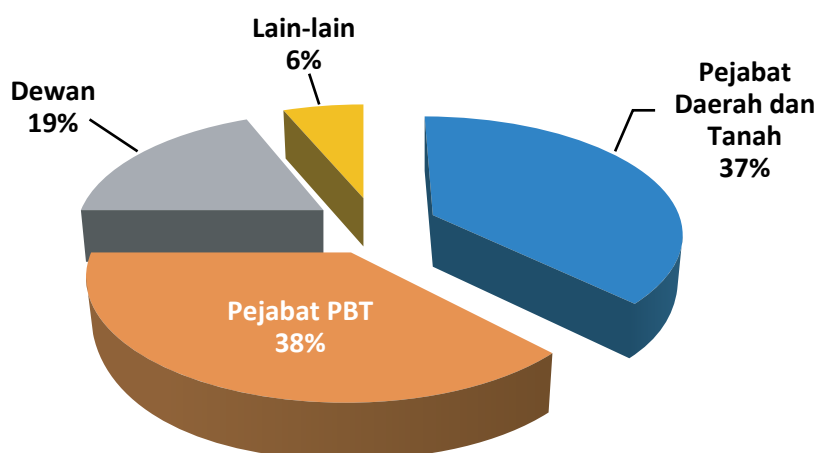


PAMERAN, REPRESENTASI DAN SIASATAN TEMPATAN KALI PERTAMA

Pameran kali pertama bagi Syor Persempadanan Negeri Sembilan telah dijalankan mulai 15

September hingga 14 Oktober 2016 di 16 tempat pemeriksaan yang antaranya melibatkan penggunaan premis Pejabat Daerah dan Tanah, Kompleks Pentadbiran Daerah dan pejabat PBT.

Rajah II-113: Bilangan tempat pemeriksaan Syor Persempadanan kali pertama bagi Negeri Sembilan



Jadual II-41: Senarai tempat pemeriksaan Syor Persempadanan kali pertama bagi Negeri Sembilan

BAHAGIAN PILIHAN RAYA PERSEKUTUAN	TEMPAT PEMERIKSAAN
P.126 Jelebu	Ruang Legar Kompleks Pentadbiran Daerah Jelebu Dewan Besar D'Sury
P.127 Jempol	Ruang Legar Kompleks Pentadbiran Daerah Jempol Ruang Legar Majlis Daerah Jempol
P.128 Seremban	Ruang Legar Wisma Negeri Dewan Majlis Perbandaran Nilai
P.129 Kuala Pilah	Ruang Legar Pejabat Daerah dan Tanah Kuala Pilah Dewan Dato' Bahaman Kuala Pilah
P.130 Rasah	Ruang Legar Pejabat Daerah dan Tanah Seremban Dewan Perbandaran Seremban
P.131 Rembau	Ruang Legar Pejabat Daerah dan Tanah Rembau Dewan Merdeka Rembau
P.132 Port Dickson	Ruang Legar Kompleks Pentadbiran Daerah Port Dickson Dewan Majlis Perbandaran Port Dickson
P.133 Tampin	Ruang Legar Majlis Daerah Tampin Dewan Bandaran Tampin

Rajah II-114: Pameran Syor Persempadanan dan Rang Pelan Bahagian Pilihan Raya di Negeri Sembilan



Pemakluman mengenai pameran syor di Dewan Majlis Perbandaran Port Dickson



Pemakluman mengenai pameran syor di Pejabat Daerah dan Tanah Kuala Pilah



Pameran syor dan rang pelan di Pejabat Daerah dan Tanah Port Dickson



Pameran syor dan rang pelan di Pejabat Daerah dan Tanah Kuala Pilah

Sepanjang pameran kali pertama Syor Persempadanan, SPR telah menerima sebanyak 34 representasi dari sekumpulan 100 atau lebih orang awam yang membangkitkan perkara-perkara seperti berikut:

- (i) Pemindahan DM ke dalam bahagian pilihan raya tertentu yang dianggap tidak sesuai;
- (ii) Bantahan ke atas Syor Persempadanan bagi bahagian pilihan raya tertentu;
- (iii) Bantahan ke atas pindaan nama bahagian pilihan raya tertentu;
- (iv) Cadangan untuk memindahkan DM tertentu ke suatu bahagian pilihan raya yang lain; dan
- (v) Menyokong syor Persempadanan bagi Negeri Sembilan.

Berdasarkan semakan yang dibuat ke atas setiap representasi yang diterima dan selaras dengan peruntukan Seksyen 5, Bahagian II, Jadual Ketiga Belas, Perlembagaan Persekutuan, adalah didapati bahawa:

- (i) 15 representasi bantahan adalah memenuhi syarat Seksyen 5, Bahagian II, Jadual Ketiga Belas, Perlembagaan Persekutuan dan layak untuk diadakan siasatan tempatan; dan
- (ii) 19 representasi adalah tidak memenuhi syarat Seksyen 5, Bahagian II, Jadual Ketiga Belas, Perlembagaan Persekutuan dan tidak layak untuk diadakan siasatan tempatan.

SPR telah meneliti dan membuat pertimbangan ke atas setiap representasi bantahan berdasarkan

penjelasan yang diberikan oleh pihak pembantah semasa siasatan tempatan kali pertama bagi Negeri Sembilan yang dijalankan pada 10 hingga 11 November 2016 serta peruntukan Seksyen 2, Bahagian II, Jadual Ketiga Belas, Perlembagaan Persekutuan dan faktor-faktor lain sepertimana di dalam Rajah 4-4 (muka surat 42). SPR bersetuju bahawa:

- (i) 11 representasi bantahan adalah diterima;
- (ii) 3 representasi bantahan adalah ditolak; dan
- (iii) 1 representasi bantahan pula sebahagiannya adalah diterima dan sebahagiannya adalah ditolak.

Justifikasi pertimbangan SPR bagi setiap representasi bantahan yang didengar semasa prosiding Siasatan Tempatan kali pertama adalah seperti di **LAMPIRAN VI (Jilid 2)**. Sebanyak 17 daripada 19 representasi bantahan yang tidak layak untuk diadakan siasatan tempatan turut dipertimbangkan kerana mengemukakan representasi bantahan yang sama sepertimana representasi bantahan yang layak untuk diadakan Siasatan Tempatan kali pertama. Manakala, baki dua lagi representasi yang tidak layak untuk diadakan Siasatan Tempatan pula mengemukakan representasi sokongan ke atas syor SPR sepertimana di **LAMPIRAN VII**.

Rajah II-115: Ringkasan jumlah bantahan yang diterima sepanjang tempoh pameran kali pertama Syor Persempadanan bagi Negeri Sembilan



* syarat untuk layak diadakan siasatan tempatan sepertimana yang diperuntukkan oleh Seksyen 5, Bahagian II, Jadual Ketiga Belas, Perlembagaan Persekutuan.

Rajah II-116: Suasana siasatan tempatan kali pertama di Negeri Sembilan

Suasana di luar bilik siasatan tempatan



Suasana di luar bilik siasatan tempatan



Wakil jurucakap pembantah mengangkat sumpah sebelum memulakan pembentangan bagi menerangkan bantahan yang dikemukakan



Wakil jurucakap pembantah mengangkat sumpah sebelum memulakan pembentangan bagi menerangkan bantahan yang dikemukakan



Wakil jurucakap pembantah menerangkan bantahan yang dikemukakan



Wakil jurucakap pembantah menerangkan bantahan yang dikemukakan



Pembantah-pembantah di dalam bilik siasatan tempatan

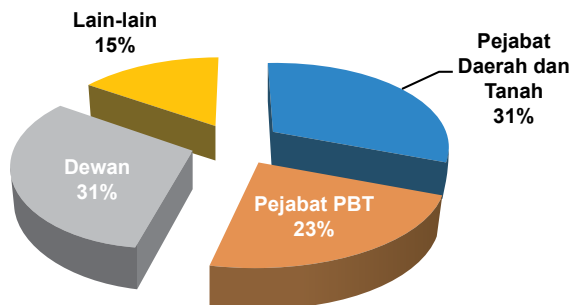


Pembantah-pembantah di dalam bilik siasatan tempatan

PAMERAN, REPRESENTASI DAN SIASATAN TEMPATAN KALI KEDUA

SPR telah menyemak semula dan membuat beberapa perubahan ke atas Syor Persempadanan Negeri Sembilan berdasarkan penjelasan dan hasil yang diperolehi daripada Siasatan Tempatan kali pertama. Syor tersebut telah dipamerkan buat kali kedua mulai 8 Mac hingga 7 April 2017 di 13 tempat pemeriksaan.

Rajah II-117: Bilangan tempat pemeriksaan Syor Persempadanan kali kedua bagi Negeri Sembilan



Jadual II-42: Senarai tempat pemeriksaan Syor Persempadanan kali kedua bagi Negeri Sembilan

BAHAGIAN PILIHAN RAYA PERSEKUTUAN	TEMPAT PEMERIKSAAN
P.127 Jempol	Ruang Legar Kompleks Pentadbiran Daerah Jempol Ruang Legar Majlis Daerah Jempol
P.128 Seremban	Ruang Legar Wisma Negeri Dewan Majlis Perbandaran Nilai Pejabat Pilihan Raya Negeri Sembilan
P.130 Rasah	Ruang Legar Pejabat Daerah dan Tanah Seremban Dewan Perbandaran Seremban
P.131 Rembau	Ruang Legar Pejabat Daerah dan Tanah Rembau Dewan Merdeka Rembau
P.132 Port Dickson	Ruang Legar Kompleks Pentadbiran Daerah Port Dickson Dewan Majlis Perbandaran Port Dickson
P.133 Tampin	Ruang Legar Majlis Daerah Tampin Dewan Bandaran Tampin

Sebanyak lapan representasi telah diterima oleh SPR daripada sekumpulan 100 atau lebih orang awam sepanjang tempoh satu bulan pameran kali kedua Syor Persempadanan bagi Negeri Sembilan dijalankan. Perkara-perkara yang dibangkitkan adalah seperti yang berikut:

- (i) Pemindahan DM ke dalam bahagian pilihan raya tertentu yang dianggap tidak sesuai; dan
- (ii) Mencadangkan pemindahan DM tertentu ke suatu bahagian pilihan raya yang lain.

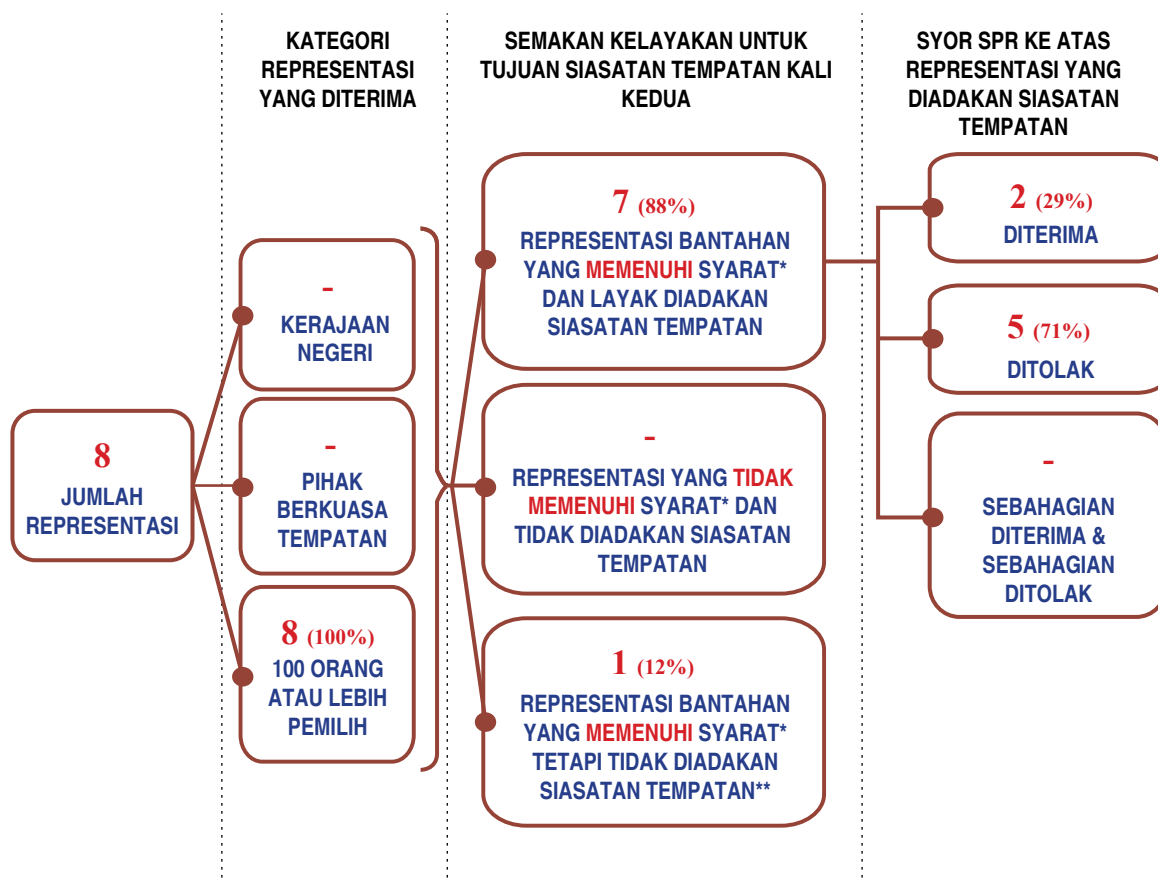
Berdasarkan semakan dan peruntukan Seksyen 5, Bahagian II, Jadual Ketiga Belas, Perlembagaan Persekutuan, kesemua lapan representasi tersebut adalah layak untuk diadakan siasatan tempatan yang telah dijalankan pada 11 Mei 2017. Walau bagaimanapun, satu representasi bantahan tidak didengar semasa siasatan tempatan tersebut kerana pembantah telah menulis surat kepada SPR untuk menarik balik representasi bantahan yang dikemukakan. Oleh yang demikian, hanya tujuh representasi bantahan yang dipertimbangkan oleh SPR semasa prosiding siasatan tempatan kali kedua bagi Negeri Sembilan.

Berdasarkan penerangan pembantah dan peruntukan Seksyen 2, Bahagian I, Jadual Ketiga Belas, Perlembagaan Persekutuan, SPR bersetuju bahawa:

- (i) 2 representasi bantahan adalah diterima; dan
- (ii) 5 representasi bantahan adalah ditolak.

Keputusan SPR bagi setiap representasi bantahan yang diadakan siasatan tempatan kali kedua tersebut adalah seperti di **LAMPIRAN VIII (Jilid 2)**. SPR telah menyemak semula Syor Persempadanan bagi Negeri Sembilan dan syor akhir yang dikemukakan untuk laporan ini adalah sepertimana di **LAMPIRAN III** dan **LAMPIRAN IV**.

Rajah II-118: Ringkasan jumlah bantahan yang diterima sepanjang tempoh pameran kali kedua bagi Syor Persempadanan Negeri Sembilan



* syarat untuk layak diadakan siasatan tempatan sepertimana yang diperuntukkan oleh Seksyen 5, Bahagian II, Jadual Ketiga Belas, Perlembagaan Persekutuan.

** Pembantah menarik balik bantahan yang telah dikemukakan melalui surat.

Rajah II-119: Suasana siasatan tempatan kali kedua di Negeri Sembilan



Wakil jurucakap pembantah mengangkat sumpah sebelum prosiding siasatan tempatan dimulakan

Laporan Kajian Semula Persempadanan

Mengenai Syor-Syor Yang Dicadangkan Bagi Bahagian-Bahagian Pilihan Raya Persekutuan Dan Negeri Di Dalam Negeri-Negeri Tanah Melayu Kali Keenam Tahun 2018



Wakil jurucakap pembantah mengangkat sumpah sebelum prosiding siasatan tempatan dimulakan



Wakil jurucakap pembantah memberikan penjelasan mengenai bantahan yang dikemukakan



Pembantah yang turut hadir semasa sesi prosiding siasatan tempatan



Urus setia yang terlibat dalam urusan prosiding siasatan tempatan



Suruhanjaya Pilihan Raya mendengar penjelasan daripada wakil jurucakap pembantah mengenai bantahan yang dikemukakan

Rajah II-120: Suruhanjaya Pilihan Raya bersama urus setia yang terlibat di dalam urusan Kajian Semula Persempadanan Bahagian-Bahagian Pilihan Raya bagi Negeri Sembilan



NEGERI MELAKA

LATAR BELAKANG NEGERI MELAKA

Rajah II-121: Kedudukan negeri Melaka dalam peta Malaysia



Negeri Melaka yang terletak di selatan Semenanjung Malaysia merupakan sebuah negeri yang penuh dengan sejarah tersendiri sejak Zaman Kesultanan Melayu Melaka lagi. Negeri ini bersempadan dengan Negeri Sembilan di sebelah utara dan Johor di sebelah timur. Negeri ini terbahagi kepada tiga buah daerah pentadbiran iaitu Melaka Tengah, Alor Gajah dan Jasin. Dari segi pentadbiran kerajaan tempatan pula, negeri ini mempunyai empat buah PBT iaitu Majlis Bandaraya Melaka Bersejarah, Majlis Perbandaran Alor Gajah, Majlis Perbandaran Jasin dan Majlis Perbandaran Hang Tuah Jaya. Melaka merupakan satu-satunya negeri yang mempunyai kesemua PBT berstatus Majlis Bandaraya atau Majlis Perbandaran sesuai dengan kemajuan yang telah dikecapi.

Jadual II-43: Daerah dan PBT di negeri Melaka

DAERAH	PBT
Melaka Tengah	Majlis Bandaraya Melaka Bersejarah
Alor Gajah	Majlis Perbandaran Hang Tuah Jaya
Jasin	Majlis Perbandaran Alor Gajah
	Majlis Perbandaran Jasin


Sumber: Portal Rasmi Kerajaan Negeri Melaka & Portal Rasmi Jabatan Kerajaan Tempatan, KPKT

Bandar Melaka adalah ibu negeri bagi Melaka yang merupakan sebuah bandar kolonial bersejarah. Bandar ini telah diiktiraf oleh United Nations Educational, Scientific and Cultural Organization (UNESCO) sebagai sebuah bandar bersejarah yang melambangkan pertembungan pelbagai elemen budaya, agama dan masyarakat sejak abad ke-15 yang dizahirkan dalam reka bentuk bangunan-bangunan yang unik. Selain daripada budaya Melayu, Cina dan India, reka bentuk bangunan di bandar ini juga membawa ciri-ciri masyarakat Eropah khususnya dari Portugis dan Belanda. Keunikan bandar Melaka ini secara tidak langsung menjadikan negeri ini sebagai tempat tumpuan pelancong tempatan mahupun luar negara malah tarikh 15 April pada setiap tahun diraikan sebagai Hari Perisytiharan Melaka Bandaraya Bersejarah. Antara tempat-tempat di bandar Melaka yang menjadi tumpuan pelancong adalah Kota A'Famosa, Stadthuys, Kampung Morten, Gereja Christ Melaka dan Sungai Melaka yang menjadi nadi pengangkutan semasa Zaman Kesultanan Melayu Melaka.

Rajah II-122: Antara tempat-tempat tumpuan pelancong di bandar Melaka



Gereja Christ Melaka



Stadthuys



Kota A'Famosa



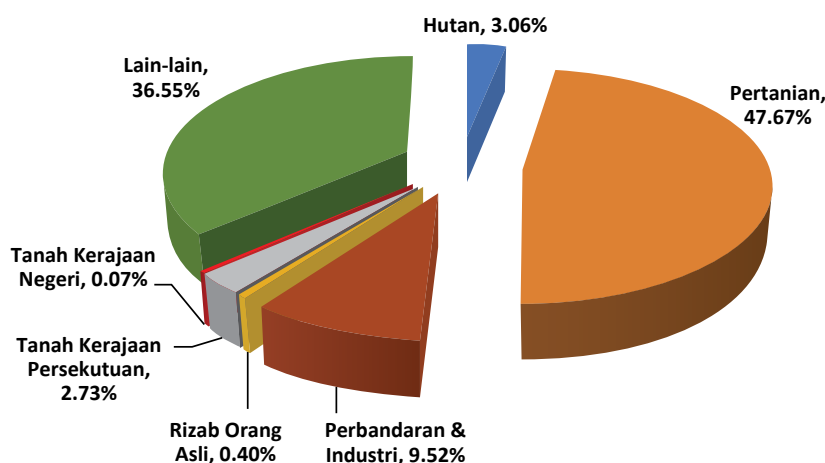
Kampung Morten

KEADAAN GEOGRAFI NEGERI MELAKA

Negeri Melaka yang terletak di persisiran Selat Melaka mempunyai keluasan kira-kira 1,655 km²⁸ persegi dan merupakan antara negeri yang terkecil di Semenanjung Malaysia selepas Pulau Pinang, Perlis dan Wilayah Persekutuan Kuala Lumpur. Hampir keseluruhan kawasan di negeri ini merupakan kawasan tanah sederhana tinggi dan rendah yang berbukit-bukau. Puncak tertinggi bagi negeri Melaka adalah Bukit Germuni dengan ketinggian 146 meter dari paras laut yang terletak di antara sempadan Melaka dengan Negeri Sembilan. Selain itu, terdapat 3 batang sungai utama di negeri ini iaitu Sungai Linggi sepanjang 86.87 km⁹ yang memisahkan negeri Melaka dengan Negeri Sembilan, Sungai Kesang sepanjang 70.25 km yang memisahkan negeri Melaka dengan Johor dan Sungai Melaka sepanjang 69.48 km yang mengalir di tengah-tengah bandar Melaka.

Berdasarkan maklumat tahun 2015 yang disediakan oleh Pejabat Tanah dan Galian Negeri Melaka, penggunaan tanah di negeri ini meliputi pertanian (47.67%), perbandaran dan industri (9.52%), kawasan hutan (3.06%), tanah Kerajaan Persekutuan (2.73%), Rizab Orang Asli (0.40%), tanah Kerajaan Negeri Melaka (0.07%) dan lain-lain (36.55%).

Rajah II-123: Kawasan guna tanah bagi negeri Melaka



Sumber: Pejabat Tanah dan Galian Negeri Melaka

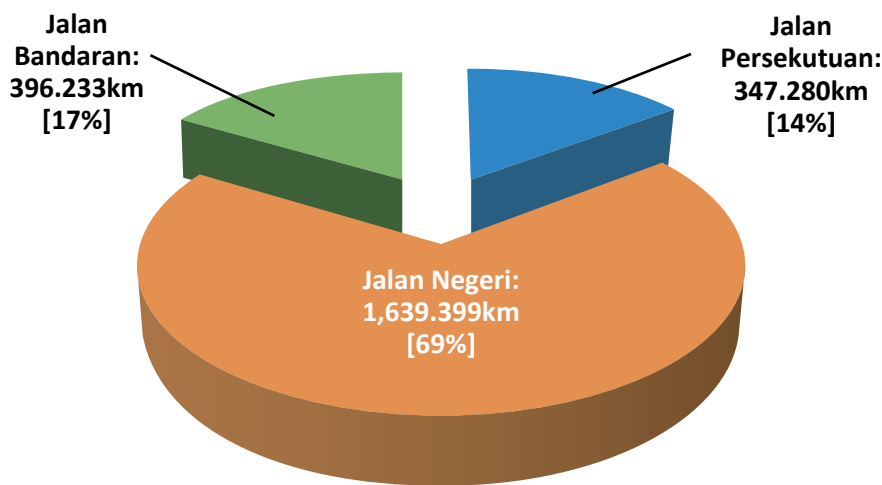
²⁸ Maklumat anggaran keluasan negeri Melaka. Sumber: JUPEM

Negeri Melaka merupakan antara negeri di Semenanjung Malaysia yang mempunyai kemudahan infrastruktur yang paling lengkap dan menyeluruh. Pada tahun 2015, statistik merekodkan sepanjang 2,382.912 kilometer jaringan jalan raya telah dibina di negeri ini meliputi Jalan Persekutuan, Jalan Negeri dan Jalan Bandaran.

Lebuhraya Utara-Selatan (PLUS) membolehkan Melaka diakses dari semua negeri di Semenanjung

Malaysia. Perjalanan ke Melaka mengambil masa satu jam setengah melalui jalan raya dari Kuala Lumpur dan lebih kurang tiga jam dari Singapura. Salah satu cara lain untuk sampai ke Melaka adalah dengan menggunakan jalan tepian pantai dari Kuala Lumpur yang melalui Klang, Morib dan Port Dickson sebelum sampai ke Melaka. Mereka yang datang dari Singapura boleh mengambil jalan indah yang melalui kawasan-kawasan kampung dan ladang.

Rajah II-124: Jaringan jalan raya di negeri Melaka



Sumber: Jabatan Kerja Raya Negeri Melaka

DEMOGRAFI PENDUDUK NEGERI MELAKA

Negeri Melaka dianggarkan mempunyai seramai 889,000 orang⁵ penduduk pada tahun 2015. Berdasarkan jumlah penduduk dan keluasan negeri ini, purata bilangan penduduk bagi setiap km persegi adalah seramai 537 orang. Dari segi pertumbuhan penduduk, negeri ini telah mencatatkan peningkatan sebanyak 26.67% atau seramai 187,200 orang sejak kajian semula persempadanan terakhir dijalankan pada tahun 2003 hingga tahun 2015.

Sepertimana negeri-negeri lain di Semenanjung Malaysia, majoriti populasi penduduk di negeri Melaka terdiri dikalangan tiga kaum utama iaitu Melayu Bumiputera (64.42%), diikuti kaum Cina (24.29%) dan India (5.61%). Namun, dua kumpulan masyarakat minoriti yang unik iaitu masyarakat Cina Peranakan yang lebih dikenali sebagai Baba Nyonya dan masyarakat

berketurunan Portugis juga terdapat di negeri ini. Masyarakat berbilang kaum yang terdapat di negeri Melaka ini memperlihatkan satu corak perpaduan yang unik dan harmoni.

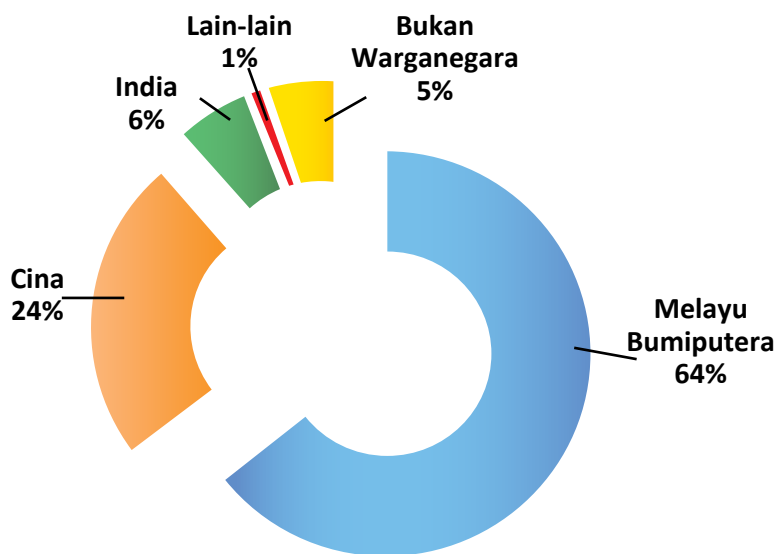
Jadual II-44: Pecahan penduduk negeri Melaka mengikut kaum pada tahun 2015

ETNIK	BILANGAN PENDUDUK ('000)	PERATUS (%)
Melayu Bumiputera	572.7	64.42%
Cina	215.9	24.29%
India	49.9	5.61%
Lain-lain	4.6	0.52%
Bukan Warganegara	45.9	5.16%
JUMLAH	889.0*	100%

Sumber: 2015 Population Quick Info, Jabatan Perangkaan Malaysia

*Nota: Hasil tambah mungkin berbeza kerana pembundaran

Rajah II-125: Pecahan penduduk di negeri Melaka mengikut kaum



Sumber: 2015 Population Quick Info, Jabatan Perangkaan Malaysia

LATAR BELAKANG URUSAN KAJIAN SEMULA PERSEMPADANAN BAHAGIAN-BAHAGIAN PILIHAN RAYA BAGI NEGERI MELAKA TAHUN 2017

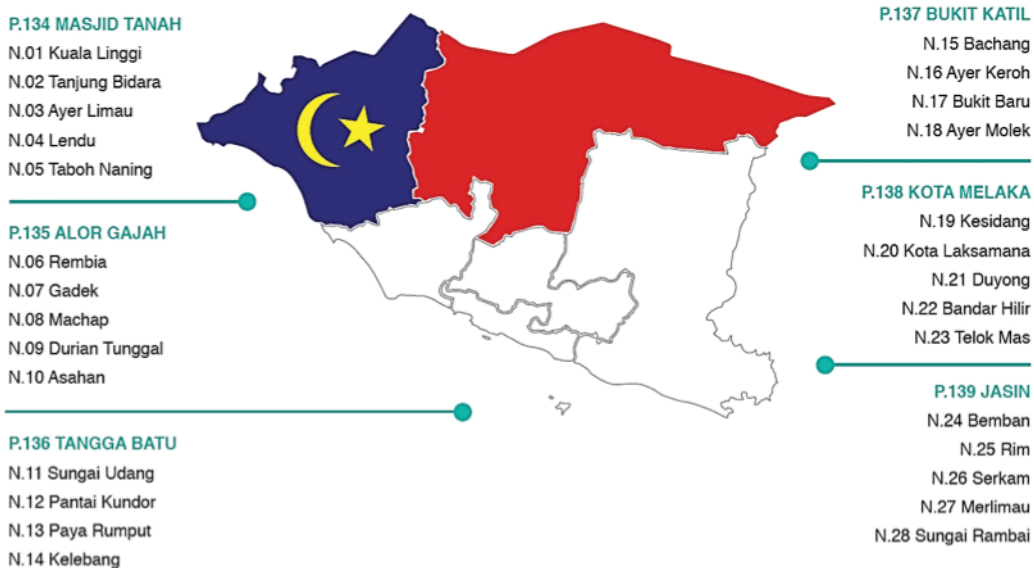
Rajah II-126: Bahagian-bahagian pilihan raya sedia ada di negeri Melaka



MELAKA

BAHAGIAN PILIHAN RAYA PERSEKUTUAN | *Federal Constituencies*: 6

BAHAGIAN PILIHAN RAYA NEGERI | *State Constituencies*: 28



Urusan Kajian Semula Persempadanan Bahagian-Bahagian Pilihan Raya bagi Negeri-Negeri Tanah Melayu pada tahun 2003 telah memperuntukkan sebanyak enam Bahagian Pilihan Raya Persekutuan dan 28 Bahagian Pilihan Raya Negeri kepada negeri Melaka. Bahagian-bahagian pilihan raya ini telah digunakan di dalam tiga siri PRU iaitu PRU Ke-11 dalam tahun 2004, PRU Ke-12 dalam tahun 2008 dan PRU Ke-13 dalam tahun 2013.

Jumlah pemilih bagi negeri Melaka telah meningkat sebanyak 37.8% atau 125,318 orang sejak urusan kajian semula persempadanan yang terakhir dijalankan pada tahun 2003 iaitu daripada 331,327 orang¹⁰ kepada 456,645 orang³ semasa kajian semula persempadanan ini dijalankan. Angka ini menunjukkan bahawa purata pemilih berdaftar bagi setiap km persegi di negeri Melaka ialah seramai 276 orang. Pertambahan jumlah pemilih bagi negeri Melaka sejak tahun 2003 ini merupakan suatu peningkatan yang baik dan secara tidak langsung ia menunjukkan bahawa penduduk di negeri ini sedar akan tanggungjawab mereka sebagai pengundi.

SPR menerusi urusan kajian semula persempadanan pada kali ini telah mengesyorkan supaya beberapa bahagian pilihan raya di negeri ini terlibat dalam semakan semula dan berlakunya pindaan sempadan. Pindaan-pindaan sempadan bahagian pilihan raya ini dilaksanakan berdasarkan peruntukan Seksyen 2, Bahagian I, Jadual Ketiga Belas, Perlembagaan Persekutuan. Walaupun Melaka mempunyai kemudahan perhubungan yang maju dan menyeluruh bagi semua kawasan selain jarak di antara satu bahagian dengan satu bahagian pilihan raya yang lain adalah berdekatan dan mudah diakses, namun tidak dinafikan bahawa negeri ini mempunyai kawasan luar bandar dan pedalaman seperti di Nyalas dan Asahan yang berhampiran dengan Gunung Ledang. Di kawasan ini, masih terdapat masyarakat Orang Asli yang hidup di dalam hutan belantara yang menggunakan perhubungan jalan balak.

Pertimbangan yang lebih diberikan terhadap jurang bilangan pemilih yang lebih kecil adalah

untuk menjamin bentuk representasi yang lebih seimbang disamping representasi yang efektif oleh wakil rakyat kepada pemilih di dalam bahagian pilihan raya masing-masing.

Daerah Melaka Tengah dengan keluasan 300.1 km persegi mempunyai jumlah pemilih berdaftar seramai 285,882 orang. Daerah Alor Gajah pula yang berkeluasan 673.8 km persegi mempunyai seramai 117,596 orang pemilih berdaftar. Manakala, daerah Jasin yang berkeluasan 689.2 km persegi hanya mempunyai seramai 70,863 orang sahaja.

Berdasarkan data tersebut, jumlah pemilih dalam daerah Alor Gajah dan Jasin hanya mencakupi 66% jumlah pemilih daerah Melaka Tengah tetapi kawasan kedua-dua daerah tersebut adalah 4.5 kali ganda lebih luas daripada daerah Melaka Tengah. Ketidakeimbangan berlaku disebabkan oleh kadar kepadatan penduduk yang agak tinggi di dalam daerah Melaka Tengah jika dibandingkan dengan daerah Alor Gajah dan Jasin.

Bagi urusan persempadanan bahagian-bahagian pilihan raya di Melaka, SPR turut memberikan perhatian terhadap pertumbuhan pemilih pada masa akan datang agar sesebuah bahagian pilihan raya khususnya di peringkat negeri mempunyai bilangan pemilih yang hampir seimbang dengan bahagian pilihan raya yang berhampiran sekiranya mempunyai kemudahan infrastruktur yang sama lengkap. Selain itu, saiz sesuatu bahagian pilihan raya juga turut diambil kira supaya wakil rakyat yang dilantik dapat menjalankan tugas dan tanggungjawabnya dengan berkesan.

PAMERAN, REPRESENTASI DAN SIASATAN TEMPATAN KALI PERTAMA

Syor Persempadanan bagi negeri Melaka telah dipamerkan buat kali pertama mulai 15 September hingga 14 Oktober 2016 di enam tempat pemeriksaan yang melibatkan Pejabat Daerah dan Tanah, Kompleks Jawatankuasa Pembangunan dan Penyelarasan Dewan Undangan Negeri (JAPERUN) dan dewan serbaguna.

Jadual II-45: Senarai tempat pemeriksaan Syor Persempadanan kali pertama bagi negeri Melaka

BAHAGIAN PILIHAN RAYA PERSEKUTUAN	TEMPAT PEMERIKSAAN
P.134 Masjid Tanah	Kompleks JAPERUN Lendu, Masjid Tanah
P.135 Alor Gajah	Pejabat Daerah dan Tanah Alor Gajah
P.136 Tangga Batu	Kompleks JAPERUN Sungai Udang
P.137 Bukit Katil	Kompleks JAPERUN Bachang
P.138 Kota Melaka	Dewan Majlis Bandaraya Melaka Bersejarah Durian Daun
P.139 Jasin	Pejabat Daerah dan Tanah Melaka Jasin

Rajah II-127: Pameran Syor Persempadanan dan Rang Pelan Bahagian Pilihan Raya di negeri Melaka



Sebanyak 36 representasi telah dikemukakan kepada SPR sepanjang tempoh pameran kali pertama yang diterima daripada Kerajaan Negeri Melaka, PBT dan sekumpulan 100 atau lebih orang awam mengenai dengan syor kajian semula persempadanan bagi negeri Melaka. Perkara-perkara yang dibangkitkan di dalam representasi adalah seperti berikut:

- (i) Bantahan ke atas pemindahan DM ke dalam bahagian pilihan raya tertentu yang dianggap tidak sesuai;
- (ii) Pemindahan Bahagian Pilihan Raya Negeri tertentu yang dianggap tidak sesuai;
- (iii) Bantahan ke atas pindaan nama bahagian pilihan raya tertentu;
- (iv) Mengemukakan cadangan untuk meminda nama bahagian pilihan raya tertentu; dan
- (v) Mengemukakan cadangan untuk memindahkan DM tertentu ke dalam bahagian pilihan raya tertentu.

SPR telah menyemak kesemua representasi yang dikemukakan berdasarkan peruntukan Seksyen 5, Bahagian II, Jadual Ketiga Belas, Perlembagaan Persekutuan dan mengesyorkan bahawa:

- (i) 31 representasi bantahan yang memenuhi syarat Seksyen 5, Bahagian II, Jadual Ketiga Belas, Perlembagaan Persekutuan adalah layak untuk diadakan siasatan tempatan; dan

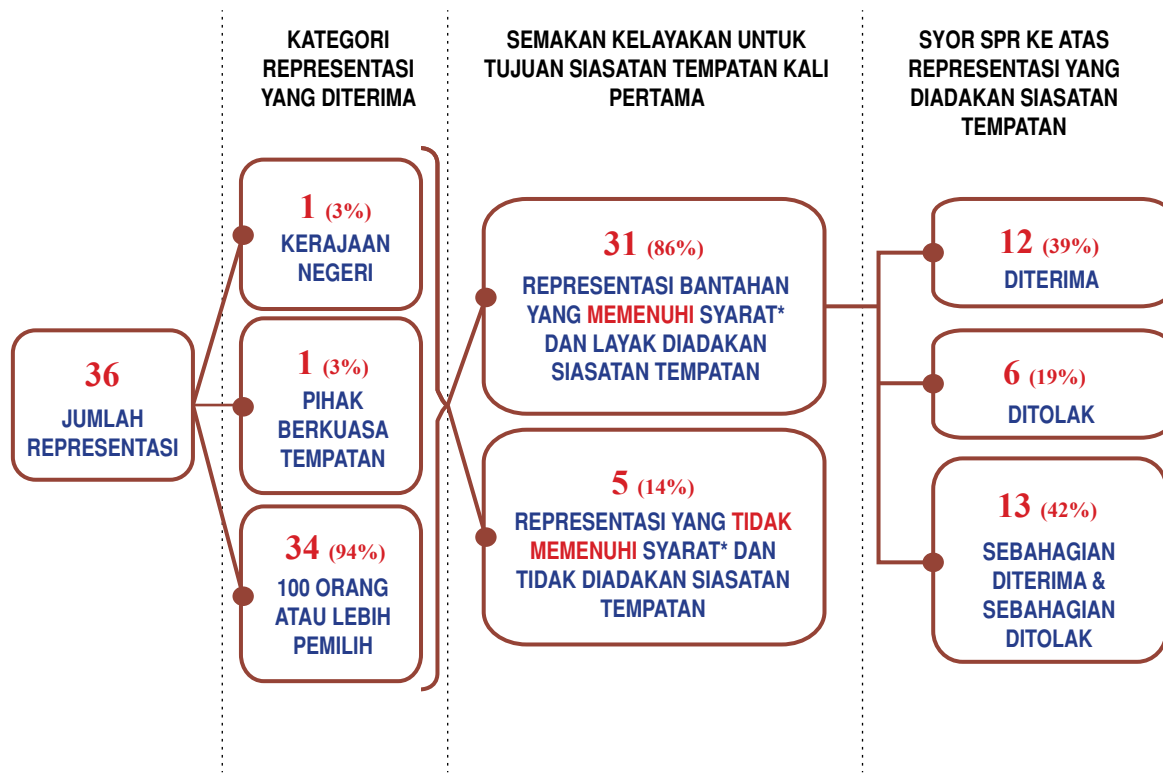
- (ii) 5 representasi adalah tidak memenuhi syarat Seksyen 5, Bahagian II, Jadual Ketiga Belas, Perlembagaan Persekutuan dan tidak layak untuk diadakan siasatan tempatan.

Berdasarkan penjelasan yang diberikan oleh pihak pembantah semasa siasatan tempatan kali pertama bagi negeri Melaka pada 28 hingga 30 November 2016, SPR telah meneliti dan membuat pertimbangan ke atas setiap representasi bantahan berdasarkan peruntukan Seksyen 2, Bahagian II, Jadual Ketiga Belas, Perlembagaan Persekutuan serta faktor-faktor lain sepertimana di dalam Rajah 4-4 (muka surat 42) dan membuat keputusan bahawa:

- (i) 12 representasi bantahan adalah diterima;
- (ii) 6 representasi bantahan adalah ditolak; dan
- (iii) 13 representasi bantahan pula sebahagiannya adalah diterima dan sebahagiannya adalah ditolak.

Justifikasi pertimbangan SPR bagi setiap representasi bantahan yang diadakan siasatan tempatan kali pertama adalah seperti di **LAMPIRAN VI (Jilid 2)**. Baki sebanyak lima representasi bantahan yang tidak memenuhi syarat untuk diadakan siasatan tempatan turut mengemukakan bantahan yang sama seperti representasi bantahan yang didengar semasa siasatan tempatan.

Rajah II-128: Ringkasan jumlah bantahan yang diterima sepanjang tempoh pameran kali pertama Syor Persempadanan bagi negeri Melaka



* syarat untuk layak diadakan siasatan tempatan sepertimana yang diperuntukkan oleh Seksyen 5, Bahagian II, Jadual Ketiga Belas, Perlembagaan Persekutuan.

Rajah II-129: Suasana siasatan tempatan kali pertama di negeri Melaka



Wakil jurucakap pembantah mengangkat sumpah sebelum membentangkan bantahan

Laporan Kajian Semula Persempadanan

Mengenai Syor-Syor Yang Dicapangkan Bagi Bahagian-Bahagian Pilihan Raya Persekutuan Dan Negeri Di Dalam Negeri-Negeri Tanah Melayu Kali Keenam Tahun 2018



Wakil jurucakap pembantah menjelaskan kepada SPR bantahan masing-masing



Keadaan di dalam bilik prosiding siasatan tempatan



Urus setia yang terlibat dalam urusan prosiding siasatan tempatan

PAMERAN, REPRESENTASI DAN SIASATAN TEMPATAN KALI KEDUA

SPR telah menyemak semula dan membuat beberapa perubahan ke atas Syor Persempadanan Negeri Melaka berdasarkan penjelasan pembantah semasa siasatan tempatan kali pertama. Syor tersebut dipamerkan buat kali kedua mulai 8 Mac hingga 7 April 2017 di lima tempat pemeriksaan yang juga melibatkan penggunaan premis Pejabat Daerah dan Tanah, Kompleks JAPERUN dan dewan serbaguna.

Jadual II-46: Senarai tempat pemeriksaan Syor Persempadanan kali kedua bagi negeri Melaka

BAHAGIAN PILIHAN RAYA PERSEKUTUAN	TEMPAT PEMERIKSAAN
P.135 Alor Gajah	Pejabat Daerah dan Tanah Alor Gajah
P.136 Tangga Batu	Kompleks JAPERUN Sungai Udang
P.137 Bukit Katil	Kompleks JAPERUN Bachang
P.138 Kota Melaka	Dewan Majlis Bandaraya Melaka Bersejarah Durian Daun
P.139 Jasin	Pejabat Daerah dan Tanah Melaka Jasin

Sebanyak 11 representasi diterima oleh SPR sepanjang tempoh pameran kali kedua Syor Persempadanan bagi negeri Melaka. Berdasarkan semakan yang dijalankan ke atas semua representasi dengan berpandukan peruntukan Seksyen 5, Bahagian II, Jadual Ketiga Belas, Perlembagaan Persekutuan, didapati bahawa:

- (i) 8 representasi bantahan yang memenuhi syarat Seksyen 5, Bahagian II, Jadual Ketiga Belas, Perlembagaan Persekutuan adalah layak untuk diadakan siasatan tempatan; dan
- (ii) 3 representasi adalah tidak memenuhi syarat Seksyen 5, Bahagian II, Jadual Ketiga Belas, Perlembagaan Persekutuan dan tidak layak untuk diadakan siasatan tempatan.

Antara perkara-perkara yang dibangkitkan di dalam representasi tersebut adalah:

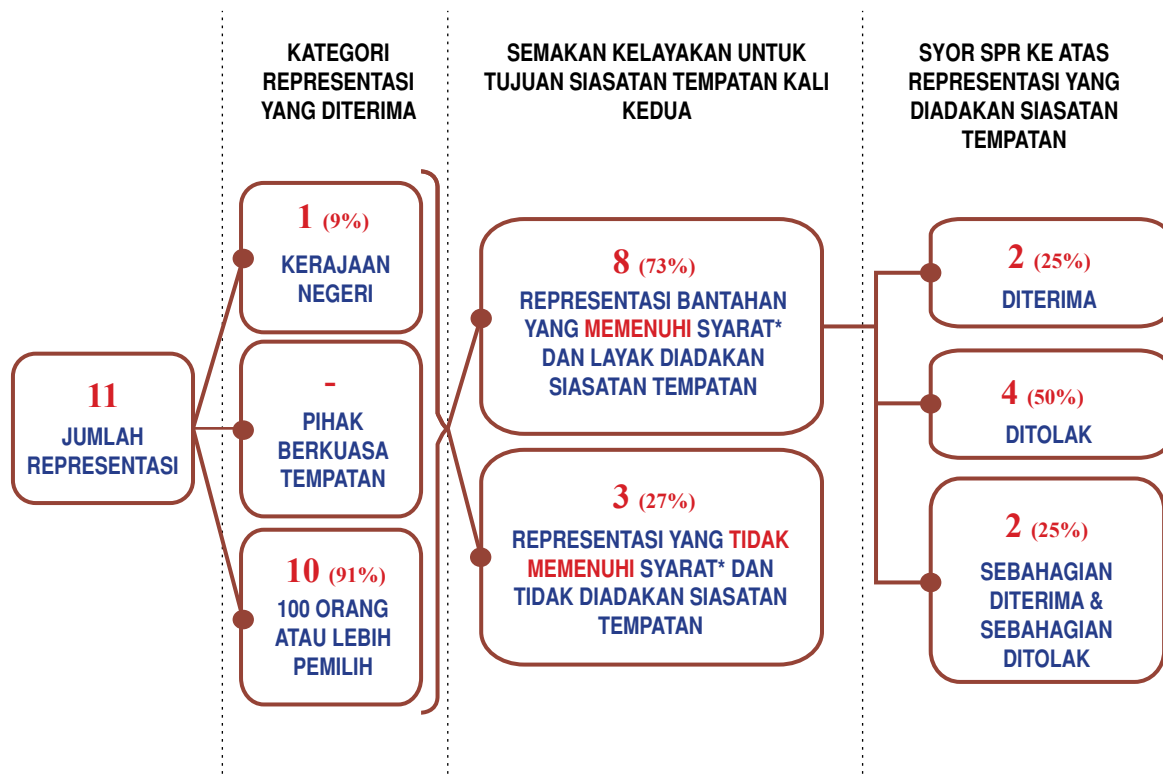
- (i) Bantahan ke atas pemindahan DM ke dalam bahagian pilihan raya tertentu yang dianggap tidak sesuai;
- (ii) Bantahan ke atas bahagian pilihan raya tertentu kerana jurang bilangan pemilih yang besar serta memecahbelahkan hubungan masyarakat setempat;
- (iii) Bantahan ke atas pindaan nama bahagian pilihan raya tertentu;
- (iv) Mengemukakan cadangan untuk menyelaras dan menyusun semula komposisi beberapa bahagian pilihan raya tertentu; dan
- (v) Mengemukakan cadangan untuk memindahkan DM tertentu ke dalam bahagian pilihan raya tertentu.

Berdasarkan justifikasi dan penerangan yang dikemukakan oleh wakil pembantah semasa siasatan tempatan kali kedua serta prinsip-prinsip yang diperuntukkan di dalam Seksyen 2, Bahagian I, Jadual Ketiga Belas, Perlembagaan Persekutuan serta faktor-faktor lain sepertimana di dalam Rajah 4-4 (muka surat 42), SPR mengesyorkan bahawa:

- (i) 2 representasi bantahan adalah diterima;
- (ii) 4 representasi bantahan adalah ditolak; dan
- (iii) 2 representasi bantahan pula sebahagiannya adalah diterima manakala sebahagiannya pula adalah ditolak.

Justifikasi pertimbangan SPR bagi setiap representasi bantahan yang diadakan siasatan tempatan kali kedua adalah seperti di **LAMPIRAN VIII (Jilid 2)**. Sebanyak tiga representasi bantahan yang tidak layak untuk diadakan siasatan tempatan turut dipertimbangkan kerana mengemukakan bantahan yang sama seperti representasi yang terlibat dalam siasatan tempatan kali kedua negeri Melaka. SPR telah menyemak semula Syor Persempadanan bagi negeri Melaka dan syor akhir bagi negeri ini adalah sepertimana di **LAMPIRAN III** dan **LAMPIRAN IV**.

Rajah II-130: Ringkasan jumlah bantahan yang diterima sepanjang tempoh pameran kali kedua Syor Persempadanan bagi negeri Melaka



* syarat untuk layak diadakan siasatan tempatan sepertimana yang diperuntukkan oleh Seksyen 5, Bahagian II, Jadual Ketiga Belas, Perlembagaan Persekutuan.

Rajah II-131: Suasana siasatan tempatan kali kedua di negeri Melaka



Wakil jurucakap pembantah mengangkat sumpah sebelum memberikan penjelasan mengenai bantahan yang dikemukakan



Wakil jurucakap pembantah menerangkan kepada SPR mengenai bantahan yang dikemukakan



Urus setia yang terlibat dalam urusan prosiding siasatan tempatan



Pengerusi SPR memberikan kata alu-aluan sebelum memulakan prosiding

Rajah II-132: Suruhanjaya Pilihan Raya bersama urus setia yang terlibat di dalam urusan Kajian Semula Persempadanan Bahagian-Bahagian Pilihan Raya bagi negeri Melaka

NEGERI JOHOR

LATAR BELAKANG NEGERI JOHOR

Perkataan Johor berasal daripada perkataan Arab “Jauhar” yang bermaksud “Permata Berharga”. Negeri Johor mempunyai suatu sejarah yang panjang dan bersifat menyeluruh dalam pelbagai aspek kehidupan. Hakikatnya kejatuhan Kesultanan Melayu Melaka pada tahun 1511 telah menyebabkan Johor meneruskan kelangsungan sebuah empayar dan kerajaan yang begitu besar. Negeri Johor yang terletak di selatan Semenanjung Malaysia mempunyai keluasan kira-kira 19,142 km persegi²⁹. Negeri yang merupakan ketiga terbesar di Semenanjung Malaysia ini bersempadan dengan Singapura di sebelah selatan dengan Selat Tebrau sebagai pemisahannya selain bersempadan dengan negeri Pahang di sebelah utara serta Negeri Sembilan dan Melaka di sebelah barat. Pantai barat negeri ini menghadap Selat Melaka dan pantai timurnya pula menghadap Laut China Selatan. Kedudukan negeri ini yang begitu strategik dan pembangunan ekonominya yang sangat mengagumkan telah merakam pelbagai rentak alun sejarahnya yang tersendiri. Rajah II-133 di bawah menunjukkan kedudukan negeri Johor dalam peta Malaysia.

Rajah II-133: Kedudukan negeri Johor dalam peta Malaysia



Negeri Johor atau turut dikenali sebagai Johor Darul Ta’zim mempunyai penduduk seramai 3.61 juta orang⁵ pada tahun 2015. Negeri ini terbahagi kepada 10 daerah pentadbiran selain tiga daerah pentadbiran kecil. Dari segi pentadbiran kerajaan tempatan, negeri ini mempunyai 15 PBT yang mana lapan daripada PBT tersebut berstatus Majlis Bandaraya atau Majlis Perbandaran manakala bakinya berstatus Majlis Daerah. Majlis Bandaraya Iskandar Puteri (MBIP) merupakan PBT terbaharu yang telah diisytiharkan secara rasmi pada 22 November 2017. MBIP terdahulunya merupakan Majlis Perbandaran Johor Bahru Tengah (MPJBT) yang telah dinaik taraf statusnya kepada Majlis Bandaraya. MBIP merupakan PBT kedua yang dinaik taraf kepada status bandar raya di negeri ini selepas Majlis Bandaraya Johor Bahru yang sekaligus menjadikannya bandar raya ke-14 di Malaysia. Di samping itu, negeri ini juga memiliki dua agensi yang diberikan peranan sebagai PBT (*modified* PBT) iaitu Lembaga Bandaran Johor Tenggara dan Pihak Berkuasa Tempatan Pengerang. Bilangan PBT yang banyak berstatus Majlis Bandaraya dan Majlis Perbandaran membuktikan pembangunan pesat ekonomi negeri Johor. Senarai daerah pentadbiran dan PBT di negeri Johor seperti dipaparkan dalam Jadual II-47 dan II-48.

Jadual II-47: Senarai daerah dan daerah kecil di negeri Johor

DAERAH	DAERAH KECIL
Segamat	Labis
Muar	Rengit
Batu Pahat	Pengerang
Kluang	
Mersing	
Kota Tinggi	
Johor Bahru	
Pontian	
Tangkak	
Kulai	

Sumber: Maklumat Asas Negeri Johor oleh Pejabat Setiausaha Kerajaan Negeri Johor

²⁹ Maklumat anggaran keluasan negeri Johor. Sumber: JUPEM

Jadual II-48: Senarai PBT di negeri Johor

KATEGORI PBT	NAMA PBT
Majlis Bandaraya	Majlis Bandaraya Johor Bahru
	Majlis Bandaraya Iskandar Puteri
Majlis Perbandaran	Majlis Perbandaran Batu Pahat
	Majlis Perbandaran Kluang
	Majlis Perbandaran Muar
	Majlis Perbandaran Pasir Gudang
	Majlis Perbandaran Kulai
	Majlis Perbandaran Segamat
Majlis Daerah	Majlis Daerah Kota Tinggi
	Majlis Daerah Mersing
	Majlis Daerah Pontian
	Majlis Daerah Tangkak
	Majlis Daerah Simpang Renggam
	Majlis Daerah Yong Peng
	Majlis Daerah Labis
Agensi Dengan Peranan PBT	Lembaga Bandaran Johor Tenggara
	Pihak Berkuasa Tempatan Pengerang

Sumber: Portal Rasmi Jabatan Kerajaan Tempatan, KPKT

Bandar raya Johor Bahru merupakan ibu negeri dan pusat pentadbiran bagi negeri Johor. Inisiatif Kerajaan Persekutuan dalam mewujudkan pembangunan koridor ekonomi telah memperlihatkan Wilayah Pembangunan Iskandar (WPI) diwujudkan pada tahun 2007

di negeri ini. WPI yang kini dikenali sebagai Iskandar Malaysia merupakan pemangkin utama pembangunan di negeri Johor. Dengan keluasan tiga kali lebih besar dari negara jiran Singapura, pembangunan Iskandar Malaysia seluas 2,217 km persegi merupakan projek pembangunan tunggal Kerajaan Persekutuan dan Negeri. Iskandar Malaysia dijangka akan mewujudkan 1.34 juta peluang pekerjaan hingga tahun 2025 kepada rakyat negeri Johor selain mampu menarik pelaburan terkumpul sebanyak RM176 bilion dari tahun 2013 hingga 2022³⁰.

Negeri Johor berada dalam lingkungan sistem perhubungan wilayah yang baik dengan rangkaian jalan raya persekutuan dan negeri serta beberapa buah lebuh raya seperti Lebuh Raya Utara-Selatan yang menyeluruh untuk menghubungkan negeri ini dengan negeri-negeri lain dan Lebuh Raya Senai-Desaru yang dibina sebagai pemangkin pembangunan Projek RAPID Pengerang yang merupakan hab pembangunan industri petroleum kedua selepas Kerteh di Terengganu. Negeri ini juga mempunyai kemudahan sistem perhubungan yang bersepadu dengan adanya rangkaian jalan kereta api termasuk Kuala Lumpur-Singapore High Speed Rail (HSR) yang sedang dibina melalui daerah-daerah di Johor seperti Muar, Batu Pahat, Pontian dan Johor Bahru. Negeri Johor turut mempunyai dua buah pelabuhan utama iaitu Pelabuhan Pasir Gudang dan Pelabuhan Tanjung Pelepas yang mampu memenuhi permintaan operasi pengendalian kargo dan kapal di peringkat antarabangsa. Sementara itu, Lapangan Terbang Antarabangsa Senai merupakan satu-satunya lapangan terbang di negeri Johor yang berstatus antarabangsa bagi memberi perkhidmatan penerbangan dan kargo kepada para pengunjung dan penduduk di selatan Johor.

³⁰ Laporan Tahunan 2015 Iskandar Malaysia. Sumber: Pihak Berkuasa Wilayah Pembangunan Iskandar.

Rajah II-134: Sistem perhubungan yang ada di negeri Johor



Lebuhraya Utara-Selatan



Lebuhraya Senai-Desaru



Laluan Kuala Lumpur-Singapura HSR yang sedang dibina



Pelabuhan Tanjung Pelepas



Pelabuhan Pasir Gudang



Lapangan Terbang Antarabangsa Senai

KEADAAN GEOGRAFI NEGERI JOHOR

Keluasan negeri Johor merangkumi 14% daripada keluasan Semenanjung Malaysia. Dari segi muka buminya, negeri ini mempunyai 80% dataran yang subur. Kawasan tanah tinggi terdapat di sempadan bahagian utara dengan Gunung Ledang yang terletak di daerah Tangkak merupakan puncak tertinggi di negeri ini dengan ketinggian 1,395 meter dari aras laut. Selain itu, terdapat juga beberapa buah gunung di negeri ini seperti Gunung Pulai di daerah Kulai, Gunung Banang di daerah Batu Pahat, Gunung Lambak di daerah Kluang dan Gunung Panti di daerah Kota Tinggi.

Lembangan Sungai Johor merupakan sungai utama di negeri Johor. Sungai yang berkeluasan 126.63 km ini merupakan sumber air utama bukan sahaja kepada rakyat negeri Johor bahkan Singapura. Beberapa lembangan sungai turut terdapat di negeri ini seperti Sungai Batu Pahat (125.16 km), Sungai Sedili Besar (105.42 km) dan Sungai Benut (55.07 km)⁹. Selain mempunyai kawasan tanah tinggi dan lembangan-lembangan sungai, kebanyakan kawasan terdiri daripada tanah rendah yang subur untuk pertanian. Maka tidak hairanlah negeri ini mempunyai ladang kelapa sawit dan getah yang luas selain tanaman lain seperti koko, nanas, sayur-sayuran dan buah-buahan.

Negeri Johor juga merupakan satu-satu negeri di Semenanjung Malaysia yang mempunyai pantai yang menghadap Selat Melaka di sebelah barat dan Laut China Selatan di sebelah timur. Pesisir pantai negeri ini sepanjang lebih kurang 400 km merupakan yang terpanjang di Semenanjung Malaysia. Negeri Johor turut memiliki pantai-pantai dan pulau-pulau yang indah seperti Desaru, Tanjung Leman, Pulau Sibu dan Pulau Rawa yang menjadi tumpuan pelancong tempatan mahupun luar negara. Di samping itu, tiga buah pulau di negeri ini iaitu Pulau Batu Puteh, Pulau Terumbu Karang Tengah dan Pulau Tubir Selatan pernah menjadi pertikaian hak milik antara Malaysia dan Singapura. Pada 23 Mei 2008, Mahkamah Keadilan Antarabangsa (ICJ) telah memutuskan bahawa Pulau Batu Puteh menjadi milik Singapura. Pulau Terumbu Karang Tengah pula menjadi milik Malaysia, manakala Pulau Tubir Selatan pula tertakluk kepada wilayah

perairan di mana pulau tersebut terletak. Usaha untuk mendapatkan semula Pulau Batu Putih sentiasa dilaksanakan dan terkini Malaysia telah mengemukakan permohonan semakan kehakiman kepada ICJ berikutan penemuan beberapa bukti baharu yang diperolehi dari National Archives of the United Kingdom.

Sementara itu, berdasarkan maklumat Ringkasan Eksekutif Rancangan Struktur Negeri Johor 2030 (Kajian Semula), sebanyak 60.15% daripada keseluruhan guna tanah tahun 2015 bagi negeri Johor merupakan kawasan pertanian komoditi khususnya getah dan kelapa sawit serta tanaman makanan seperti buah-buahan dan sayuran. Manakala, selebihnya adalah terdiri daripada kawasan hutan (26.10%), badan air (13%) dan tepu bina (9.93%).

DEMOGRAFI PENDUDUK NEGERI JOHOR

Anggaran bilangan penduduk negeri Johor pada tahun 2015 adalah seramai 3.61 juta orang⁵ iaitu peningkatan sebanyak 22.22% (656,300 orang) berbanding semasa urusan kajian semula persempadanan yang dijalankan pada tahun 2003. Majoriti populasi penduduk di negeri Johor terdiri daripada kalangan tiga kaum utama iaitu Melayu Bumiputera (53.90%), diikuti kaum Cina (29.88%) dan India (6.39%). Manakala, selebihnya adalah lain-lain kaum minoriti (0.50%) dan penduduk bukan warganegara (9.33%).

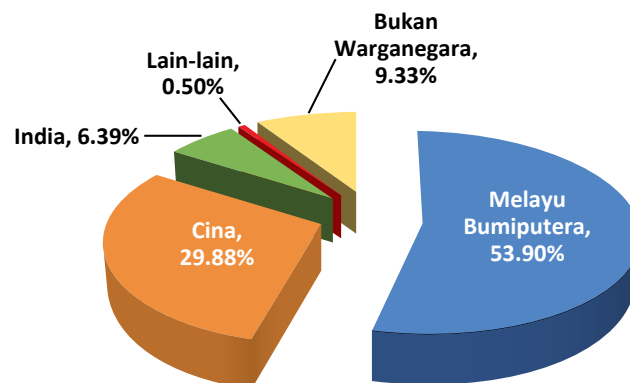
Jadual II-49: Pecahan penduduk negeri Johor mengikut kaum pada tahun 2015

ETNIK	BILANGAN PENDUDUK ('000)	PERATUS (%)
Melayu Bumiputera	1,945.9	53.90%
Cina	1,078.8	29.88%
India	230.8	6.39%
Lain-lain	18.0	0.50%
Bukan Warganegara	336.8	9.33%
JUMLAH	3,610.3*	100%

Sumber: 2015 Quick Population Info, Jabatan Perangkaan Malaysia

*Nota: Hasil tambah mungkin berbeza kerana pembundaran

Rajah II-135 : Pecahan penduduk di negeri Johor mengikut kaum



Sumber: 2015 Quick Population Info, Jabatan Perangkaan Malaysia

LATAR BELAKANG URUSAN KAJIAN SEMULA PERSEMPADANAN BAHAGIAN-BAHAGIAN PILIHAN RAYA BAGI NEGERI JOHOR TAHUN 2017

Urusan Kajian Semula Persempadanan Bahagian-Bahagian Pilihan Raya bagi Negeri-Negeri Tanah Melayu pada tahun 2003 telah memperuntukkan tambahan sebanyak enam Bahagian Pilihan Raya Persekutuan dan 16 Bahagian Pilihan Raya Negeri kepada negeri Johor yang menjadikan jumlah keseluruhan adalah 26 Bahagian Pilihan Raya Persekutuan dan 56 Bahagian Pilihan Raya Negeri. Bahagian-bahagian pilihan raya ini telah digunakan di dalam tiga siri PRU bermula pada PRU Ke-11 pada tahun 2004.

Jumlah pemilih bagi negeri Johor telah mengalami peningkatan sebanyak 34.8% atau 425,599 orang sejak urusan kajian semula persempadanan yang terakhir dijalankan pada tahun 2003 iaitu daripada 1,223,532 orang¹⁰ kepada 1,649,131 orang³ semasa kajian semula persempadanan ini dijalankan. Angka ini menunjukkan bahawa purata pemilih berdaftar di negeri Johor ialah seramai 86 orang bagi setiap km persegi.

Syor Persempadanan pada kali ini tidak melibatkan sebarang pertambahan bahagian pilihan raya dan hanya melibatkan pindaan sempadan bahagian-bahagian pilihan raya khususnya terhadap kawasan-kawasan yang mempunyai jumlah pemilih yang sangat ramai misalnya di daerah Johor Bahru, Batu Pahat dan sebahagian daerah Kluang, Muar dan Kulai. Kawasan-kawasan ini mengalami kadar pembangunan, pertumbuhan penduduk dan pemilih yang pesat sejak tahun 2003 di mana pada masa ini jumlah pemilih di dalam bahagian-bahagian pilihan raya kawasan tersebut telah melebihi 70,000 orang bahkan ada juga yang telah melebihi 100,000 orang khususnya di Tebrau, Pasir Gudang, Pulai dan Gelang Patah. Sehubungan dengan itu, komposisi dan sempadan bahagian-bahagian pilihan raya ini disyorkan untuk dipinda bagi mengurangkan jurang bilangan pemilih tanpa menjejaskan hubungan tempatan. Berbanding dengan daerah Mersing, Kota Tinggi, dan daerah kecil Labis, kawasan-kawasan ini tidak mengalami arus pembangunan yang pesat dan mempunyai kekangan dari segi bentuk muka bumi maka syor hendaklah turut mengambilkira faktor keluasan kawasan di samping menjaga hubungan tempatan.

Rajah II-136: Bahagian-bahagian pilihan raya sedia ada di negeri Johor



JOHOR

BAHAGIAN PILIHAN RAYA PERSEKUTUAN | *Federal Constituencies*: 26

BAHAGIAN PILIHAN RAYA NEGERI | *State Constituencies*: 56

P.140 SEGAMAT

N.01 Buloh Kasap
N.02 Jementah

P.141 SEKIJANG

N.03 Pemanis
N.04 Kemelah

P.142 LABIS

N.05 Tenang
N.06 Bekok

P.143 PAGOH

N.07 Bukit Serampang
N.08 Jorak

P.144 LEDANG

N.09 Gambir
N.10 Tangkak
N.11 Serom

P.145 BAKRI

N.12 Bentayan
N.13 Sungai Abong
N.14 Bukit Naning

P.146 MUAR

N.15 Maharani
N.16 Sungai Balang

P.151 SIMPANG RENGAM

N.26 Machap
N.27 Layang-Layang

P.156 KOTA TINGGI

N.36 Sedili
N.37 Johor Lama

P.161 PULAI

N.46 Pengkalan Rinting
N.47 Kempas

P.164 PONTIAN

N.53 Benut
N.54 Pulai Sebatang

P.147 PARIT SULONG

N.17 Semerah
N.18 Sri Medan

P.152 KLUANG

N.28 Mengkibol
N.29 Mahkota

P.157 PENERANG

N.38 Penawar
N.39 Tanjong Surat

P.162 GELANG PATAH

N.48 Skudai
N.49 Nusa Jaya

P.165 TANJONG PIAI

N.55 Pekan Nenas
N.56 Kukup

P.148 AYER HITAM

N.19 Yong Peng
N.20 Semarang

P.153 SEMBRONG

N.30 Paloh
N.31 Kahang

P.158 TEBRAU

N.40 Tiram
N.41 Puteri Wangsa

P.163 KULAI

N.50 Bukit Permai
N.51 Bukit Batu
N.52 Senai

P.149 SRI GADING

N.21 Parit Yaani
N.22 Parit Raja

P.154 MERSING

N.32 Endau
N.33 Tenggaroh

P.159 PASIR GUDANG

N.42 Johor Jaya
N.43 Permas

P.150 BATU PAHAT

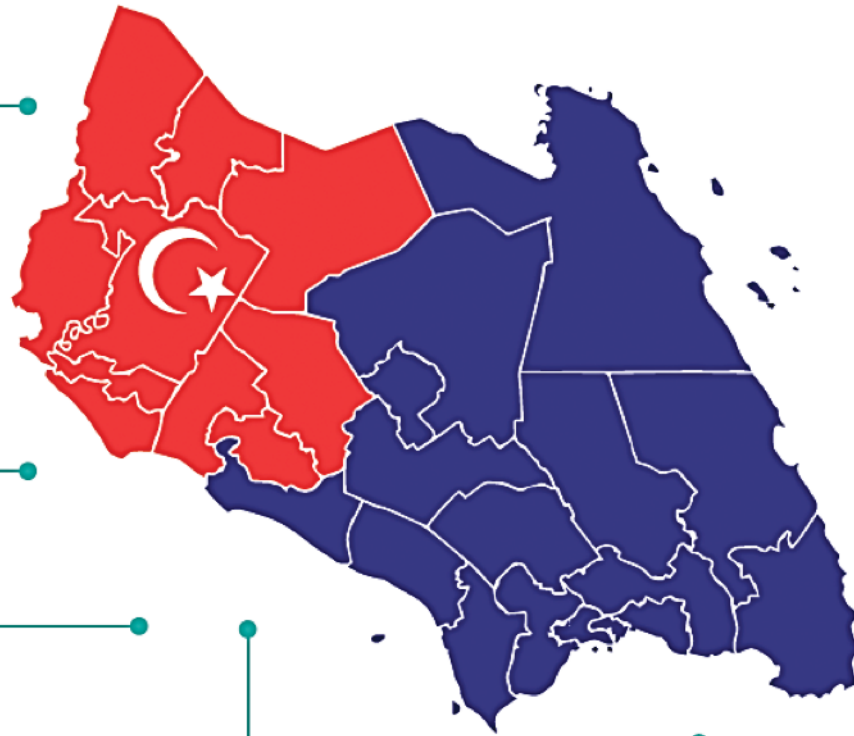
N.23 Penggaram
N.24 Senggarang
N.25 Rengit

P.155 TENGGARA

N.34 Panti
N.35 Pasir Raja

P.160 JOHOR BAHRU

N.44 Tanjong Puteri
N.45 Stulang



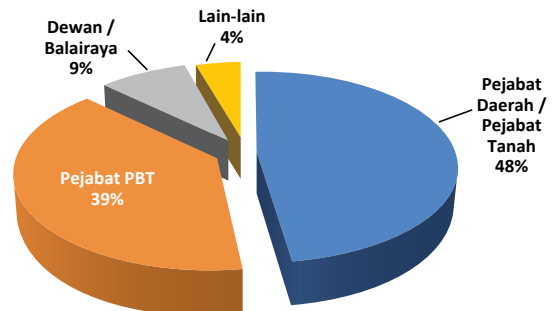
Secara keseluruhan, syor persempadanan pada kali ini telah sebaik mungkin memberikan perhatian wajar kepada keperluan supaya mengelakkan seboleh mungkin bahagian-bahagian pilihan raya diletakkan dalam dua daerah pentadbiran daerah yang berasingan, supaya memudahkan urusan pentadbiran wakil rakyat. Walau bagaimanapun, selepas menerima bantahan, wajaran memelihara hubungan masyarakat dengan mengambil rasional bantahan-bantahan ini juga diambilkira.

PAMERAN, REPRESENTASI DAN SIASATAN TEMPATAN KALI PERTAMA

Syor kajian semula persempadanan bagi negeri Johor telah dipamerkan buat kali pertama mulai 15 September hingga 14 Oktober 2016.

Sebanyak 23 tempat pemeriksaan yang melibatkan penggunaan premis Pejabat Daerah, Pejabat Tanah, dewan/balairaya, pejabat PBT dan Pejabat Pilihan Raya Negeri Johor telah digunakan bagi tujuan pameran.

Rajah II-137: Bilangan tempat pemeriksaan kali pertama bagi negeri Johor



Jadual II-50: Senarai tempat pemeriksaan Syor Persempadanan kali pertama bagi negeri Johor

BAHAGIAN PILIHAN RAYA PERSEKUTUAN	TEMPAT PEMERIKSAAN
P.140 Segamat	Pejabat Majlis Daerah Segamat
P.141 Sekijang	Pejabat Daerah Segamat
P.142 Labis	Pejabat Tanah Daerah Kecil Labis
P.143 Pagoh	Dewan Jubli Intan Sultan Ibrahim Muar
P.144 Ledang	Pejabat Daerah Ledang
P.145 Bakri	Dewan Jubli Intan Sultan Ibrahim Muar
P.146 Muar	Dewan Jubli Intan Sultan Ibrahim Muar
P.147 Parit Sulong	Pejabat Majlis Perbandaran Batu Pahat
P.148 Ayer Hitam	Pejabat Majlis Daerah Yong Peng
P.149 Sri Gading	Pejabat Daerah Batu Pahat
P.150 Batu Pahat	Pejabat Daerah Batu Pahat
P.151 Simpang Renggam	Pejabat Majlis Daerah Simpang Renggam
P.152 Kluang	Pejabat Daerah Kluang
P.153 Sembrong	Pejabat Majlis Perbandaran Kluang
P.154 Mersing	Pejabat Daerah Mersing
P.155 Tenggara	Pejabat Tanah Kota Tinggi
P.156 Kota Tinggi	Pejabat Daerah Kota Tinggi
P.157 Pengerang	Pejabat Majlis Daerah Kota Tinggi
P.158 Tebrau	Balairaya FELDA Ulu Tebrau
P.159 Pasir Gudang	Pejabat Majlis Perbandaran Pasir Gudang
P.160 Johor Bahru	Pejabat Daerah Johor Bahru Pejabat Pilihan Raya Negeri Johor
P.161 Pulai	Kaunter Setempat Majlis Bandaraya Johor Bahru
P.162 Gelang Patah	Pejabat Majlis Perbandaran Johor Bahru Tengah
P.163 Kulai	Pejabat Daerah Kulai
P.164 Pontian	Pejabat Daerah Pontian
P.165 Tanjung Piai	Pejabat Daerah Pontian

Rajah II-138: Pameran Syor Persempadanan dan Rang Pelan Bahagian Pilihan Raya di negeri Johor



Sepanjang tempoh pameran kali pertama dijalankan, SPR telah menerima sebanyak 64 representasi yang mewakili PBT dan sekumpulan 100 atau lebih orang awam berhubung syor kajian semula persempadanan bagi negeri Johor yang membangkitkan perkara-perkara seperti yang berikut:

- (i) Bantahan ke atas pemindahan DM ke dalam bahagian pilihan raya tertentu yang dianggap tidak sesuai;
- (ii) Bantahan ke atas bahagian pilihan raya tertentu; dan
- (iii) Bantahan ke atas pindaan nama bahagian pilihan raya tertentu.

SPR telah menyemak kesemua representasi yang dikemukakan berdasarkan peruntukan Seksyen 5, Bahagian II, Jadual Ketiga Belas, Perlembagaan Persekutuan dan mengesyorkan bahawa:

- (i) 38 representasi bantahan adalah memenuhi syarat Seksyen 5, Bahagian II, Jadual Ketiga Belas, Perlembagaan Persekutuan dan layak untuk diadakan Siasatan Tempatan; dan

- (ii) 26 representasi adalah tidak memenuhi syarat Seksyen 5, Bahagian II, Jadual Ketiga Belas, Perlembagaan Persekutuan dan tidak layak untuk diadakan Siasatan Tempatan.

Siasatan tempatan kali pertama bagi negeri Johor telah diadakan pada 21 hingga 24 November 2016 bagi mendengar 38 representasi yang layak dan memenuhi syarat. Hanya wakil pembantah bagi 34 representasi yang hadir manakala bakinya tidak hadir semasa sesi prosiding siasatan tempatan tersebut atas pelbagai alasan. Walau bagaimanapun, pertimbangan tetap dibuat ke atas semua representasi tersebut berdasarkan dokumen bantahan yang dikemukakan secara bertulis dan juga penjelasan yang diberikan oleh pihak pembantah, peruntukan Seksyen 2, Bahagian II, Jadual Ketiga Belas, Perlembagaan Persekutuan serta faktor-faktor lain sepertimana di dalam Rajah 4-4 (muka surat 42). Oleh itu, SPR memutuskan bahawa:

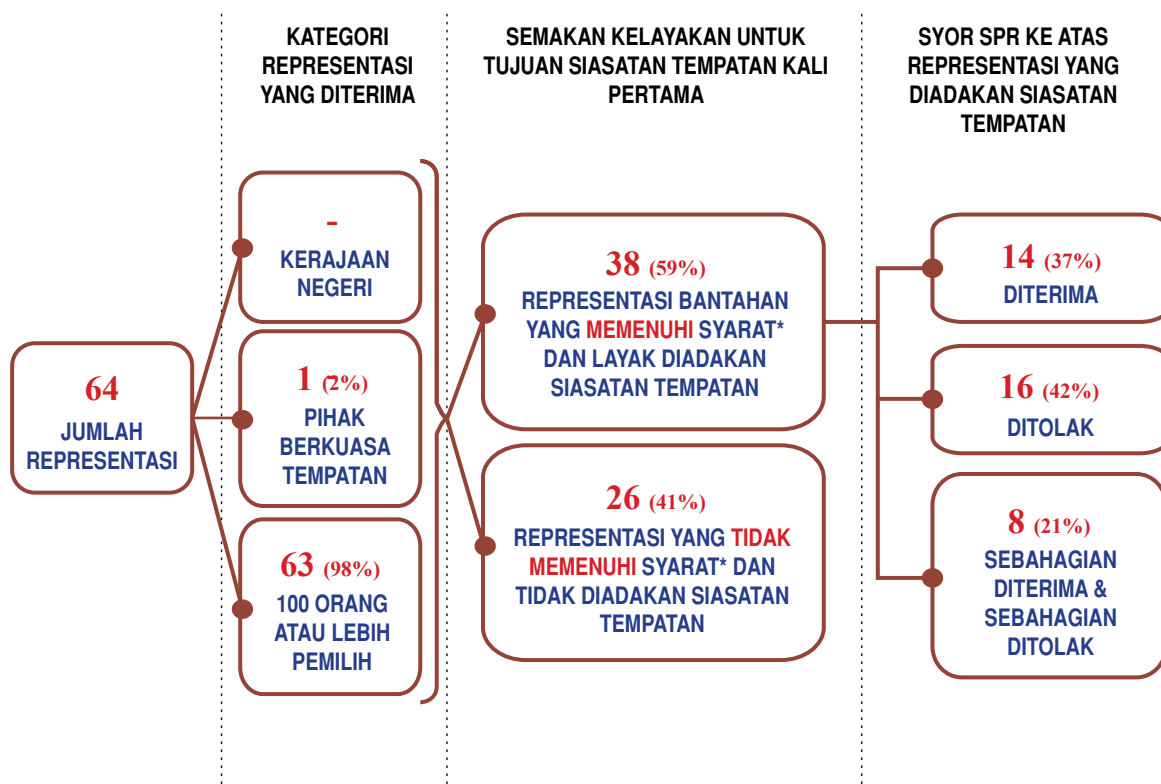
- (i) 14 representasi bantahan adalah diterima;
- (ii) 16 representasi bantahan adalah ditolak; dan

(iii) 8 representasi bantahan pula sebahagiannya adalah diterima dan sebahagiannya adalah ditolak.

Justifikasi pertimbangan SPR bagi setiap representasi bantahan yang diadakan siasatan tempatan kali pertama adalah seperti di

LAMPIRAN VI (Jilid 2). Manakala, baki sebanyak 26 representasi yang tidak diadakan siasatan tempatan kali pertama pula tidak dipertimbangkan kerana tidak menepati prinsip-prinsip yang diperuntukkan di dalam Perlembagaan Persekutuan.

Rajah II-139: Ringkasan jumlah bantahan yang diterima sepanjang tempoh pameran kali pertama Syor Persempadanan bagi negeri Johor



* syarat untuk layak diadakan siasatan tempatan sepertimana yang diperuntukkan oleh Seksyen 5, Bahagian II, Jadual Ketiga Belas, Perlembagaan Persekutuan.

Rajah II-140: Suasana siasatan tempatan kali pertama di negeri Johor

Pembantah yang hadir mendaftar diri sebelum dibenarkan untuk masuk ke bilik prosiding siasatan tempatan



Wakil jurucakap pembantah mengangkat sumpah sebelum membentangkan bantahan



Wakil jurucakap pembantah mengangkat sumpah sebelum membentangkan bantahan



Wakil jurucakap pembantah memberikan penjelasan mengenai bantahan yang dikemukakan



Wakil jurucakap pembantah memberikan penjelasan mengenai bantahan yang dikemukakan



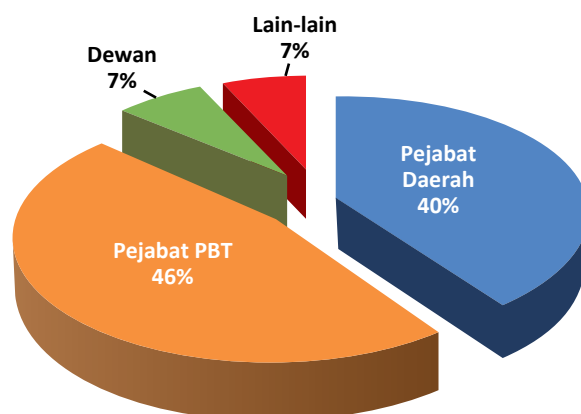
Suruhanjaya Pilihan Raya mendengar penjelasan yang diberikan oleh wakil jurucakap pembantah

PAMERAN, REPRESENTASI DAN SIASATAN TEMPATAN KALI KEDUA

SPR telah menyemak semula dan membuat beberapa perubahan ke atas Syor Persempadanan bagi negeri Johor berdasarkan penjelasan pembantah semasa Siasatan Tempatan kali

pertama. Syor tersebut telah dipamerkan buat kali kedua mulai 8 Mac hingga 7 April 2017. Sebanyak 15 tempat pemeriksaan yang melibatkan penggunaan premis Pejabat Daerah, pejabat PBT dan dewan serbaguna digunakan dalam pameran tersebut.

Rajah II-141: Bilangan tempat pemeriksaan kali kedua bagi negeri Johor



Jadual II-51: Senarai tempat pemeriksaan Syor Persempadanan kali kedua bagi negeri Johor

BAHAGIAN PILIHAN RAYA PERSEKUTUAN	TEMPAT PEMERIKSAAN
P.143 Pagoh	Dewan Jubli Intan Sultan Ibrahim Muar
P.144 Ledang	Pejabat Daerah Ledang
P.145 Bakri	Dewan Jubli Intan Sultan Ibrahim Muar
P.146 Muar	Dewan Jubli Intan Sultan Ibrahim Muar
P.147 Parit Sulong	Pejabat Majlis Perbandaran Batu Pahat
P.148 Ayer Hitam	Pejabat Majlis Daerah Yong Peng
P.149 Sri Gading	Pejabat Daerah Batu Pahat
P.150 Batu Pahat	Pejabat Daerah Batu Pahat
P.151 Simpang Renggam	Pejabat Majlis Daerah Simpang Renggam
P.152 Kluang	Pejabat Daerah Kluang
P.153 Sembrong	Pejabat Majlis Perbandaran Kluang
P.159 Pasir Gudang	Pejabat Majlis Perbandaran Pasir Gudang
P.160 Johor Bahru	Pejabat Daerah Johor Bahru Pejabat Pilihan Raya Negeri Johor
P.161 Pulai	Kaunter Setempat Majlis Bandaraya Johor Bahru
P.162 Iskandar Puteri	Pejabat Majlis Perbandaran Johor Bahru Tengah
P.163 Kulai	Pejabat Daerah Kulai
P.164 Pontian	Pejabat Daerah Pontian
P.165 Tanjung Piai	Pejabat Daerah Pontian

Sebanyak 22 representasi diterima oleh SPR sepanjang tempoh pameran kali kedua Syor Persempadanan bagi negeri Johor yang dikemukakan oleh sekumpulan 100 atau lebih orang awam. Perkara-perkara yang dibangkitkan di dalam representasi-representasi tersebut adalah:

- (i) Bantahan ke atas pemindahan DM ke dalam bahagian pilihan raya tertentu yang dianggap tidak sesuai; dan
- (ii) Mengemukakan cadangan untuk memindahkan DM tertentu ke dalam bahagian pilihan raya tertentu.

Berdasarkan semakan yang dijalankan ke atas semua representasi dengan berpandukan peruntukan Seksyen 5, Bahagian II, Jadual Ketiga Belas, Perlembagaan Persekutuan, didapati bahawa:

- (i) 11 representasi bantahan yang memenuhi syarat Seksyen 5, Bahagian II, Jadual Ketiga Belas, Perlembagaan Persekutuan adalah layak untuk diadakan Siasatan Tempatan; dan
- (ii) 11 representasi adalah tidak memenuhi syarat Seksyen 5, Bahagian II, Jadual Ketiga Belas, Perlembagaan Persekutuan dan tidak layak untuk diadakan Siasatan Tempatan.

Siasatan tempatan kali kedua bagi negeri Johor telah diadakan pada 15 dan 16 Mei 2017 untuk mendengar kesemua 11 representasi yang layak dan memenuhi syarat untuk diadakan siasatan tempatan. Walau bagaimanapun, terdapat dua representasi yang tidak didengar kerana

ketidakhadiran wakil pembantah tetapi ia tetap dipertimbangkan oleh SPR berdasarkan dokumen bantahan yang dikemukakan secara bertulis.

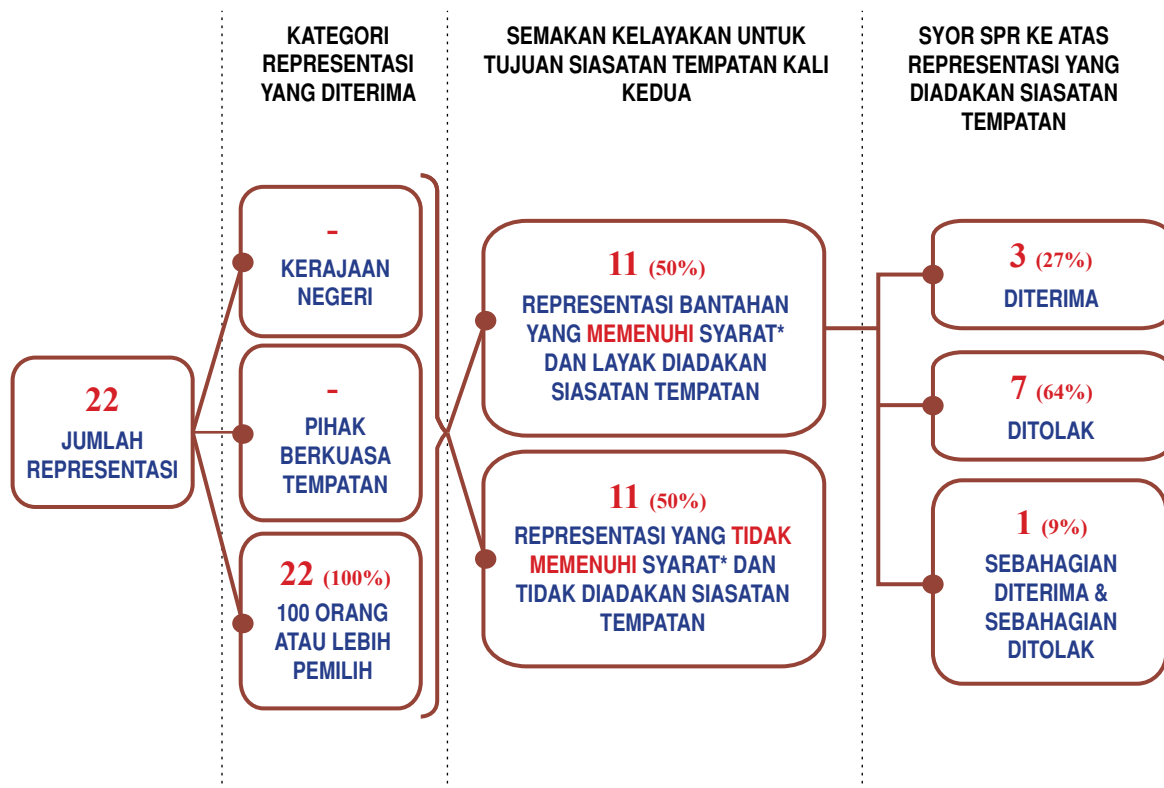
SPR telah mempertimbangkan semua representasi-representasi yang layak dan memenuhi syarat untuk diadakan Siasatan Tempatan berdasarkan justifikasi dan dokumen yang dikemukakan oleh wakil pembantah, prinsip-prinsip yang diperuntukkan di dalam Seksyen 2, Bahagian I, Jadual Ketiga Belas, Perlembagaan Persekutuan serta faktor-faktor lain sepertimana di dalam Rajah 4-4 (muka surat 42), dan mengesyorkan bahawa:

- (i) 3 representasi bantahan adalah diterima;
- (ii) 7 representasi bantahan adalah ditolak; dan
- (iii) 1 representasi bantahan pula sebahagiannya adalah diterima dan sebahagiannya adalah ditolak.

Justifikasi pertimbangan SPR bagi setiap representasi bantahan yang diadakan siasatan tempatan kali kedua adalah seperti di **LAMPIRAN VIII (Jilid 2)**. Manakala, tujuh daripada 11 representasi yang tidak layak untuk diadakan siasatan tempatan tidak dipertimbangkan kerana tidak menepati prinsip-prinsip yang diperuntukkan di dalam Perlembagaan Persekutuan. Selain itu, baki empat lagi representasi pula menyatakan sokongan terhadap syor SPR sepertimana di **LAMPIRAN IX (Jilid 2)**.

SPR telah menyemak semula Syor Persempadanan bagi negeri Johor dan syor akhir bagi negeri ini adalah sepertimana di **LAMPIRAN III** dan **LAMPIRAN IV**.

Rajah II-142: Ringkasan jumlah bantahan yang diterima sepanjang tempoh pameran kali kedua Syor Persempadanan bagi negeri Johor



* syarat untuk layak diadakan siasatan tempatan sepertimana yang diperuntukkan oleh Seksyen 5, Bahagian II, Jadual Ketiga Belas, Perlembagaan Persekutuan.

Rajah II-143: Suasana siasatan tempatan kali kedua di negeri Johor



Suruhanjaya Pilihan Raya dan Urus setia mendengar penjelasan daripada pembantah



Wakil jurucakap pembantah mengangkat sumpah sebelum menerangkan bantahan



Wakil jurucakap pembantah menerangkan bantahan yang dikemukakan



Pembantah lain yang turut hadir semasa prosiding Siasatan Tempatan



Urus setia pembaca kes

Rajah II-144: Suruhanjaya Pilihan Raya bersama urus setia yang terlibat di dalam urusan Kajian Semula Persempadanan Bahagian-Bahagian Pilihan Raya bagi negeri Johor



WILAYAH PERSEKUTUAN LABUAN

LATAR BELAKANG W.P. LABUAN

Rajah II-145: Kedudukan W.P. Labuan dalam peta Malaysia



Labuan yang terletak kira-kira 17 km di luar pantai barat laut negeri Sabah merupakan sebahagian daripada negeri Sabah sebelum ia dijadikan sebagai sebuah Wilayah Persekutuan (W.P.) pada 16 April 1984. W.P. Labuan ditadbir secara langsung oleh Kerajaan Persekutuan melalui Kementerian Wilayah Persekutuan dengan Perbadanan Labuan bertanggungjawab menjalankan fungsi-fungsi PBT (*modified PBT*).

Pada 1 Oktober 1990, W.P. Labuan telah diisytihar sebagai Pusat Kewangan Luar Pesisir

Antarabangsa sebagai pelengkap aktiviti pasaran kewangan domestik di Kuala Lumpur di samping menyumbangkan perkhidmatan kewangan kepada Keluaran Negara Kasar Malaysia. Hal ini secara tidak langsung telah memajukan Labuan dan kawasan di sekitarnya.

Antara tempat-tempat menarik yang terdapat di W.P. Labuan adalah Pantai Pancur Hitam, Pantai Layang-Layangan, Tapak Timbalai, Memorial Perang Dunia Ke-2, Muzium Cerobong Labuan, Taman Burung Labuan dan *Labuan Square*.

Rajah II-146: Tempat-tempat menarik di W.P. Labuan



Taman Burung Labuan



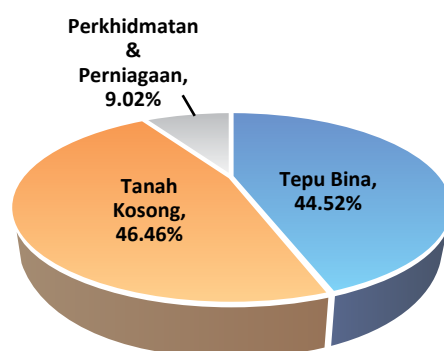
Muzium Cerobong Labuan

KEADAAN GEOGRAFI W.P. LABUAN

W.P. Labuan mempunyai keluasan 92 km persegi³¹ dan terdiri daripada sebuah pulau utama iaitu Pulau Labuan dan beberapa pulau kecil iaitu Pulau Rusukan Kecil, Pulau Rusukan Besar, Pulau Kuraman, Pulau Burung, Pulau Papan dan Pulau Daat. Berdasarkan buku Ringkasan Eksekutif

Labuan 2030 yang dikeluarkan oleh Perbadanan Labuan, kawasan tepu bina di W.P. Labuan merangkumi kawasan seluas 4,248.55 hektar (44.52%) manakala kawasan tanah kosong pula seluas 4,433.35 hektar (46.46%) dan selebihnya seluas 70.15 hektar adalah guna tanah bagi tujuan perkhidmatan dan perniagaan.

Rajah II-147: Peratus guna tanah di W.P. Labuan



Sumber: Ringkasan Eksekutif Labuan 2030 oleh Perbadanan Labuan

DEMOGRAFI PENDUDUK W.P. LABUAN

Jumlah penduduk W.P. Labuan pada tahun 2015 adalah seramai 95,100 orang⁵ dengan anggaran 1,034 orang bagi setiap km persegi. Sebanyak 75.92% penduduk adalah terdiri

daripada kalangan kaum Bumiputera termasuk etnik Melayu, Kadazan/Dusun, Bajau dan lain-lain etnik minoriti. Manakala selebihnya adalah kaum Cina (9.99%), India (0.74%), lain-lain kaum (2.42%) dan juga penduduk bukan warganegara (10.94%) yang menetap di W.P. Labuan.

Jadual II-52: Pecahan penduduk W.P. Labuan mengikut kaum pada tahun 2015

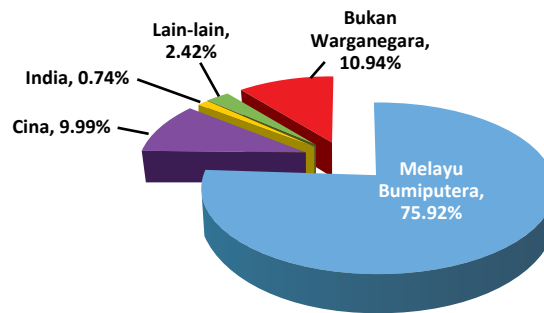
KAUM	BILANGAN PENDUDUK ('000)	PERATUS (%)
Melayu Bumiputera	72.2	75.92%
Cina	9.5	9.99%
India	0.7	0.74%
Lain-lain	2.3	2.42%
Bukan Warganegara	10.4	10.94%
JUMLAH	95.1*	100%

Sumber: 2015 Population Quick Info, Jabatan Perangkaan Malaysia

*Nota: Hasil tambah mungkin berbeza kerana pembundaran

³¹ Maklumat anggaran keluasan W.P. Labuan. Sumber: JUPEM.

Rajah II-148: Peratus penduduk di W.P. Labuan mengikut kaum



Sumber: 2015 Population Quick Info, Jabatan Perangkaan Malaysia

LATAR BELAKANG URUSAN KAJIAN SEMULA PERSEMPADANAN BAHAGIAN-BAHAGIAN PILIHAN RAYA BAGI W.P. LABUAN TAHUN 2017

W.P. Labuan hanya diperuntukkan satu Bahagian Pilihan Raya Persekutuan sahaja selepas penubuhannya sebagai sebuah Wilayah Persekutuan pada 16 April 1984 iaitu Bahagian Pilihan Raya Persekutuan P.166 Labuan. Bahagian pilihan raya tersebut telah digunapakai sejak PRU ke-7 pada tahun 1986 hingga PRU ke-13

pada tahun 2013. Bilangan pemilih bagi W.P. Labuan semasa kajian semula persempadanan ini dimulakan adalah seramai 25,109 orang³ iaitu peningkatan sebanyak 17.9% berbanding bilangan pemilih semasa urusan kajian semula persempadanan yang dijalankan pada tahun 2003 iaitu seramai 21,291 orang¹⁰. Dalam hal ini, SPR tidak mengesyorkan sebarang pertambahan bahagian pilihan raya Persekutuan bagi W.P. Labuan kerana bilangan pemilih masih berada pada tahap yang minimum dan dilihat tidak membebankan kepada wakil rakyat untuk memberikan perkhidmatan.

Rajah II-149: Bahagian pilihan raya sedia ada di W.P. Labuan

 **WILAYAH PERSEKUTUAN LABUAN**
 BAHAGIAN PILIHAN RAYA PERSEKUTUAN | *Federal Constituencies: 1*



PAMERAN, REPRESENTASI DAN SIASATAN TEMPATAN

Walaupun Bahagian Pilihan Raya Persekutuan P.166 Labuan tidak tersentuh dalam urusan kajian semula persempadanan pada kali ini, namun pameran Syor Persempadanan tetap dijalankan sepertimana keperluan yang telah diperuntukkan oleh Seksyen 4, Bahagian I, Jadual Ketiga Belas, Perlembagaan Persekutuan. Syor Persempadanan bagi W. P. Labuan telah dipamerkan mulai 15 September 2016 hingga 14 Oktober 2016 di Jabatan Pendidikan Wilayah Persekutuan Labuan.

SPR tidak menerima sebarang representasi berkaitan dengan Syor Persempadanan W. P. Labuan sepanjang tempoh satu bulan pameran syor persempadanan kali pertama diadakan. Manakala, pameran syor-syor persempadanan kali kedua bagi W. P. Labuan tidak dijalankan kerana tiada keperluan undang-undang untuk melaksanakannya berikutan Bahagian Pilihan Raya Persekutuan ini tidak tersentuh oleh syor persempadanan pada kali ini.

LAMPIRAN III

SYOR YANG DICADANGKAN BAGI NEGERI-NEGERI TANAH MELAYU BERKAITAN DENGAN BAHAGIAN-BAHAGIAN PILIHAN RAYA PERSEKUTUAN DAN NEGERI YANG BAHARU, PINDAAN DAN PERUBAHAN NAMA SEDIA ADA BAGI BAHAGIAN-BAHAGIAN PILIHAN RAYA PERSEKUTUAN DAN NEGERI DAN BAHAGIAN-BAHAGIAN PILIHAN RAYA PERSEKUTUAN YANG TERLIBAT DALAM SEMAKAN SEMULA DAN TERSENTUH OLEH SYOR YANG DICADANGKAN

MENGENAI

SYOR-SYOR YANG DICADANGKAN BAGI BAHAGIAN-BAHAGIAN PILIHAN RAYA PERSEKUTUAN DAN NEGERI DI DALAM NEGERI-NEGERI TANAH MELAYU KALI KEENAM TAHUN 2018

LAMPIRAN III

**SYOR YANG DICADANGKAN
BAGI NEGERI-NEGERI TANAH
MELAYU BERKAITAN DENGAN
BAHAGIAN-BAHAGIAN PILIHAN
RAYA PERSEKUTUAN DAN NEGERI
YANG BAHARU, PINDAAN DAN
PERUBAHAN NAMA SEDIA ADA BAGI
BAHAGIAN-BAHAGIAN PILIHAN
RAYA PERSEKUTUAN DAN NEGERI
DAN BAHAGIAN-BAHAGIAN PILIHAN
RAYA PERSEKUTUAN YANG TERLIBAT
DALAM SEMAKAN SEMULA DAN
TERSENTUH OLEH SYOR YANG
DICADANGKAN**

PERLIS

	(1) Bahagian Pilihan Raya Persekutuan	(2) Bahagian Pilihan Raya Negeri
Pewujudan Baharu	- Tiada -	- Tiada -
Pindaan dan Perubahan Nama Sedia Ada	- Tiada -	- Tiada -

SPR telah mengkaji dan mendapati bahawa pada masa ini tiada keperluan untuk meminda bahagian-bahagian pilihan raya bagi keseluruhan negeri Perlis.

KEDAH

	(1) Bahagian Pilihan Raya Persekutuan	(2) Bahagian Pilihan Raya Negeri
Pewujudan Baharu	- Tiada -	- Tiada -
Pindaan dan Perubahan Nama Sedia Ada	P.009 Alor Setar (Nama Asal: Alor Star)	N.12 Suka Menanti (Nama Asal: Bakar Bata)

SPR telah mengkaji dan mendapati bahawa Bahagian-Bahagian Pilihan Raya Persekutuan yang telah disemak semula dan tersentuh oleh syor adalah P.004 Langkawi, P.008 Pokok Sena, P.009 Alor Setar, P.010 Kuala Kedah, P.014 Merbok, P.015 Sungai Petani dan P.017 Padang Serai. Manakala Bahagian-Bahagian Pilihan Raya Persekutuan yang tidak disebut juga telah dikaji dan disemak semula namun tiada keperluan untuk sebarang pindaan pada masa ini.

KELANTAN

	(1) Bahagian Pilihan Raya Persekutuan	(2) Bahagian Pilihan Raya Negeri
Pewujudan Baharu	- Tiada -	- Tiada -
Pindaan dan Perubahan Nama Sedia Ada	- Tiada -	1. N.16 Apam Putra (Nama Asal: Bukit Tuku) 2. N.21 Pantai Irama (Nama Asal: Perupok)

SPR telah mengkaji dan mendapati bahawa Bahagian-Bahagian Pilihan Raya Persekutuan yang telah disemak semula dan tersentuh oleh syor adalah P.019 Tumpat, P.020 Pengkalan Chepa, P.022 Pasir Mas, P.023 Rantau Panjang, P.024 Kubang Kerian, P.025 Bachok, P.026 Ketereh, P.027 Tanah Merah, P.028 Pasir Puteh, P.030 Jeli dan P.032 Gua Musang. Manakala Bahagian-Bahagian Pilihan Raya Persekutuan yang tidak disebut juga telah dikaji dan disemak semula namun tiada keperluan untuk sebarang pindaan pada masa ini.

TERENGGANU

	(1) Bahagian Pilihan Raya Persekutuan	(2) Bahagian Pilihan Raya Negeri
Pewujudan Baharu	- Tiada -	- Tiada -
Pindaan dan Perubahan Nama Sedia Ada	- Tiada -	1. N.10 Buluh Gading (Nama Asal: Teluk Pasu)

SPR telah mengkaji dan mendapati bahawa Bahagian-Bahagian Pilihan Raya Persekutuan yang telah disemak semula dan tersentuh oleh syor adalah P.034 Setiu, P.035 Kuala Nerus, P.036 Kuala Terengganu dan P.039 Dungun. Manakala Bahagian-Bahagian Pilihan Raya Persekutuan yang tidak disebut juga telah dikaji dan disemak semula namun tiada keperluan untuk sebarang pindaan pada masa ini.

PULAU PINANG

	(1) Bahagian Pilihan Raya Persekutuan	(2) Bahagian Pilihan Raya Negeri
Pewujudan Baharu	- Tiada -	- Tiada -
Pindaan dan Perubahan Nama Sedia Ada	- Tiada -	- Tiada -

SPR telah mengkaji dan mendapati bahawa Bahagian-Bahagian Pilihan Raya Persekutuan yang telah disemak semula dan tersentuh oleh syor adalah P.041 Kepala Batas dan P.053 Balik Pulau. Manakala Bahagian-Bahagian Pilihan Raya Persekutuan yang tidak disebut juga telah dikaji dan disemak semula namun tiada keperluan untuk sebarang pindaan pada masa ini.

PERAK

	(1) Bahagian Pilihan Raya Persekutuan	(2) Bahagian Pilihan Raya Negeri
Pewujudan Baharu	- Tiada -	- Tiada -
Pindaan dan Perubahan Nama Sedia Ada	1. P.075 Bagan Datuk (Nama Asal: Bagan Datok) 2. P.076 Teluk Intan (Nama Asal: Telok Intan)	1. N.13 Kuala Sepetang (Nama Asal: Kuala Sapetang) 2. N.38 Astaka (Nama Asal: Sitiawan)

SPR telah mengkaji dan mendapati bahawa Bahagian-Bahagian Pilihan Raya Persekutuan yang telah disemak semula dan tersentuh oleh syor adalah P.056 Larut, P.057 Parit Buntar, P.059 Bukit Gantang, P.060 Taiping, P.063 Tambun, P.064 Ipoh Timor, P.065 Ipoh Barat, P.066 Batu Gajah, P.068 Beruas, P.070 Kampar, P.071 Gopeng, P.072 Tapah, P.074 Lumut, P.075 Bagan Datuk, P.076 Teluk Intan dan P.077 Tanjong Malim. Manakala Bahagian-Bahagian Pilihan Raya Persekutuan yang tidak disebut juga telah dikaji dan disemak semula namun tiada keperluan untuk sebarang pindaan pada masa ini.

PAHANG

	(1) Bahagian Pilihan Raya Persekutuan	(2) Bahagian Pilihan Raya Negeri
Pewujudan Baharu	- Tiada -	- Tiada -
Pindaan dan Perubahan Nama Sedia Ada	- Tiada -	- Tiada -

SPR telah mengkaji dan mendapati bahawa Bahagian-Bahagian Pilihan Raya Persekutuan yang telah disemak semula dan tersentuh oleh syor adalah P.080 Raub dan P.088 Temerloh. Manakala Bahagian-Bahagian Pilihan Raya Persekutuan yang tidak disebut juga telah dikaji dan disemak semula namun tiada keperluan untuk sebarang pindaan pada masa ini.

SELANGOR

	(1) Bahagian Pilihan Raya Persekutuan	(2) Bahagian Pilihan Raya Negeri
Pewujudan Baharu	- Tiada -	- Tiada -
Pindaan dan Perubahan Nama Sedia Ada	<ol style="list-style-type: none"> 1. P.102 Bangi (Nama Asal: Serdang) 2. P.104 Subang (Nama Asal: Kelana Jaya) 3. P.105 Petaling Jaya (Nama Asal: Petaling Jaya Selatan) 4. P.106 Damansara (Nama Asal: Petaling Jaya Utara) 5. P.107 Sungai Buloh (Nama Asal: Subang) 	<ol style="list-style-type: none"> 1. N.16 Sungai Tua (Nama Asal: Batu Caves) 2. N.21 Pandan Indah (Nama Asal: Chempaka) 3. N.26 Sungai Ramal (Nama Asal: Bangi) 4. N.36 Bandar Utama (Nama Asal: Damansara Utama) 5. N.45 Bandar Baru Klang (Nama Asal: Sungai Pinang) 6. N.48 Sentosa (Nama Asal: Kota Alam Shah) 7. N.49 Sungai Kandis (Nama Asal: Seri Andalas) 8. N.50 Kota Kemuning (Nama Asal: Sri Muda) 9. N.52 Banting (Nama Asal: Teluk Datuk)

SPR telah mengkaji dan mendapati bahawa Bahagian-Bahagian Pilihan Raya Persekutuan yang telah disemak semula dan tersentuh oleh syor adalah P.095 Tanjong Karang, P.096 Kuala Selangor, P.097 Selayang, P.098 Gombak, P.099 Ampang, P.100 Pandan, P.101 Hulu Langat, P.102 Bangi, P.103 Puchong, P.104 Subang, P.105 Petaling Jaya, P.106 Damansara, P.107 Sungai Buloh, P.108 Shah Alam, P.109 Kapar, P.110 Klang, P.111 Kota Raja dan P.112 Kuala Langat. Manakala Bahagian-Bahagian Pilihan Raya Persekutuan yang tidak disebut juga telah dikaji dan disemak semula namun tiada keperluan untuk sebarang pindaan pada masa ini.

WILAYAH PERSEKUTUAN KUALA LUMPUR

	(1) Bahagian Pilihan Raya Persekutuan	(2) Bahagian Pilihan Raya Negeri
Pewujudan Baharu	- Tiada -	- Tidak Berkenaan -
Pindaan dan Perubahan Nama Sedia Ada	- Tiada -	- Tidak Berkenaan -

SPR telah mengkaji dan mendapati bahawa Bahagian-Bahagian Pilihan Raya Persekutuan yang telah disemak semula dan tersentuh oleh syor adalah P.114 Kepong, P.115 Batu, P.116 Wangsa Maju, P.117 Segambut, P.118 Setiawangsa, P.120 Bukit Bintang, P.121 Lembah Pantai, P.122 Seputeh, P.123 Cheras dan P.124 Bandar Tun Razak. Manakala Bahagian Pilihan Raya Persekutuan yang tidak disebut juga telah dikaji dan disemak semula namun tiada keperluan untuk sebarang pindaan pada masa ini.

WILAYAH PERSEKUTUAN PUTRAJAYA

	(1) Bahagian Pilihan Raya Persekutuan	(2) Bahagian Pilihan Raya Negeri
Pewujudan Baharu	- Tiada -	- Tidak Berkenaan -
Pindaan dan Perubahan Nama Sedia Ada	- Tiada -	- Tidak Berkenaan -

SPR telah mengkaji dan mendapati bahawa pada masa ini tiada keperluan untuk meminda Bahagian Pilihan Raya Persekutuan bagi Wilayah Persekutuan Putrajaya.

NEGERI SEMBILAN

	(1) Bahagian Pilihan Raya Persekutuan	(2) Bahagian Pilihan Raya Negeri
Pewujudan Baharu	- Tiada -	- Tiada -
Pindaan dan Perubahan Nama Sedia Ada	P.132 Port Dickson (Nama Asal: Telok Kemang)	1. N.24 Seremban Jaya (Nama Asal: Senawang) 2. N.33 Sri Tanjung (Nama Asal: Port Dickson)

SPR telah mengkaji dan mendapati bahawa Bahagian-Bahagian Pilihan Raya Persekutuan yang telah disemak semula dan tersentuh oleh syor adalah P.128 Seremban, P.130 Rasah, P.132 Port Dickson dan P.133 Tampin. Manakala Bahagian-Bahagian Pilihan Raya Persekutuan yang tidak disebut juga telah dikaji dan disemak semula namun tiada keperluan untuk sebarang pindaan pada masa ini.

MELAKA

	(1) Bahagian Pilihan Raya Persekutuan	(2) Bahagian Pilihan Raya Negeri
Pewujudan Baharu	- Tiada -	- Tiada -
Pindaan dan Perubahan Nama Sedia Ada	P.137 Hang Tuah Jaya (Nama Asal: Bukit Katil)	1. N.08 Machap Jaya (Nama Asal: Machap) 2. N.15 Pengkalan Batu (Nama Asal: Bachang) 3. N.17 Bukit Katil (Nama Asal: Bukit Baru)

SPR telah mengkaji dan mendapati bahawa Bahagian-Bahagian Pilihan Raya Persekutuan yang telah disemak semula dan tersentuh oleh syor adalah P.135 Alor Gajah, P.136 Tangga Batu, P.137 Hang Tuah Jaya, P.138 Kota Melaka dan P.139 Jasin. Manakala Bahagian-Bahagian Pilihan Raya Persekutuan yang tidak disebut juga telah dikaji dan disemak semula namun tiada keperluan untuk sebarang pindaan pada masa ini.

JOHOR

	(1) Bahagian Pilihan Raya Persekutuan	(2) Bahagian Pilihan Raya Negeri
Pewujudan Baharu	- Tiada -	- Tiada -
Pindaan dan Perubahan Nama Sedia Ada	<ol style="list-style-type: none"> 1. P.162 Iskandar Puteri (Nama Asal: Gelang Patah) 2. P.165 Tanjung Piai (Nama Asal: Tanjong Piai) 	<ol style="list-style-type: none"> 1. N.07 Bukit Kepong (Nama Asal: Bukit Serampang) 2. N.08 Bukit Pasir (Nama Asal: Jorak) 3. N.13 Simpang Jeram (Nama Asal: Sungai Abong) 4. N.39 Tanjung Surat (Nama Asal: Tanjong Surat) 5. N.44 Larkin (Nama Asal: Tanjong Puteri) 6. N.46 Perling (Nama Asal: Pengkalan Rinting) 7. N.49 Kota Iskandar (Nama Asal: Nusa Jaya) 8. N.55 Pekan Nanas (Nama Asal: Pekan Nenas)

SPR telah mengkaji dan mendapati bahawa Bahagian-Bahagian Pilihan Raya Persekutuan yang telah disemak semula dan tersentuh oleh syor adalah P.143 Pagoh, P.144 Ledang, P.145 Bakri, P.146 Muar, P.147 Parit Sulong, P.148 Ayer Hitam, P.149 Sri Gading, P.151 Simpang Renggam, P.152 Kluang, P.153 Sembrong, P.154 Mersing, P.155 Tenggara, P.156 Kota Tinggi, P.160 Johor Bahru, P.161 Pulai, P.162 Iskandar Puteri, P.163 Kulai, P.164 Pontian dan P.165 Tanjung Piai. Manakala Bahagian-Bahagian Pilihan Raya Persekutuan yang tidak disebut juga telah dikaji dan disemak semula namun tiada keperluan untuk sebarang pindaan pada masa ini.

WILAYAH PERSEKUTUAN LABUAN

	(1) Bahagian Pilihan Raya Persekutuan	(2) Bahagian Pilihan Raya Negeri
--	---	--

Pewujudan Baharu - Tiada - - Tidak Berkenaan -

Pindaan dan Perubahan
Nama Sedia Ada - Tiada - - Tidak Berkenaan -

SPR telah mengkaji dan mendapati bahawa pada masa ini tiada keperluan untuk meminda Bahagian Pilihan Raya Persekutuan bagi Wilayah Persekutuan Labuan.

LAPORAN KAJIAN SEMULA PERSEMPADANAN

LAMPIRAN IV

**BILANGAN PEMILIH BAGI
BAHAGIAN-BAHAGIAN
PILIHAN RAYA
PERSEKUTUAN DAN
NEGERI DALAM
NEGERI-NEGERI
TANAH MELAYU**

**MENGENAI
SYOR-SYOR YANG DICADANGKAN BAGI
BAHAGIAN-BAHAGIAN PILIHAN RAYA PERSEKUTUAN DAN
NEGERI DI DALAM NEGERI-NEGERI TANAH MELAYU
KALI KEENAM TAHUN 2018**

LAMPIRAN IV

BILANGAN PEMILIH BAGI BAHAGIAN-BAHAGIAN PILIHAN RAYA PERSEKUTUAN DAN NEGERI DALAM NEGERI-NEGERI TANAH MELAYU

BILANGAN PEMILIH BAGI BAHAGIAN-BAHAGIAN PILIHAN RAYA PERSEKUTUAN DAN NEGERI BAGI NEGERI PERLIS

BAHAGIAN PILIHAN RAYA PERSEKUTUAN: P.001 PADANG BESAR

(1) Bahagian Pilihan Raya Negeri	(2) Daerah Mengundi	(3) Bilangan Pemilih
N.01 TITI TINGGI	1. Jalan Padang Besar	1,325
	2. Titi Tinggi	2,196
	3. FELDA Mata Ayer	1,008
	4. Kampong Kastam	700
	5. Padang Besar	2,045
	6. FELDA Rimba Mas	1,114
	7. Lubok Sireh	921
		9,309
N.02 BESERI	1. Pekan Kaki Bukit	1,402
	2. Tasoh	621
	3. Guar Jentik	1,245
	4. Beseri	2,166
	5. Tunjong	2,955
		8,389
N.03 CHUPING	1. Panggas	2,747
	2. Sungai Buloh	1,745
	3. Kilang Gula Chuping	417
	4. Kubang Perun	1,627
	5. Guar Nangka	1,372
	6. FELDA Chuping	1,964
		9,872

(1) Bahagian Pilihan Raya Negeri	(2) Daerah Mengundi	(3) Bilangan Pemilih
N.04 MATA AYER	1. Tok Kaya Man	3,209
	2. Hutan Temin	1,728
	3. Kampung Gial	1,542
		6,479
N.05 SANTAN	1. Kampong Darat	1,191
	2. Paya	1,872
	3. Alor Tampang	1,021
	4. Padang Lati	1,159
	5. Padang Pauh	1,366
	6. Santan	1,635
		8,244
Jumlah Bilangan Pemilih dalam Bahagian Pilihan Raya Persekutuan		42,293
P.001 Padang Besar:		

BAHAGIAN PILIHAN RAYA PERSEKUTUAN: P.002 KANGAR

(1) Bahagian Pilihan Raya Negeri	(2) Daerah Mengundi	(3) Bilangan Pemilih
N.06 BINTONG	1. Nesam	1,906
	2. Abi	2,059
	3. Kechor	724
	4. Hutan Melintang	1,811
	5. Telok Kachang	2,311
	6. Wang Bintong	2,075
		10,886
N.07 SENA	1. Kampong Sanglang	1,940
	2. Repoh	2,069
	3. Alor Lanchang	1,505
	4. Taman Indera	561
	5. Tok Peduka	3,222
	6. Padang Bohor	986
	7. Padang Petani	537
		10,820
N.08 INDERA KAYANGAN	1. Padang Katong	1,058
	2. Derma	876
	3. Pekan Lama Kangar	1,101
	4. Pengkalan Assam	1,000
	5. Pekan Baru Kangar	1,656
	6. Seberang Bakau	2,469
	7. Behor Gandin	1,869
		10,029
N.09 KUALA PERLIS	1. Seberang Alor	963
	2. Hujung Tanjong	1,685
	3. Kepala Batas	3,183
	4. Seberang Tok Pi	2,716
	5. Padang Besar Selatan	1,519
		10,066
N.10 KAYANG	1. Titi Tok Bandar	1,023
	2. Bangsal Lebah	1,935
	3. Temak	1,709
	4. Seriab	1,395
	5. Gunong Utan Aji	1,885
	6. Hujung Batu	1,003
		8,950
Jumlah Bilangan Pemilih dalam Bahagian Pilihan Raya Persekutuan P.002 Kangar:		50,751

BAHAGIAN PILIHAN RAYA PERSEKUTUAN: P.003 ARAU

(1) Bahagian Pilihan Raya Negeri	(2) Daerah Mengundi	(3) Bilangan Pemilih
N.11 PAUH	1. Guar Gajah	2,991
	2. Padang Siding	1,079
	3. Pauh	2,555
	4. Istana	934
	5. Pekan Arau	918
	6. Kubang Paya	1,321
		9,798
N.12 TAMBUN TULANG	1. Kubang Gajah	1,692
	2. Jejawi	1,493
	3. Kampong Banat	1,024
	4. Kampong Surau	2,160
	5. Mengkuang Layar	1,038
	6. Tambun Tulang	2,344
		9,751
N.13 GUAR SANJI	1. Guar Sanji	1,878
	2. Kampong Sena	1,810
	3. Behor Mentalon	1,261
	4. Chemumar	1,035
	5. Serdang	1,804
	6. Changkat Jawi	743
		8,531
N.14 SIMPANG EMPAT	1. Sungai Berembang	1,093
	2. Behor Mali	921
	3. Sungai Bharu	2,408
	4. Simpang Empat Che Kasim	1,806
	5. Lat Seribu	1,500
		7,728
N.15 SANGLANG	1. Bongor Kudong	973
	2. Bunga Mas	1,355
	3. Sungai Padang	1,266
	4. Simpang Sanglang	980
	5. Padang Keria	836
	6. Kuala Sanglang	1,153
	7. Tok Pulau	1,683
		8,246
Jumlah Bilangan Pemilih dalam Bahagian Pilihan Raya Persekutuan P.003 Arau:		44,054
Jumlah Bilangan Pemilih dalam Negeri Perlis:		137,098

BILANGAN PEMILIH BAGI BAHAGIAN-BAHAGIAN PILIHAN RAYA PERSEKUTUAN DAN NEGERI BAGI NEGERI KEDAH

BAHAGIAN PILIHAN RAYA PERSEKUTUAN: P.004 LANGKAWI

(1) Bahagian Pilihan Raya Negeri	(2) Daerah Mengundi	(3) Bilangan Pemilih
N.01 AYER HANGAT	1. Kuala Teriang	1,370
	2. Ewa	1,416
	3. Padang Lalang	2,814
	4. Kilim	1,015
	5. Ladang Sungai Raya	1,560
	6. Wang Tok Rendong	733
	7. Ulu Melaka	1,642
	8. Nyior Chabang	1,436
	9. Padang Kandang	1,869
	10. Padang Matsirat	621
	11. Kampung Atas	1,205
	12. Bukit Kemboja	2,033
	13. Makam Mahsuri	1,178
		18,892
N.02 KUAH	1. Kampung Gelam	1,024
	2. Kedawang	1,146
	3. Pantai Chenang	1,399
	4. Temonyong	1,078
	5. Kampung Bayas	1,077
	6. Sungai Menghulu	2,180
	7. Kelibang	2,042
	8. Dundong	1,770
	9. Pulau Dayang Bunting	358
	10. Lubok Chempedak	434
	11. Kampung Tuba	1,013
	12. Kuah	2,583
	13. Kampung Bukit Malut	1,613
	14. Bendang Baru	1,036
		18,753
Jumlah Bilangan Pemilih dalam Bahagian Pilihan Raya Persekutuan P.004 Langkawi:		37,645

BAHAGIAN PILIHAN RAYA PERSEKUTUAN: P.005 JERLUN

(1) Bahagian Pilihan Raya Negeri	(2) Daerah Mengundi	(3) Bilangan Pemilih
N.03 KOTA SIPUTEH	1. Kampung Bahagia	1,135
	2. Kampung Pering	773
	3. Kampung Kandis	1,020
	4. Pekan Kodiang	2,052
	5. Kampung Kodiang	2,469
	6. Kampung Siputeh	956
	7. Megat Dewa	1,559
	8. Bukit Hantu	1,992
	9. Mesjid Paya	989
	10. Batu 4 Jalan Sanglang	1,433
	11. Manggol	1,322
	12. Tok Kepak	951
	13. Sungai Korok	1,012
	14. Batas Bengkok	528
	15. Kampung Sanglang	1,548
	16. Kerpan	1,564
	17. Kuala Sanglang	1,268
		22,571
N.04 AYER HITAM	1. Padang Sera	786
	2. Kampung Melele	2,488
	3. Kampung Putat	1,495
	4. Kampung Imam	1,194
	5. Telaga Batu	1,493
	6. Padang Perahu	1,374
	7. Kampung Pida	1,666
	8. Kampung Gurindam	1,347
	9. Alor Biak	1,991
	10. Kubang Sepat	1,403
	11. Lana Bulu	2,306
	12. Permatang Paku	1,797
	13. Matang Bonglai	1,714
	14. Jerlun	1,900
	15. Lubok Pinang	1,613
	16. Pekan Ayer Hitam	1,953
	17. Kampung Gandai	1,295
	18. Kubang Nipah	1,332
		29,147
Jumlah Bilangan Pemilih dalam Bahagian Pilihan Raya Persekutuan P.005 Jerlun:		51,718

BAHAGIAN PILIHAN RAYA PERSEKUTUAN: P.006 KUBANG PASU

(1) Bahagian Pilihan Raya Negeri	(2) Daerah Mengundi	(3) Bilangan Pemilih
N.05 BUKIT KAYU HITAM	1. Bukit Kayu Hitam	2,739
	2. FELDA Bukit Tangga	1,740
	3. Temin	905
	4. FELDA Laka Selatan	1,347
	5. FELDA Batu Lapan	1,287
	6. Pekan Baru Changlun	2,723
	7. Pekan Lama Changlun	368
	8. Sintok	1,824
	9. Kampung Darat	1,910
	10. Kubang Pasu	878
	11. Guar Napai	512
	12. Husba	848
	13. Kampung Napoh	1,526
	14. Binjal	1,307
	15. Kampung Bemban	877
	16. Pulau Pisang	1,332
	17. Pekan Tunjang	1,312
	18. Pulau Timbol	1,659
	19. Padang Limau	1,273
	20. Pulau Nyior	1,537
	21. Kampung Pulau Ketam	775
	22. Gelong Rambai	1,107
		29,786
N.06 JITRA	1. Paya Kemunting	1,331
	2. Kampung Kuluang	1,021
	3. Malau	1,055
	4. Padang Panjang	1,203
	5. Wang Tepus	1,136
	6. Taman Jitra Jaya	1,597
	7. Taman Rasa Sayang	1,313
	8. Taman Pasu	2,746
	9. Kampung Telok Nibong	2,260
	10. Kampung Batu 13	983
	11. Taman Jitra	1,924
	12. Pantai Halban	2,687
	13. Kampung Tok Kesop	1,391
	14. Tanah Merah	2,097
	15. Kampung Telok Malik	1,380
	16. Kampung Naga	1,510
	17. Lubuk Kawah	1,770
	18. Taman Mahsuri	2,338

(1) Bahagian Pilihan Raya Negeri	(2) Daerah Mengundi	(3) Bilangan Pemilih
	19. Alor Rambai	1,359
	20. Lubok Batu	2,079
	21. Bukit Tinggi	1,377
	22. Kepala Batas	1,550
		36,107
Jumlah Bilangan Pemilih dalam Bahagian Pilihan Raya Persekutuan P.006 Kubang Pasu:		65,893

BAHAGIAN PILIHAN RAYA PERSEKUTUAN: P.007 PADANG TERAP

(1) Bahagian Pilihan Raya Negeri	(2) Daerah Mengundi	(3) Bilangan Pemilih
N.07 KUALA NERANG	1. Padang Sanai	1,101
	2. Kubang Palas	877
	3. Gula Padang Terap	802
	4. Padang Nyior	1,068
	5. Kampung Pisang	645
	6. Kampung Tanjung	1,409
	7. Tualak	1,973
	8. Belimbing	1,873
	9. Kampung Bendang	920
	10. Perik	1,399
	11. Kurong Hitam	773
	12. Pekan Kuala Nerang	2,599
	13. Rambutan	822
	14. Kampung Nai Teh	1,205
	15. Bukit Tembaga	1,884
	16. Kampung Barokhas	1,270
	17. Nako Nambua	1,333
		21,953
N.08 PEDU	1. Kuala Tekai	1,396
	2. Kampung Musa	1,094
	3. Pedu	1,274
	4. Tong Pelu	1,344
	5. Kampung Mesjid	2,221
	6. Belukar Luas	1,466
	7. Kubang Bemban	1,317
	8. Tandop Besar	2,263
	9. Naka	2,256
	10. Lamdin	1,111
	11. Nami	1,004
	12. FELDA Lubok Merbau A	1,960
	13. FELDA Lubok Merbau B	1,792
	14. Kampung Mahawangsa Padang Terap	426
		20,924
Jumlah Bilangan Pemilih dalam Bahagian Pilihan Raya Persekutuan P.007 Padang Terap:		42,877

BAHAGIAN PILIHAN RAYA PERSEKUTUAN: P.008 POKOK SENA

(1) Bahagian Pilihan Raya Negeri	(2) Daerah Mengundi	(3) Bilangan Pemilih
N.09 BUKIT LADA	1. Kedundong	573
	2. Derang	1,635
	3. Kampung Kejal	822
	4. Gajah Mati	403
	5. Bukit Larek	2,195
	6. Pekan Bahru Pokok Sena	1,581
	7. Pekan Lama Pokok Sena	1,516
	8. Kampung Kolon	1,535
	9. Jabi	1,768
	10. Telaga Mas	1,623
	11. Tanjong Musang	1,238
	12. Kebun 500	591
	13. Kepala Bendang	1,204
	14. Kampung Menerong	979
	15. Kampung Padang	498
	16. Kampung Paya	467
	17. Kampung Nawa	1,444
	18. Bukit Payong	2,044
	19. Kubang Leret	990
	20. Kampung Bukit	2,160
	21. Kuala Lanjut	1,774
	22. Kampung Panchor	484
		27,524
N.10 BUKIT PINANG	1. Paya Lengkuas	1,103
	2. Bukit Pinang	2,096
	3. Titi Baru	3,446
	4. Kubang Lintah	1,149
	5. Hutan Kampung	2,290
	6. Taman Bayu	2,240
	7. Kampung Bohor	1,349
	8. Lepai	1,020
	9. Kampung Sungai Mati	2,356
	10. Limbong	1,014
	11. Kampung Alor Setol	1,471
	12. Pondok Langgar	2,023
	13. Kampung Langgar B	917
	14. Telok Jamat	1,252
	15. Alor Senibong	682
	16. Tualang	1,786
		26,194
N.11 DERGA	1. Taman PKNK	2,691
	2. Alor Malai	668

(1) Bahagian Pilihan Raya Negeri	(2) Daerah Mengundi	(3) Bilangan Pemilih
	3. Kampung Telok Sena	1,290
	4. Jalan Stadium	1,522
	5. Sentosa	1,249
	6. Jalan Ambar	1,341
	7. Derga	1,447
	8. Jalan Sheriff	2,093
	9. Alor Segamat	2,364
	10. Taman Mewah	1,397
	11. Taman Nuri	2,799
	12. Taman Intan	2,324
	13. Tanjung Seri	1,410
	14. Taman Derga Jaya	2,685
		25,280
Jumlah Bilangan Pemilih dalam Bahagian Pilihan Raya Persekutuan P.008 Pokok Sena:		78,998

BAHAGIAN PILIHAN RAYA PERSEKUTUAN: P.009 ALOR SETAR

(1) Bahagian Pilihan Raya Negeri	(2) Daerah Mengundi	(3) Bilangan Pemilih
N.12 SUKA MENANTI	1. Taman Malaysia	1,445
	2. Taman Golf	1,484
	3. Taman Uda	1,548
	4. Jalan Sultanah	903
	5. Alor Semadom	946
	6. Seberang Pumpong	2,154
	7. Suka Menanti	1,664
	8. Taman Wira	5,414
	9. Gunong Sali	2,378
	10. Kampung Berjaya	1,513
	11. Telok Yan	1,057
	12. Kampung Seberang Terus	1,261
	13. Taman Rakyat Mergong	2,413
	14. Kampung Batin	2,296
	15. Alor Merah	1,365
		27,841
N.13 KOTA DARUL AMAN	1. Jalan Lumpur	977
	2. Kampung Perak	759
	3. Seberang Nyonya	439
	4. Jalan Raja	1,147
	5. Jalan Kolam	1,153
	6. Pengkalan	810
	7. Jalan Seberang Perak	823
	8. Taman Bahagia	1,217
	9. Kota Tanah	770
	10. Kampung Piew	617
	11. Jalan Pegawai	777
	12. Sungai Korok	1,356
	13. Kampung Telok	657
	14. Bandar Simpang Kuala	1,509
	15. Rumah Pangsa Simpang Kuala	1,288
	16. Kampung Pegawai	735
	17. Kanchut	773
	18. Tambang Badak	599
	19. Bakar Bata	1,785
	20. Jalan Stesyen	673
	21. Taman Bee Bee	1,516
	22. Tongkang Yard	1,100
		21,480
N.14 ALOR MENGKUDU	1. Kampung Gelam	1,848
	2. Alor Melintang	1,362
	3. Titi Haji Idris	1,092

(1) Bahagian Pilihan Raya Negeri	(2) Daerah Mengundi	(3) Bilangan Pemilih
	4. Tok Sibil	1,799
	5. Alor Binjal	1,184
	6. Tok Keling	1,645
	7. Lahar Budi	836
	8. Alor Mengkudu	1,754
	9. Taman Saga	2,938
	10. Taman Sultan Abdul Halim	1,712
	11. Jalan Langgar	451
	12. Kampung Tanjong Bendahara	2,208
	13. Keriang Pulau	1,855
	14. Selarong	2,494
	15. Tandop	1,188
		24,366
Jumlah Bilangan Pemilih dalam Bahagian Pilihan Raya Persekutuan P.009 Alor Setar:		73,687

BAHAGIAN PILIHAN RAYA PERSEKUTUAN: P.010 KUALA KEDAH

(1) Bahagian Pilihan Raya Negeri	(2) Daerah Mengundi	(3) Bilangan Pemilih
N.15 ANAK BUKIT	1. Titi Gajah	2,394
	2. Alor Ganu	460
	3. Alor Madi	645
	4. Kota Rentang	898
	5. Permatang Kong	1,200
	6. Kubang Raja	785
	7. Padang Hang	1,596
	8. Padang Lalang	2,221
	9. Gunong	2,297
	10. Kubang Tedoh	1,813
	11. Taman Aman	2,271
	12. Pekan Anak Bukit	1,318
	13. Kampung Anak Bukit	813
	14. Pantai Johor	994
	15. Chegar	937
	16. Alor Melintang	2,096
	17. Sungai Baru	1,451
	18. Mergong	2,331
		26,520
N.16 KUBANG ROTAN	1. Kuar Jawa	1,014
	2. Kubang Jawi	2,564
	3. Kubang Jambu	1,221
	4. Kubang Rotan	1,418
	5. Seberang Kota	2,662
	6. Kampung Bahru	1,065
	7. Pekan Kuala Kedah	1,612
	8. Taman Sri Putra	3,302
	9. Kampung Tengah	2,613
	10. Kampung Balai	2,148
	11. Kubang Panggas	1,114
	12. Telok Chengai	3,454
	13. Taman Seri Ampang	1,964
	14. Taman Pelangi	2,433
	15. Peremba	1,516
	16. Taman Sultan Badlishah	2,559
	17. Taman Malek	1,127
		33,786
N.17 PENGKALAN KUNDOR	1. Telok Kechai	1,358
	2. Taman Sophia	4,714
	3. Taman Bersatu	4,863
	4. Telok Bagan	1,980
	5. Kebun Pinang	858

(1) Bahagian Pilihan Raya Negeri	(2) Daerah Mengundi	(3) Bilangan Pemilih
	6. Tebengau	1,944
	7. Kampung Benua	789
	8. Simpang Empat	2,421
	9. Selarong Panjang	2,123
	10. Permatang Ibus	1,321
	11. Kuala Sala	2,099
	12. Sala Kechil	819
	13. Selarong Batang	648
	14. Buloh Lima	950
	15. Taman Impian	1,598
	16. Kota Sarang Semut	1,222
	17. Taman Cengkeh	1,465
		31,172
Jumlah Bilangan Pemilih dalam Bahagian Pilihan Raya Persekutuan P.010 Kuala Kedah:		91,478

BAHAGIAN PILIHAN RAYA PERSEKUTUAN: P.011 PENDANG

(1) Bahagian Pilihan Raya Negeri	(2) Daerah Mengundi	(3) Bilangan Pemilih
N.18 TOKAI	1. Sri Puduk	902
	2. Kepala Bukit	1,800
	3. Kampung Penyarom	917
	4. Tanah Merah	1,145
	5. Kampung Rambai	1,913
	6. Kubang Jelai	1,986
	7. Pekan Tokai	2,249
	8. Kampung Pulai	777
	9. Alor Besar	720
	10. Kobah	1,460
	11. Tempoyak	370
	12. Sebrang Pendang	2,794
	13. Pekan Pendang	1,063
	14. Bukit Raya	2,167
	15. Banggol Besi	1,785
	16. Guar Kepayang	2,560
	17. Cherok Kudong	1,334
	18. Gajah Mati	2,194
	19. Manggol Petai	2,956
	20. Paya Kelubi	1,491
	21. Batu Manunggul	1,956
		34,539
N.19 SUNGAI TIANG	1. Kubor Panjang	2,454
	2. Kampung Perupok	1,953
	3. Kampung China	1,570
	4. Padang Durian	1,038
	5. Pokok Assam	1,178
	6. Kampung Belat	2,116
	7. Paya Rawa	1,478
	8. Kampung Bechah	1,284
	9. Titi Akar	951
	10. Sungai Tiang Blok B	1,561
	11. Sungai Tiang Blok A	1,523
	12. Kampung Mahawangsa Pendang	231
	13. Kampung Bahru	2,695
	14. Sawa Kechil	1,201
	15. Padang Pusing	2,280
	16. Ayer Puteh	2,373
	17. Bukit Jambol	1,848
	18. Junun	2,305
	19. Tanjong Setol	1,383
	20. Bukit Genting	995



(1) Bahagian Pilihan Raya Negeri	(2) Daerah Mengundi	(3) Bilangan Pemilih
	21. Pokok Tai	1,380
	22. Paya Mak Inson	1,555
	23. Paya Mengkuang	806
		36,158
Jumlah Bilangan Pemilih dalam Bahagian Pilihan Raya Persekutuan P.011 Pendang:		70,697

BAHAGIAN PILIHAN RAYA PERSEKUTUAN: P.012 JERAI

(1) Bahagian Pilihan Raya Negeri	(2) Daerah Mengundi	(3) Bilangan Pemilih
N.20 SUNGAI LIMAU	1. Matang Buloh	2,148
	2. Sungai Dedap	1,814
	3. Gelam Tiga	1,233
	4. Bukit Choras	978
	5. Bukit Besar	2,195
	6. Simpang Tiga Luar	1,525
	7. Simpang Tiga	1,306
	8. Selengkoh	1,078
	9. Sungai Daun	1,817
	10. Sungai Limau	1,269
	11. Kabu Sepuluh	1,999
	12. Sungai Kering	358
	13. Sedaka	1,482
	14. Ulu Sedaka	1,528
	15. Padang Lumat	830
	16. Batu Enam Belas	1,290
	17. Kampung Titi Batu	1,712
	18. Dulang Kechil	1,718
	19. Dulang Besar	996
		27,276
N.21 GUAR CHEMPEDAK	1. Pondok Haji Majid	1,757
	2. Taman Sri Wangsa	1,944
	3. Pondok Haji Hussein	1,617
	4. Titi Teras	674
	5. Teroi	1,603
	6. Titi Serong	1,189
	7. Kuala Yan Kechil	1,066
	8. Pekan Sungai Yan	1,541
	9. Sungai Udang	1,700
	10. Singkir Darat	1,377
	11. Kampung Acheh	1,176
	12. Lubok Buoy	526
	13. Pekan Yan	2,110
	14. Sungai Raga	1,061
	15. Ruat	768
	16. Singkir Laut	678
		20,787
N.22 GURUN	1. Pekan Jeniang	776
	2. Kampung Jeniang	860
	3. Batu Sepuluh	1,316
	4. Batu 9	733
	5. Padang Lembu	3,016

(1) Bahagian Pilihan Raya Negeri	(2) Daerah Mengundi	(3) Bilangan Pemilih
	6. Sungai Rotan	483
	7. Gurun	1,195
	8. Pulau Chengai	1,050
	9. Bongkok Gurun	1,553
	10. Pekan Gurun	3,249
	11. Pekan Baru Gurun	1,594
	12. Kampung Gurun	1,622
	13. Taman Seri Jerai	2,222
	14. Ladang Jerai	1,001
	15. Sungai Puntar	512
	16. Sungai Tok Pawang	668
	17. Kampung Mesjid	3,353
	18. Pekan Bahru Bedong	812
		26,015
Jumlah Bilangan Pemilih dalam Bahagian Pilihan Raya Persekutuan P.012 Jerai:		74,078

BAHAGIAN PILIHAN RAYA PERSEKUTUAN: P.013 SIK

(1) Bahagian Pilihan Raya Negeri	(2) Daerah Mengundi	(3) Bilangan Pemilih
N.23 BELANTEK	1. Kota Aur	671
	2. Belantek	1,925
	3. Kampung Gulau	2,517
	4. Kubang Kesom	1,042
	5. Chepir	1,671
	6. Kampung Chong	2,862
	7. Bendang Man	1,467
	8. Durian Burong	928
	9. Charok Kit	1,230
	10. Kampung Dusun	1,117
	11. Pekan Sik	922
	12. Kampung Sadu	1,013
	13. Kampung Namek	1,634
	14. Kampung Kemelong	2,277
		21,276
N.24 JENERI	1. Padang Chichak	1,533
	2. Kampung Betong	2,550
	3. Kota Bukit	1,968
	4. Kuala Jeneri	2,984
	5. Kampung Kalai	993
	6. Kampung Kuala Bigia	581
	7. Kampung Chemara	1,118
	8. Kampung Bigia	918
	9. Kampung Telui	1,895
	10. Batu Lima	918
	11. Charok Padang	1,219
	12. Hujung Bandar	1,475
	13. Kampung Bandar	1,157
	14. Tupai	1,898
	15. FELDA Telui Timor	2,954
	16. Beris Jaya	1,608
		25,769
Jumlah Bilangan Pemilih dalam Bahagian Pilihan Raya Persekutuan P. 013 Sik:		47,045

BAHAGIAN PILIHAN RAYA PERSEKUTUAN: P.014 MERBOK

(1) Bahagian Pilihan Raya Negeri	(2) Daerah Mengundi	(3) Bilangan Pemilih
N.25 BUKIT SELAMBAU	1. Kuala Sin	962
	2. Kampung Sungkap	715
	3. Bukit Lembu	1,219
	4. Taman Bandar Baru	6,436
	5. Sungai Lalang	3,769
	6. Taman Desa Aman	3,761
	7. Bandar Laguna Merbok	2,204
	8. Tasek Apong	2,810
	9. Air Menideh	2,066
	10. Jalan Badlishah	562
	11. Taman Peruda	2,632
	12. Taman Ria Utara	3,042
	13. United Petani	1,080
	14. Petani Para	288
	15. Bukit Rusa	1,506
	16. Pekan Bukit Selambau	1,973
	17. Kampung Pokok Machang	1,176
	18. Batu Belachan	807
	19. Titi Panjang	841
	20. Ambangan Height	237
	21. Taman Ria Selatan	3,568
		41,654
N.26 TANJONG DAWAI	1. Bujang	2,189
	2. Pekan Sabtu Merbok	1,171
	3. Simpang Tiga Pasir	1,417
	4. Pekan Merbok	1,334
	5. Kampung Pasir	1,036
	6. Kampung Huma	1,144
	7. Tanjong Dawai	1,876
	8. Batu Hampar	1,689
	9. Pengkalan Bujang	1,193
	10. Sungai Gelam	1,500
	11. Sungai Jagong	1,277
	12. Sungai Layar	2,123
	13. Semeling Kanan	1,503
	14. Semeling Kiri	1,787
	15. Kampung Bedong	2,663
	16. Taman Orkid	1,209
	17. Taman Sri Tanjong	3,004
	18. Bunga Raya	1,517
	19. Sekolah Ibrahim	7,142
		36,774
Jumlah Bilangan Pemilih dalam Bahagian Pilihan Raya Persekutuan P.014 Merbok:		78,428

BAHAGIAN PILIHAN RAYA PERSEKUTUAN: P.015 SUNGAI PETANI

(1) Bahagian Pilihan Raya Negeri	(2) Daerah Mengundi	(3) Bilangan Pemilih
N.27 PANTAI MERDEKA	1. Bukit Kechik	2,130
	2. Bukit Meriam	1,069
	3. Sintok Bugis	943
	4. Padang Salim	1,215
	5. Kuala Muda	1,049
	6. Haji Kudong	955
	7. Kota Kuala Muda	1,210
	8. Sungai Mas	1,333
	9. Rantau Panjang	1,469
	10. Pekan Tikam Batu	1,387
	11. Kampung Simpör	1,264
	12. Batu Lintang	1,653
	13. Simpör Timor	1,259
	14. Telok Wang	3,378
	15. Kampung Berapit	1,520
	16. Kampung Tikam Batu	2,430
	17. Pekula	2,791
	18. Padang Temusu	2,529
	19. Pinang Tunggal	3,684
		33,268
N.28 BAKAR ARANG	1. Taman Dahlia	673
	2. Jalan Pengkalan	1,340
	3. Kolam Air	593
	4. Bandar	691
	5. Simpang Tiga Pekan Lama	1,048
	6. Peteri	345
	7. Kampung Bahru	1,670
	8. Taman Sentosa	880
	9. Taman Delima	2,048
	10. Taman Intan	3,125
	11. Bakar Arang	3,854
	12. Taman Arked	1,664
	13. Taman Makmur	2,257
	14. Sungai Pasir	1,188
	15. Taman Nilam	1,292
	16. Taman Sejati Indah	3,528
	17. Taman Sri Wang	1,734
	18. Taman Keladi	7,115
		35,045
N.29 SIDAM	1. Taman Mutiara	2,292
	2. Pekan Lama	1,929
	3. Padang Buloh	1,009

(1) Bahagian Pilihan Raya Negeri	(2) Daerah Mengundi	(3) Bilangan Pemilih
	4. Kampung Sidam	1,365
	5. Kampung Raja	3,448
	6. Scarboro	740
	7. Pengkalan Lebai Man	4,195
	8. Taman Sutera	1,951
	9. Seri Impian	3,409
	10. Puteri Jaya	3,341
	11. Kampung Sarukam	736
	12. Pantai Prai	956
	13. Taman Ria Jaya	8,145
		33,516
Jumlah Bilangan Pemilih dalam Bahagian Pilihan Raya Persekutuan P.015 Sungai Petani:		101,829

BAHAGIAN PILIHAN RAYA PERSEKUTUAN: P.016 BALING

(1) Bahagian Pilihan Raya Negeri	(2) Daerah Mengundi	(3) Bilangan Pemilih
N.30 BAYU	1. Kampung Batu Lapan	816
	2. Tanjong Pari	1,184
	3. Kampung Weng	1,280
	4. Kampung Surau	2,011
	5. Kampung Legong	496
	6. Kampung Lalang	1,684
	7. Kampung Luar	1,213
	8. Kampung Bandar	1,762
	9. Tandop	1,265
	10. Bongor Mesjid	1,340
	11. Bongor Sekolah	972
	12. Kampung Haji Abbas	1,025
	13. Rambong Baling	830
	14. Batu 7 Jalan Kroh	851
	15. Simpang Empat	866
	16. Pekan Baling	1,403
	17. Bukit Baling	681
	18. Sebrang Baling	1,197
	19. Dalam Wang	1,347
	20. Pekan Pulau	1,866
	21. Pokok Sena	2,047
	22. Telok Teduri	907
	23. Sera Mesjid	869
	24. Telok Sera	1,036
	25. Kampung Tiak	1,568
	26. Bendang Padang	963
	27. Kuala Kuang	1,516
	28. Kampung Iboi	2,125
		35,120
N.31 KUPANG	1. Charok Salang	858
	2. Kampung Asam Jawa	1,377
	3. Charok Kelian	1,202
	4. Sungai Limau	1,298
	5. Charok Bemban	1,468
	6. Gua Reban	1,271
	7. Kampung Padang	1,190
	8. Lanai	1,261
	9. Mengkuang	1,657
	10. Lubok Kabu	1,141
	11. Kuala Pegang	1,146
	12. Kampung Raja	542
	13. Kampung Landak	1,476
	14. Pekan Kupang	1,069

(1) Bahagian Pilihan Raya Negeri	(2) Daerah Mengundi	(3) Bilangan Pemilih
	15. Kuala Chenerai	821
	16. Ketemba	1,203
	17. Kampung Sadek	1,404
	18. Bukit Terabak	1,659
	19. Simpang Jerai	1,059
	20. Kampung Tanjong	1,495
	21. Ladang Sungai Tawar	557
	22. Badenoch	806
	23. Ulu Bakai	768
	24. Pekan Malau	1,206
	25. Badang	2,087
	26. Kampung Sidim	810
		30,831
N.32 KUALA KETIL	1. FELDA Teloi Kanan	2,096
	2. Kampung Guar Chempedak	1,521
	3. Padang Kulim	816
	4. Pekan Baru Kuala Ketil	830
	5. Pekan Lama Kuala Ketil	2,134
	6. Taman Batu Pekaka	1,068
	7. Batu Pekaka	1,354
	8. Kampung Thye Seng	473
	9. Kuala Kuli	1,006
	10. Kampung Jawa	711
	11. Padang Geh	1,152
	12. Kuala Merah	636
	13. Parit Panjang	2,429
	14. Kampung Tembak	2,140
	15. Paya Besar	1,444
	16. Kuala Samak	1,216
	17. Binjol Dalam	986
	18. Kampung Tawar	944
	19. Pekan Tawar	906
	20. Binjal Luar	977
	21. Ladang Malakoff	791
	22. Kejai	2,113
	23. Kampung Bakai	527
	24. Pelam	588
		28,858
Jumlah Bilangan Pemilih dalam Bahagian Pilihan Raya Persekutuan P.016 Baling:		94,809

BAHAGIAN PILIHAN RAYA PERSEKUTUAN: P.017 PADANG SERAI

(1) Bahagian Pilihan Raya Negeri	(2) Daerah Mengundi	(3) Bilangan Pemilih
N.33 MERBAU PULAS	1. Guar Lobak	2,816
	2. Sidam Kanan	1,604
	3. Kuala Sedim	1,015
	4. Pekan Merbau Pulas	1,358
	5. Kampung Jemerli	1,071
	6. Bagan Sena	2,296
	7. Sungai Karang	1,824
	8. Padang Meiha	1,276
	9. Ladang Padang Meiha	881
	10. Batu Puteh	708
	11. Bukit Sedim	417
	12. Kampung Bikan	1,538
	13. Kampung Jangkang	1,714
	14. Sungai Kob	2,345
	15. Kampung Sungai Ular	1,536
	16. Kulim High Tech	1,862
	17. Padang China	504
	18. Taman Perak	987
	19. Taman Senangin	2,091
	20. Kampung Baru	721
	21. Jalan Serdang	1,119
		29,683
N.34 LUNAS	1. Henrietta	2,160
	2. Victoria	1,337
	3. Naga Lilit	1,808
	4. Sungai Seluang	4,168
	5. Batu Enam	2,084
	6. Kampung Baru Lunas	942
	7. Pekan Lunas	1,379
	8. Taman Sejahtera	2,324
	9. Paya Besar	3,615
	10. Taman Lobak	4,096
	11. Sungai Limau	1,026
	12. Kampung Keladi	2,756
	13. Taman Selasih	4,649
	14. Simpang Tiga Keladi	1,657
	15. Kampung Dusun	929
	16. Kelang Sago	1,533
	17. Bandar Putra	2,362
	18. Taman Angsana	1,373
	19. Taman Semarak	902
	20. Pekan Padang Serai	1,769



(1) Bahagian Pilihan Raya Negeri	(2) Daerah Mengundi	(3) Bilangan Pemilih
	21. Jalan Baling	1,215
	22. Jalan Lunas	854
		44,938
Jumlah Bilangan Pemilih dalam Bahagian Pilihan Raya Persekutuan P.017 Padang Serai:		74,621

BAHAGIAN PILIHAN RAYA PERSEKUTUAN: P.018 KULIM-BANDAR BAHARU

(1) Bahagian Pilihan Raya Negeri	(2) Daerah Mengundi	(3) Bilangan Pemilih
N.35 KULIM	1. Kampung Tebuan	1,476
	2. Ulu Mahang	1,168
	3. Pekan Mahang	1,055
	4. Ladang Sungai Dingin	481
	5. FELDA Gunong Bongsu	1,494
	6. Karang	1,430
	7. Terap	1,591
	8. Ladang Sungai Ular	592
	9. Ladang Anak Kulim	687
	10. Jalan Tunku Bendahara	1,398
	11. Taman Kenari	4,472
	12. Taman Tunku Putra	2,510
	13. Taman Seri Kulim	1,085
	14. Pekan Kulim	750
	15. Jalan Tunku Putra	672
	16. Jalan Ibrahim	970
	17. Bukit Awi	790
	18. Taman Bersatu	3,088
	19. Ayer Merah	1,403
	20. Taman Anggerik	3,308
	21. Junjong	1,192
	22. Padang Penyangga	2,041
	23. Durian Burong	816
		34,469
N.36 BANDAR BAHARU	1. Sungai Batu	1,075
	2. Sungai Taka	1,249
	3. Sungai Tengas	1,972
	4. Selama	1,357
	5. Batu Lintang	1,397
	6. Kampung Ee Guan	1,474
	7. Pekan Serdang	2,210
	8. Batu 16	1,741
	9. Relau	1,716
	10. Sungai Kechil Illir	1,560
	11. Ayer Puteh	660
	12. Telok Sera	1,046
	13. Pekan Lubok Buntar	1,207
	14. Kerat Telunjok	1,177
	15. Sungai Kechil Ulu	2,030
	16. Parit Nibong	1,441

(1) Bahagian Pilihan Raya Negeri	(2) Daerah Mengundi	(3) Bilangan Pemilih
	17. Permatang Pasir	1,385
	18. Bandar Baharu	1,475
		26,172
Jumlah Bilangan Pemilih dalam Bahagian Pilihan Raya Persekutuan P.018 Kulim-Bandar Baharu:		60,641
Jumlah Bilangan Pemilih dalam Negeri Kedah:		1,044,444

BILANGAN PEMILIH BAGI BAHAGIAN-BAHAGIAN PILIHAN RAYA PERSEKUTUAN DAN NEGERI BAGI NEGERI KELANTAN

BAHAGIAN PILIHAN RAYA PERSEKUTUAN: P.019 TUMPAT

(1) Bahagian Pilihan Raya Negeri	(2) Daerah Mengundi	(3) Bilangan Pemilih
N.01 PENGKALAN KUBOR	1. Pengkalan Kubor	2,594
	2. Kampung Ketil	3,415
	3. Kampung Tebing	1,552
	4. Kampung Geting	3,528
	5. Simpangan	1,643
	6. Tujoh	2,978
	7. Telaga Bata	1,745
	8. Bunohan	1,524
	9. Jubakar Darat	1,016
	10. Kampung Bendang Pak Yong	2,937
	11. Kampung Telok Jering	684
	12. Kedai Geting	1,579
		25,195
N.02 KELABORAN	1. Jubakar Pantai	2,199
	2. Dalam Rhu	2,482
	3. Bandar Tumpat	2,418
	4. Tanjong Kuala	1,636
	5. Kampung Besut	1,455
	6. Kampung Kelong	837
	7. Kampung Berangan	2,325
	8. Kampung Padang Tembesu	2,309
	9. Terbak	2,452
	10. Kelaboran	1,742
	11. Pulau Beluru	1,892
	12. Mak Neralang	984
	13. Sungai Pinang	1,372
	14. Kok Keli	2,355
		26,458
N.03 PASIR PEKAN	1. Kampung Bendang Pulau	1,228
	2. Kampung Laut	2,291
	3. Kok Pasir	2,298
	4. Morak	2,537
	5. Palekbang	1,420
	6. Pasir Pekan Hilir	1,482
	7. Paloh	1,850
	8. Pasir Pekan	2,330
	9. Kampung Bharu Sungai	1,802
	10. Kutan	3,464
	11. Alor Pasir	2,400

(1) Bahagian Pilihan Raya Negeri	(2) Daerah Mengundi	(3) Bilangan Pemilih
	12. Kampung Dalam Kota Kubang Labu	2,263
		25,365
N.04 WAKAF BHARU	1. Kampung Pasir Puteh	934
	2. Cherang Melintang	887
	3. Kampung Tok Oh	1,129
	4. Kampung Periok	1,737
	5. Bunut Sarang Burong	1,474
	6. Kebakat	2,113
	7. Chenderong Batu	2,603
	8. Kampung Kubang Batang	1,993
	9. Chabang Empat	2,265
	10. Kampung Jal Besar	1,622
	11. Jal Kechil	1,293
	12. Wakaf Delima	2,182
	13. Kampung Belukar	1,394
	14. Wakaf Bharu Kedai	2,674
		24,300
Jumlah Bilangan Pemilih dalam Bahagian Pilihan Raya Persekutuan P.019 Tumpat:		101,318

BAHAGIAN PILIHAN RAYA PERSEKUTUAN: P.020 PENGKALAN CHEPA

(1) Bahagian Pilihan Raya Negeri	(2) Daerah Mengundi	(3) Bilangan Pemilih
N.05 KIJANG	1. Pulau Pisang	3,092
	2. Pulau Kundor	1,492
	3. Semut Api	2,883
	4. Kedai Buloh	3,445
	5. Kijang	2,053
	6. Banggol	2,485
	7. Tikat	757
	8. Kampung Penambang	2,294
	9. Kampung China	1,493
		19,994
N.06 CHEMPAKA	1. Sabak	1,655
	2. Tebing Tinggi	1,278
	3. Telok Kitang	993
	4. Kampung Pulau Panjang	4,399
	5. Tanjong Baharu	1,237
	6. Che Deris	2,656
	7. Baung	2,754
	8. Pengkalan Nangka	915
	9. Chempaka	3,556
	10. Simpang Tiga Pengkalan Chepa	1,482
	11. Pulau Gajah	1,356
		22,281
N.07 PANCHOR	1. Taman Kemumin	3,025
	2. Tapang	2,143
	3. Kemumin	2,152
	4. Panchor	2,626
	5. Sering	1,928
	6. Pasir Kasar	1,295
	7. Pulau Belanga	1,878
	8. Tok Ku	2,066
	9. Kampung Belukar	2,145
	10. Padang Tembak	3,004
	11. Panji	1,851
	12. Pasir Tok Kambing	841
		24,954
Jumlah Bilangan Pemilih dalam Bahagian Pilihan Raya Persekutuan P.020 Pengkalan Chepa:		67,229

BAHAGIAN PILIHAN RAYA PERSEKUTUAN: P.021 KOTA BHARU

(1) Bahagian Pilihan Raya Negeri	(2) Daerah Mengundi	(3) Bilangan Pemilih
N.08 TANJONG MAS	1. Wakaf Mek Zainab	3,714
	2. Tanjong Chat	982
	3. Sungai Keladi	1,462
	4. Kok Pasir	2,699
	5. Khatib Ali	3,986
	6. Tanjong Mas	3,987
	7. Cherang	4,084
	8. Kampung Bayam	2,826
	9. Langgar	2,630
	10. Paya Bemban	2,287
		28,657
N.09 KOTA LAMA	1. Kubang Pasu	2,132
	2. Kelochor	1,669
	3. Kebun Sultan	2,343
	4. Merbau	2,634
	5. Atas Banggol	1,735
	6. Jalan Pejabat Pos Lama	1,710
	7. Bandar	2,451
	8. Padang Garong	3,252
	9. Kota Lama	2,078
	10. Islah Lama	2,063
	11. Kampung Dusun	2,947
	12. Kubor Kuda	3,035
		28,049
N.10 BUNUT PAYONG	1. Kg Sireh Bawah Lembah	3,020
	2. Wakaf Siku	1,421
	3. Jalan Raja Dewa	1,834
	4. Telipot	2,228
	5. Kampung Belukar	1,929
	6. Bunut Payong Hilir	2,104
	7. Pintu Geng	3,896
	8. Kota Utara	2,070
	9. Lundang	3,101
	10. Bunut Payong	2,347
	11. Kampung Wakaf Che Yeh	1,927
		25,877
Jumlah Bilangan Pemilih dalam Bahagian Pilihan Raya Persekutuan P.021 Kota Bharu:		82,583

BAHAGIAN PILIHAN RAYA PERSEKUTUAN: P.022 PASIR MAS

(1) Bahagian Pilihan Raya Negeri	(2) Daerah Mengundi	(3) Bilangan Pemilih
N.11 TENDONG	1. Pangkal Kala	1,689
	2. Bechah Semak	2,125
	3. Teliar	1,576
	4. Bechah Menerong	1,163
	5. Bunut Susu	1,591
	6. Bechah Durian	1,056
	7. Padang Embon	1,565
	8. Kampung Paloh	1,189
	9. Hutan Chengal	1,444
	10. Kubang Sepat	959
	11. Kampung Hutan Pasir	1,611
	12. Tendong	2,702
	13. Kedondong	634
	14. Kampung Chat	2,429
		21,733
N.12 PENGKALAN PASIR	1. Sakar	1,823
	2. Kubang Badak	1,934
	3. Kubang Bemban	3,367
	4. Kampung Bharu	2,845
	5. Kampung Dangar	2,532
	6. Pengkalan Pasir	2,442
	7. Bandar Pasir Mas	1,897
	8. Slow Machang	3,588
	9. Kasa	3,879
		24,307
N.13 MERANTI	1. Banggol Chicha	3,348
	2. Meranti	2,482
	3. Bakong	1,371
	4. Meranti Kechil	1,269
	5. Pohon Buloh	2,346
	6. Kampung Lalang	906
	7. Pohon Tanjong	1,795
	8. Kampung Siram	1,244
	9. Jejawi	948
	10. Banggol Setol	1,853
	11. Tok Sangkut	1,008
	12. Tasek Berangan	1,383
		19,953
Jumlah Bilangan Pemilih dalam Bahagian Pilihan Raya Persekutuan P.022 Pasir Mas:		65,993

BAHAGIAN PILIHAN RAYA PERSEKUTUAN: P.023 RANTAU PANJANG

(1) Bahagian Pilihan Raya Negeri	(2) Daerah Mengundi	(3) Bilangan Pemilih
N.14 CHETOK	1. Tanjong Redang	1,447
	2. Lemal	1,570
	3. Kelar	2,137
	4. Kangkong	1,230
	5. Binjal	750
	6. Chetok	1,573
	7. Gelam	3,482
	8. Rasal	782
	9. Galok	2,211
	10. Bendang Pauh	747
	11. Jabo	916
	12. Bechah Kelubi	2,154
	13. Kubang Gendang	1,490
		20,489
N.15 GUAL PERIOK	1. Lubok Gong	2,598
	2. Kedai Gual PerioK	854
	3. Gual Sitok	2,014
	4. Pekan Rantau Panjang	3,085
	5. Kedai Lama	1,979
	6. Banggol Kulim	3,260
	7. Bakat	1,744
	8. Kubang Kual	836
	9. Bukit Tandak	1,588
	10. Kuala Itek	1,527
	11. Lubok Setol	1,817
	12. Kampung Rahmat	674
		21,976
N.16 APAM PUTRA	1. Lubok Tapah	1,498
	2. Nibong	1,451
	3. Pengkalan Machang	361
	4. Kampung Bujok	1,278
	5. Repek	2,687
	6. Lati	2,538
	7. Chicha Tinggi	2,018
	8. Cherang Hangus	539
	9. Taman	2,387
	10. Batu Karang	925
	11. Bukit Tuku	1,262
	12. Baroh Pial	933
	13. Chandan	175
		18,052
Jumlah Bilangan Pemilih dalam Bahagian Pilihan Raya Persekutuan P.023 Rantau Panjang:		60,517

BAHAGIAN PILIHAN RAYA PERSEKUTUAN: P.024 KUBANG KERIAN

(1) Bahagian Pilihan Raya Negeri	(2) Daerah Mengundi	(3) Bilangan Pemilih
N.17 SALOR	1. Wakaf Zain	548
	2. Kota Selatan	1,975
	3. Pendek	2,010
	4. Larak	1,172
	5. Mulong	1,828
	6. Telok Kandis	1,067
	7. Salor	1,989
	8. Kampung Kubang Rawa	2,058
	9. Seberang Pasir Mas	1,868
	10. Pengkalan Kubor	1,318
	11. Dewan	1,571
	12. Beta Hilir	1,777
	13. Lubok Jambu	890
	14. Kampung Kor	1,680
	15. Beta Hulu	1,529
	16. Kedai Piah	1,773
		25,053
N.18 PASIR TUMBOH	1. Padang Enggang	2,002
	2. Pasir Hor	2,413
	3. Tiong	1,945
	4. Tunjong	1,659
	5. Kampung Parit	2,087
	6. Pasir Tumboh	2,387
	7. Kampung Terusan	1,517
	8. Guntong	1,739
	9. Lating	1,811
	10. Nilam Baru	1,255
	11. Gong Dermin	1,777
	12. Kampung Padang	2,280
		22,872
N.19 DEMIT	1. Demit	2,567
	2. Wakaf Tanjung	1,716
	3. Mentuan	1,495
	4. Kenali	4,403
	5. Pulong	1,172
	6. Kampung Chicha	2,265
	7. Kampung Wakaf Stan	2,322
	8. Binjai	2,096
	9. Lubok Pukol	1,981
	10. Banggu	1,300
	11. Mentera	1,603
	12. Huda	1,826
		24,746
Jumlah Bilangan Pemilih dalam Bahagian Pilihan Raya Persekutuan P.024 Kubang Kerian:		72,671

BAHAGIAN PILIHAN RAYA PERSEKUTUAN: P.025 BACHOK

(1) Bahagian Pilihan Raya Negeri	(2) Daerah Mengundi	(3) Bilangan Pemilih
N.20 TAWANG	1. Senak	2,012
	2. Wakaf Aik	1,378
	3. Tawang	2,208
	4. Beris Gajah Mati	1,865
	5. Anak Tembesu	1,201
	6. Kampung Tok Jawa	2,043
	7. Telok Mesira	978
	8. Pauh Sembilan	3,273
	9. Tok Belian	1,330
	10. Tanjong Jering	903
	11. Beris	2,194
	12. Tanjong Pauh	2,040
	13. Chap	1,808
	14. Bukit Marak	1,718
	15. Paya Teratai	1,276
	16. Bekelam	1,953
		28,180
N.21 PANTAI IRAMA	1. Kubang Golok	2,764
	2. Perupok	3,337
	3. Kampung Sungai	1,370
	4. Pantai Damat	1,543
	5. Kampung Kemudi	1,714
	6. Kampung Nipah	1,853
	7. Pantai Irama	1,063
	8. Padang China	1,403
	9. Kuau	928
	10. Badak	1,804
	11. Melawi	1,587
	12. Kampung Sungai Dua	1,102
	13. Tangok	1,803
	14. Rusa	1,462
	15. Telong	1,208
	16. Kandis	2,286
		27,227
N.22 JELAWAT	1. Kampung Redang	1,148
	2. Beris Lalang	1,684
	3. Jelawat Tengah	1,515
	4. Kampung Bator	1,845
	5. Kuchelong	1,524
	6. Kedai Pauh Lima	1,583
	7. Teratak Pulau	2,218

(1) Bahagian Pilihan Raya Negeri	(2) Daerah Mengundi	(3) Bilangan Pemilih
	8. Seneng	1,857
	9. Telaga Ara	1,589
	10. Keting	1,950
	11. Gunong	1,722
	12. Alor Bakat	1,372
	13. Mahligai	1,859
	14. Pak Badol	1,414
	15. Serdang	931
	16. Kolam	1,291
	17. Kubang Telaga	1,056
	18. Kampung Bakong	1,174
		27,732
Jumlah Bilangan Pemilih dalam Bahagian Pilihan Raya Persekutuan P.025 Bachok:		83,139

BAHAGIAN PILIHAN RAYA PERSEKUTUAN: P.026 KETEREH

(1) Bahagian Pilihan Raya Negeri	(2) Daerah Mengundi	(3) Bilangan Pemilih
N.23 MELOR	1. Peringat	2,114
	2. Badak Mati	2,974
	3. Bechah Keranji	2,424
	4. Padang Kala	3,071
	5. Padang Raja	1,724
	6. Melor	1,292
	7. Melor Lama	1,291
	8. Tegayong	2,390
	9. Pangkal Pisang	1,217
		18,497
N.24 KADOK	1. Lachang	661
	2. Buloh Poh	1,281
	3. Berangan	1,054
	4. Perol	2,016
	5. Kadok	2,304
	6. Kampung Talang	889
	7. Dusun Rendah	2,123
	8. Binjal	2,837
	9. But Chengal	1,681
		14,846
N.25 KOK LANAS	1. Kampung Gondang	1,561
	2. Padang Tengah	1,384
	3. Ketereh	3,636
	4. Padang Lembek	1,383
	5. Hutan Pasir	1,294
	6. Kampung Guntong	1,087
	7. Pangkal Kalong	1,606
	8. Kedai Kok Lanas	6,857
	9. Setek	950
	10. Kampung Batu Tinggi	1,340
	11. Kampung Sokor	1,881
		22,979
Jumlah Bilangan Pemilih dalam Bahagian Pilihan Raya Persekutuan P.026 Ketereh:		56,322

BAHAGIAN PILIHAN RAYA PERSEKUTUAN: P.027 TANAH MERAH

(1) Bahagian Pilihan Raya Negeri	(2) Daerah Mengundi	(3) Bilangan Pemilih
N.26 BUKIT PANAU	1. Bukit Panau	2,477
	2. Kampung Paloh	1,156
	3. Kampung Belimbing	2,823
	4. Padang Siam	2,128
	5. Kelewek	1,686
	6. Kampung Sat	2,545
	7. Banggol	3,715
	8. Pondok	3,574
	9. Tanah Merah Pekan	2,525
	10. Tepi Sungai	1,227
	11. Batu Hitam	1,451
	12. Banggol Kemunting	1,397
	13. Manal	2,247
		28,951
N.27 GUAL IPOH	1. Kuala Paku	1,577
	2. Bechah Laut	1,281
	3. Pekan Gual Ipoh	1,313
	4. Ulu Kusial	1,314
	5. Bukit Durian	2,172
	6. Terasil	1,935
	7. Tebing Tinggi	2,108
	8. Kongsi Lima	1,094
	9. Kerilla	641
	10. Kuala Tiga	1,438
	11. Blok Sokor	769
	12. Kg Peralla	901
	13. Tok Che Dol	1,228
		17,771
N.28 KEMAHANG	1. FELDA Kemahang 1	2,402
	2. FELDA Kemahang 3	2,065
	3. FELDA Kemahang 2	1,720
	4. Bukit Mas	2,337
	5. Bukit Gading	1,305
	6. Bendang Nyior	2,109
	7. Batang Merbau	2,746
		14,684
Jumlah Bilangan Pemilih dalam Bahagian Pilihan Raya Persekutuan P.027 Tanah Merah:		61,406

BAHAGIAN PILIHAN RAYA PERSEKUTUAN: P.028 PASIR PUTEH

(1) Bahagian Pilihan Raya Negeri	(2) Daerah Mengundi	(3) Bilangan Pemilih
N.29 SELISING	1. Kedai Menanti	2,311
	2. Danan	2,357
	3. Bukit Merbau	1,356
	4. Tualang	771
	5. Tasik Pauh	769
	6. Selising	1,986
	7. Padang Pak Omar	988
	8. Banir Belikong	1,447
	9. Bukit Abal	2,168
	10. Berangan	1,380
	11. Alor Geliong	1,893
	12. Bukit Bidang	1,030
	13. Kampung Seligi	1,143
		19,599
N.30 LIMBONGAN	1. Jelor	1,562
	2. Kampung Nara	1,353
	3. Kampung Merkang	1,346
	4. Padang Pak Amat	2,109
	5. Panggong	2,287
	6. Permatang Sungkai	1,437
	7. Cherang Tuli	2,242
	8. Saring	1,516
	9. Alor Pasir	2,961
	10. Gong Serapat	1,869
	11. Bandar Pasir Puteh	2,398
	12. Dalam Kemunting	977
	13. Kampung Raja	1,186
		23,243
N.31 SEMERAK	1. Tok Bali	2,556
	2. Kampung Lembah	2,197
	3. Gong Kulim	1,952
	4. Bukit Tanah	465
	5. Gong Manok	1,213
	6. Pekan Cherang Ruku	2,915
	7. Dalam Rhu	2,896
	8. Gong Tapang	517
	9. Pulau Lima	1,223
	10. Sungai Petai	2,889
		18,823
N.32 GAAL	1. Temila	1,238
	2. Jeram	1,286

(1) Bahagian Pilihan Raya Negeri	(2) Daerah Mengundi	(3) Bilangan Pemilih
	3. Telipok	957
	4. Telosan	1,910
	5. Gong Garu	1,403
	6. Batu Hitam	1,636
	7. Gaal	1,749
	8. Gong Datok	1,350
	9. Kandis	1,774
	10. Bukit Yong	566
	11. Gong Nangka	1,844
	12. Bukit Awang	902
		16,615
Jumlah Bilangan Pemilih dalam Bahagian Pilihan Raya Persekutuan P.028 Pasir Puteh:		78,280

BAHAGIAN PILIHAN RAYA PERSEKUTUAN: P.029 MACHANG

(1) Bahagian Pilihan Raya Negeri	(2) Daerah Mengundi	(3) Bilangan Pemilih
N.33 PULAI CHONDONG	1. Kampung Bandar	1,736
	2. Alor Melaka	2,015
	3. Merbau Chondong	1,720
	4. Kedai Pulai Chondong	1,051
	5. Pangkal Gong	1,476
	6. Kerawang	873
	7. Bagan	1,277
	8. Kampung Tok Bok	1,443
	9. Joh	1,884
	10. Labok	2,080
	11. Kampung Binjai	1,336
	12. Dewan	2,271
		19,162
N.34 TEMANGAN	1. Simpul Berlubang	1,257
	2. Kelaweh	1,958
	3. Pak Roman	667
	4. Pangkal Meleret	2,080
	5. Paloh Rawa	1,980
	6. Batu 30	2,016
	7. Kampung Raja	1,466
	8. Kampung Pauh	836
	9. Bandar Temangan	1,959
	10. Kampung Kerilla	2,159
	11. Pangkal Chuit	2,233
		18,611
N.35 KEMUNING	1. Sungai Hala	3,244
	2. Kweng Hitam	3,529
	3. Pangkal Changgong	1,297
	4. Bandar Lama	1,303
	5. Bandar Bharu	1,223
	6. Bukit Tiu	1,630
	7. Ulu Sat	1,271
	8. Banggol Judah	1,520
	9. Bakar	1,668
	10. Kemuning	2,336
	11. Cherang Hangus	945
	12. Kampung Pek	1,571
	13. Kampung Bunut	1,438
		22,975
Jumlah Bilangan Pemilih dalam Bahagian Pilihan Raya Persekutuan P.029 Machang:		60,748

BAHAGIAN PILIHAN RAYA PERSEKUTUAN: P.030 JELI

(1) Bahagian Pilihan Raya Negeri	(2) Daerah Mengundi	(3) Bilangan Pemilih
N.36 BUKIT BUNGA	1. Bukit Bunga	1,903
	2. Jakar	1,184
	3. Nibong	1,096
	4. Jedok Tua	988
	5. Lalang Pepuyu	1,422
	6. Batu Gajah	2,433
	7. Asahan	2,393
	8. Lawang	2,577
	9. Gual Jedok	934
	10. Air Canal	891
		15,821
N.37 AIR LANAS	1. Kalai	1,105
	2. Gunong	1,661
	3. Bandar Jeli	2,785
	4. Gemang	2,390
	5. Air Lanas	1,563
	6. Legeh	815
	7. Sungai Satan	1,096
	8. Berdang	2,167
	9. Pos Sungai Rual	257
	10. Kedai Air Lanas	1,713
		15,552
N.38 KUALA BALAH	1. Batu Melintang	2,143
	2. Pendok	989
	3. Sungai Long	788
	4. Lubok Bongor	1,855
	5. Kubor Datu	1,319
	6. Jerimbong	2,118
	7. Kedai Kuala Balah	1,266
	8. Kampung Bharu Tg. Abd. Rahman Putra	1,382
		11,860
Jumlah Bilangan Pemilih dalam Bahagian Pilihan Raya Persekutuan P.030 Jeli:		43,233

BAHAGIAN PILIHAN RAYA PERSEKUTUAN: P.031 KUALA KRAI

(1) Bahagian Pilihan Raya Negeri	(2) Daerah Mengundi	(3) Bilangan Pemilih
N.39 MENGKEBANG	1. Pasir Kelang	1,166
	2. Kuala Nal	1,058
	3. Bukit Sireh	1,686
	4. Batu Jong	1,381
	5. Keroh	922
	6. Pasir Gajah	1,753
	7. Telekong	1,633
	8. Sungai Durian	2,600
	9. Chenulang	1,902
	10. R.K.T. Mengkebang	3,004
	11. R.P.T. Sungai Pas	1,363
		18,468
N.40 GUCHIL	1. Ladang Taku	308
	2. Kampung Bharu Guchil Utara	2,254
	3. Sri Guchil	1,610
	4. Kampung Bharu Guchil Tengah	1,930
	5. Kampung Bharu Guchil Selatan	1,665
	6. Bandar Kuala Krai	2,639
	7. Kg Hamzah	1,390
	8. RKT Bahagia	822
	9. Tualang	994
	10. Kenor	2,384
	11. Kuala Pahi	1,995
	12. Pahi	1,329
		19,320
N.41 MANEK URAI	1. Temalir	1,367
	2. Sungai Perial	2,324
	3. Manek Urai Lama	2,376
	4. Manek Urai Baru	1,816
	5. Sungai Sok	1,380
	6. Chuchoh Puteri	2,027
	7. Lata Rek	1,640
	8. Manjor	1,442
	9. Laloh	2,217
		16,589
N.42 DABONG	1. KandeK	301
	2. Kuala Gris	1,031
	3. Dabong	1,212
	4. Jelawang	1,010
	5. Kemubu	1,832
	6. Bintang	1,210
	7. Bukit Abu	624

Laporan Kajian Semula Persempadanan

Mengenai Syor-Syor Yang Dicapangkan Bagi Bahagian-Bahagian

Pilihan Raya Persekutuan Dan Negeri Di Dalam Negeri-Negeri Tanah Melayu Kali Keenam Tahun 2018

(1) Bahagian Pilihan Raya Negeri	(2) Daerah Mengundi	(3) Bilangan Pemilih
	8. Temiang	876
	9. Kampung Sungai Mel	974
	10. Pemberian	732
	11. Olak Jeram	767
	12. Biak	312
		10,881
Jumlah Bilangan Pemilih dalam Bahagian Pilihan Raya Persekutuan P.031 Kuala Krai:		65,258

BAHAGIAN PILIHAN RAYA PERSEKUTUAN: P.032 GUA MUSANG

(1) Bahagian Pilihan Raya Negeri	(2) Daerah Mengundi	(3) Bilangan Pemilih
N.43 NENGGIRI	1. Tohoi	223
	2. Pos Simpor	261
	3. Sungai Puian	232
	4. Sungai Jenera	364
	5. Sungai Wias	198
	6. Jerek	897
	7. Bertam Baru	909
	8. Pasir Tumboh	533
	9. Ladang SEDC	547
	10. Jeram Tekoh	1,429
	11. Sungai Asap	1,193
	12. Renok	1,091
	13. Kuala Sungai	212
	14. Bertam Lama	304
	15. Star	423
	16. Perasu	1,077
	17. Serian	373
	18. Meranto	470
	19. KESEDAR Limau Kasturi	298
	20. Limau Kasturi	855
		11,889
N.44 PALOH	1. FELDA Sungai Chiku 3	2,316
	2. Pasir Linggi	210
	3. KESEDAR Paloh	999
	4. KESEDAR Sungai Chalil	697
	5. Lebir	650
	6. KESEDAR Paloh 3	1,123
	7. Aring	1,047
	8. FELDA Sungai Chiku 1	1,999
	9. FELDA Sungai Chiku 7	1,449
	10. FELDA Sungai Chiku 2	1,370
	11. KESEDAR Paloh 2	1,252
		13,112
N.45 GALAS	1. Sungai Betis	1,224
	2. Lojing	820
	3. Sungai Ber	532
	4. Belatim	210
	5. Balar	282
	6. Bihai	373
	7. Hau	307
	8. Kampung Pulau	526
	9. Kampung Bharu	2,401

(1) Bahagian Pilihan Raya Negeri	(2) Daerah Mengundi	(3) Bilangan Pemilih
	10. Bandar Lama Gua Musang	1,738
	11. Bandar Baru Gua Musang	2,580
	12. Kampung Batu Papan	2,435
	13. Lapan Tupai	742
	14. Sungai Terah	2,532
	15. Blau	191
		16,893
Jumlah Bilangan Pemilih dalam Bahagian Pilihan Raya Persekutuan P.032 Gua Musang:		41,894
Jumlah Bilangan Pemilih dalam Negeri Kelantan:		940,591

BILANGAN PEMILIH BAGI BAHAGIAN-BAHAGIAN PILIHAN RAYA PERSEKUTUAN DAN NEGERI BAGI NEGERI TERENGGANU

BAHAGIAN PILIHAN RAYA PERSEKUTUAN: P.033 BESUT

(1) Bahagian Pilihan Raya Negeri	(2) Daerah Mengundi	(3) Bilangan Pemilih
N.01 KUALA BESUT	1. Pulau Perhentian	769
	2. Seberang Barat	1,812
	3. Nail	3,498
	4. Seberang Barat Luar	2,118
	5. Tok Saboh	2,811
	6. Kampung Nangka	1,246
	7. Kampung Baru	3,397
	8. Bukit Puteri	2,046
	9. Air Terjun	873
		18,570
N.02 KOTA PUTERA	1. Pekan Seberang Kastam	2,046
	2. Pengkalan Nyireh	2,840
	3. Kampung Raja Utara	1,062
	4. Kampung Raja Selatan	2,085
	5. Keluang	1,392
	6. Batu Tumbuh	1,301
	7. Amir	1,974
	8. Gong Bayur	2,350
	9. Tembila	1,586
	10. Beting Lintang	1,270
	11. Alur Lintang	2,016
	12. Gelam Mas	1,046
		20,968
N.03 JERTIH	1. Kubang Bemban	1,932
	2. Alur Lintah	1,496
	3. Tok Raja	951
	4. Bukit Kenak	2,601
	5. Gong Nering	1,349
	6. Simpang Tiga Jertih	1,375
	7. Bandar Jertih	1,784
	8. Seberang Jertih	1,334
	9. Padang Luas	2,113
	10. Padang Landak	2,844
	11. Nyiur Tujuh	809
	12. Gong Gucil	567
	13. Pelagat	868
		20,023

(1) Bahagian Pilihan Raya Negeri	(2) Daerah Mengundi	(3) Bilangan Pemilih
N.04 HULU BESUT	1. Cerang Meliling	1,924
	2. Lubuk Kawah	1,022
	3. Alur Keladi	1,776
	4. Darau	1,721
	5. Pasir Akar	1,684
	6. Padang Bual	1,183
	7. Bukit Payung	1,754
	8. Felda Tenang	1,798
	9. Kampung La	1,505
	10. Hulu Besut	1,726
	11. Kayu Kelat	795
		16,888
Jumlah Bilangan Pemilih dalam Bahagian Pilihan Raya Persekutuan P.033 Besut:		76,449

BAHAGIAN PILIHAN RAYA PERSEKUTUAN: P.034 SETIU

(1) Bahagian Pilihan Raya Negeri	(2) Daerah Mengundi	(3) Bilangan Pemilih
N.05 JABI	1. Kuala Kubang	1,904
	2. Apal	2,356
	3. Tanah Merah	2,515
	4. Kerandang	1,709
	5. Jabi	1,419
	6. Renek	1,501
	7. Tempinis	2,161
	8. Bukit Jeruk	1,318
	9. Tok Dor	2,937
		17,820
N.06 PERMAISURI	1. Gong Batu	850
	2. Bintang	2,068
	3. Fikri	899
	4. Mangkuk	593
	5. Guntung Dalam	1,257
	6. Guntung Luar	1,685
	7. Kampung Besut	1,323
	8. Permaisuri	2,517
	9. Putera Jaya	1,471
	10. Banggul	1,775
	11. Penarik	1,034
	12. Bari	1,019
	13. Telaga Papan	926
	14. Merang	1,729
	15. Rhu Sepuluh	1,103
	16. Saujana	1,292
		21,541
N.07 LANGKAP	1. Kampung Rahmat	2,170
	2. Gong Terap	1,899
	3. Bukit Putera	608
	4. Chalok Barat	2,524
	5. Langkap	1,825
	6. Pengkalan Merbau	989
	7. Sungai Bari	633
	8. Jelapang	856
	9. Sungai Tong	1,714
	10. Pelung	745
	11. Kampung Bukit	1,115
	12. Bukit Munduk	858
	13. Chalok Kedai	1,032
		16,968

(1) Bahagian Pilihan Raya Negeri	(2) Daerah Mengundi	(3) Bilangan Pemilih
N.08 BATU RAKIT	1. Pulau Redang	797
	2. Mengabang Lekar	1,981
	3. Darat Batu Rakit	2,184
	4. Batu Rakit	3,164
	5. Maras	1,604
	6. Bukit Wan	1,588
	7. Bukit Cempaka	1,610
	8. Padang Kemunting	1,512
	9. Wakaf Tengah	1,692
	10. Mengabang Teliput	2,830
	11. Mengabang Telung	2,919
		21,881
Jumlah Bilangan Pemilih dalam Bahagian Pilihan Raya Persekutuan P.034 Setiu:		78,210

BAHAGIAN PILIHAN RAYA PERSEKUTUAN: P.035 KUALA NERUS

(1) Bahagian Pilihan Raya Negeri	(2) Daerah Mengundi	(3) Bilangan Pemilih
N.09 TEPUH	1. FELDA Belara	1,122
	2. Gemuruh	1,425
	3. Bukit Guntung	1,759
	4. Tepuh	3,086
	5. Padang Air	1,824
	6. Tok Jiring	2,732
	7. Padang Nanas	1,820
	8. Taman Perumahan Gong Badak	1,836
	9. Lerek	1,769
	10. Gong Datuk	1,661
	11. Wakaf Tembesu	1,151
		20,185
N.10 BULUH GADING	1. Bukit Petiti	1,214
	2. Banggul Peradung	2,691
	3. Kebur Besar	1,795
	4. Kebur Air	1,426
	5. Jeram	2,621
	6. Petai Bubus	3,960
	7. Teluk Pasu	3,217
	8. Tanjung Bunut	668
	9. Kesum	1,600
	10. Buluh Gading	1,452
		20,644
N.11 SEBERANG TAKIR	1. Tok Jembal	2,498
	2. Bukit Tok Beng	1,245
	3. Kampung Batin	2,052
	4. Kampung Baru Seberang Takir	2,098
	5. Seberang Takir Pantai	1,969
	6. Teluk Ketapang	1,856
	7. Telaga Daing	2,135
	8. Telaga Batin	1,645
	9. Kubang Badak	2,168
		17,666
N.12 BUKIT TUNGGAL	1. Batu Enam	3,726
	2. Pak Katak	1,278
	3. Bukit Tumbuh	1,928
	4. Bukit Tunggai	3,949
	5. Duyung	2,623
	6. Pulau Ketam	997
	7. Gong Kijang	1,276
		15,777
Jumlah Bilangan Pemilih dalam Bahagian Pilihan Raya Persekutuan P.035 Kuala Nerus:		74,272

BAHAGIAN PILIHAN RAYA PERSEKUTUAN: P.036 KUALA TERENGGANU

(1) Bahagian Pilihan Raya Negeri	(2) Daerah Mengundi	(3) Bilangan Pemilih
N.13 WAKAF MEMPELAM	1. Pulau Rusa	2,147
	2. Paluh	2,347
	3. Losong Datok Amar	1,272
	4. Losong Penglima Perang	1,906
	5. Losong Haji Mat Shafie	1,965
	6. Seberang Baruh	1,606
	7. Wakaf Beruas	1,340
	8. Merbau Patah	2,956
	9. Durian Burung	2,928
	10. Sungai Rengas	2,626
	11. Wakaf Mempelam	2,864
	12. Kuala Bekah	1,970
		25,927
N.14 BANDAR	1. Tok Ku	2,564
	2. Cabang Tiga	1,165
	3. Hiliran Masjid	1,430
	4. Losong Masjid	1,945
	5. Pulau Kambing	3,624
	6. Kampung Cina	2,681
	7. Banggul	2,129
	8. Paya Bunga	2,401
	9. Tanjung	1,964
		19,903
N.15 LADANG	1. Ladang	3,169
	2. Tekukur	2,386
	3. Batas Baru	3,009
	4. Gong Kapas	2,388
	5. Pasir Panjang	4,471
	6. Bukit Bayas	1,452
	7. Bukit Besar	2,019
	8. Gong Gemia	1,730
		20,624
N.16 BATU BURUK	1. Pantai Batu Buruk	1,094
	2. Nibung	2,492
	3. Gong Tok Nasek	3,802
	4. Bukit Depu	2,310
	5. Kuala Ibai	2,381
	6. Chendering Pantai	3,740
	7. Chendering	2,414
	8. Taman Permint Jaya	2,360
	9. Mengabang Tengah	2,194



(1) Bahagian Pilihan Raya Negeri	(2) Daerah Mengundi	(3) Bilangan Pemilih
	10. Kolam	1,142
	11. Kenanga	3,116
	12. Tok Adis	2,629
		29,674
Jumlah Bilangan Pemilih dalam Bahagian Pilihan Raya Persekutuan P.036 Kuala Terengganu:		96,128

BAHAGIAN PILIHAN RAYA PERSEKUTUAN: P.037 MARANG

(1) Bahagian Pilihan Raya Negeri	(2) Daerah Mengundi	(3) Bilangan Pemilih
N.17 ALUR LIMBAT	1. Pulau Manis	1,359
	2. Rawai	2,279
	3. Tasik	4,016
	4. Banggul Tok Ku	2,571
	5. Beladau Selat	1,797
	6. Kepung	1,555
	7. Padang Midin	3,445
	8. Gelugur Kedai	5,747
	9. Tebakang	2,616
		25,385
N.18 BUKIT PAYUNG	1. Kampung Laut	2,497
	2. Atas Tol	2,471
	3. Paya Resak	2,011
	4. Kedai Buluh	2,596
	5. Surau Haji Daud	2,661
	6. Undang	1,624
	7. Bukit Payung	2,101
	8. Pekan Bukit Payung	2,246
	9. Mak Kemas	1,354
	10. Surau Panjang	1,230
		20,791
N.19 RU RENDANG	1. Rusila	3,461
	2. Medan Jaya	1,676
	3. Sentul Patah	1,377
	4. Kijing	3,783
	5. Bandar Marang	2,103
	6. Seberang Marang	2,571
	7. Bukit Gasing	2,340
	8. Batangan	846
	9. Ru Muda	2,369
	10. Pulau Kerengga	2,268
	11. Kelulut	1,246
		24,040
N.20 PENGKALAN BERANGAN	1. Sungai Serai	1,024
	2. Binjai Rendah	1,963
	3. Cerang China	790
	4. Wakaf Tapai	3,829
	5. Jerung Surau	2,401
	6. Bukit Parit	1,127
	7. Pengkalan Berangan	2,248
	8. Kubu	1,003

(1) Bahagian Pilihan Raya Negeri	(2) Daerah Mengundi	(3) Bilangan Pemilih
	9. Mercang	2,759
	10. Pasir Putih	973
	11. Jambu Bongkok	1,454
	12. Gong Balai	1,486
	13. Padang Mengkuang	2,483
	14. Durian Guling	1,090
	15. Bukit Jejulong	1,058
		25,688
Jumlah Bilangan Pemilih dalam Bahagian Pilihan Raya Persekutuan P.037 Marang:		95,904

BAHAGIAN PILIHAN RAYA PERSEKUTUAN: P.038 HULU TERENGGANU

(1) Bahagian Pilihan Raya Negeri	(2) Daerah Mengundi	(3) Bilangan Pemilih
N.21 TELEMUNG	1. Basung	679
	2. Teris	482
	3. Kuala Ping	1,134
	4. Payang Kayu	787
	5. Tengawang	1,024
	6. Kuala Telemung	2,085
	7. Nibung	617
	8. Matang	1,264
	9. Pauh	1,659
	10. Kuala Dura	1,389
	11. Dusun	923
	12. Bukit Gemuruh	1,505
	13. Sekayu	1,306
	14. Tapah	958
	15. Ceting	605
	16. Kuala Jeneris	231
		16,648
N.22 MANIR	1. Kedai Manir	2,409
	2. Beladai Kolam	1,575
	3. Durian Emas	2,604
	4. Pulau Bahagia	2,729
	5. Pujuk	2,540
	6. Batu Hampar	1,633
	7. Teluk Menara	2,396
		15,886
N.23 KUALA BERANG	1. Getang	1,010
	2. Pasir Tinggi	1,013
	3. Sungai Ular	1,229
	4. Tanggul	1,032
	5. Bandar Kuala Berang	1,733
	6. Bukit Tok Bat	1,455
	7. Telaga	2,428
	8. Tanjung Putat	767
	9. Langgar	1,811
	10. Kampung Buluh	1,735
	11. Tapu	700
	12. Sungai Petai	681
	13. Tajin	735
		16,329
N.24 AJIL	1. Bukit Perah	1,404
	2. Bukit Apit	1,005
	3. Tok Randok	1,296

(1) Bahagian Pilihan Raya Negeri	(2) Daerah Mengundi	(3) Bilangan Pemilih
	4. Pengkalan Ajal	1,079
	5. Bukit Diman	1,225
	6. Bukit Bading	2,729
	7. Landas	677
	8. Peruh	1,378
	9. Menerung	765
	10. Lubuk Periuk	377
	11. Pekan Ajil	1,687
	12. FELDA Tersat	964
	13. FELDA Jerangau Barat	1,966
	14. Pereh	280
	15. Betung	370
	16. FELDA Mengkawang	1,674
		18,876
Jumlah Bilangan Pemilih dalam Bahagian Pilihan Raya Persekutuan P.038 Hulu Terengganu:		67,739

BAHAGIAN PILIHAN RAYA PERSEKUTUAN: P.039 DUNGUN

(1) Bahagian Pilihan Raya Negeri	(2) Daerah Mengundi	(3) Bilangan Pemilih
N.25 BUKIT BESI	1. FELDA Jerangau	3,227
	2. Nerang	445
	3. Tepus	290
	4. Dendang	1,091
	5. Bukit Besi	2,384
	6. Al-Muktafi Billah Shah	3,309
	7. Kuala Jengai	877
	8. Pasir Raja	399
	9. Shukor	298
	10. Jongok Batu	317
	11. Lintang	303
	12. Minda	458
		13,398
N.26 RANTAU ABANG	1. Pinang	682
	2. Padang Pulut	1,545
	3. Delung	636
	4. Kuala Abang	2,843
	5. Seberang Pintasan	2,893
	6. Pulau Serai	3,248
	7. Tok Kah	755
	8. Che Lijah	724
	9. Gong Pasir	3,393
	10. Serdang	879
	11. Balai Besar	2,516
	12. Taman Permint Indah	1,565
		21,679
N.27 SURA	1. Sungai Penaga	1,355
	2. Sungai Buaya	2,416
	3. Nibung	668
	4. Bukit Catak	4,035
	5. Alur Tembesu	2,149
	6. Kampung Molek	1,410
	7. Tanah Lot	1,534
	8. Teluk Lipat	762
	9. Sura Gate	2,550
	10. Sura Utara	1,257
	11. Padang Jambu	1,170
	12. Sura Tengah	4,174
		23,480
N.28 PAKA	1. Kampung Baru Batu Lima	1,090
	2. Durian Mentangau	633

(1) Bahagian Pilihan Raya Negeri	(2) Daerah Mengundi	(3) Bilangan Pemilih
	3. Kampung Nyiur	2,101
	4. Tebing Tembah	1,440
	5. Kampung Masjid	955
	6. Limbung	3,327
	7. Cacar	1,911
	8. FELDA Kertih 2	2,057
	9. FELDA Kertih 1	3,007
	10. Santung	655
	11. FELDA Kertih 4	2,308
	12. Cacar Baru	2,349
	13. FELDA Kertih 3	2,102
		23,935
Jumlah Bilangan Pemilih dalam Bahagian Pilihan Raya Persekutuan P.039 Dungun:		82,492

BAHAGIAN PILIHAN RAYA PERSEKUTUAN: P.040 KEMAMAN

(1) Bahagian Pilihan Raya Negeri	(2) Daerah Mengundi	(3) Bilangan Pemilih
N.29 KEMASIK	1. Batu Putih	548
	2. FELDA Kertih 6	2,596
	3. Kampung Ranggon	1,110
	4. Kuala Kertih	1,931
	5. Pekan Kertih	2,733
	6. Kemasik	1,539
	7. Pekan Air Jernih	1,526
	8. FELDA Kertih 5	2,086
	9. Chabang	935
	10. Tok Kaya	2,392
	11. Rantau Petronas	2,841
		20,237
N.30 KIJAL	1. Padang Kubu	1,488
	2. Seri Bandi	3,491
	3. Ibok	1,787
	4. Bukit Anak Dara	643
	5. Pekan Kijal	4,022
	6. Teluk Kalung	1,343
	7. Bukit Kuang	5,015
	8. Payoh	1,312
	9. Beris Meraga	1,586
		20,687
N.31 CUKAI	1. Bakau Tinggi	1,188
	2. Kampung Besut	1,686
	3. Kampung Tuan	771
	4. Gong Limau	3,004
	5. Gong Pauh	2,635
	6. Kubang Kurus	3,745
	7. Banggul	745
	8. Kampung Tengah	1,803
	9. Kuala Kemaman	2,020
	10. Geliga	3,168
	11. Jakar	1,951
	12. Fikri	1,660
	13. Paya Berenjut	1,980
	14. Geliga Besar	1,798
		28,154
N.32 AIR PUTIH	1. Mak Chili	2,615
	2. Bukit Mentok	2,058
	3. Pasir Minal	1,381
	4. Binjai	4,473

(1) Bahagian Pilihan Raya Negeri	(2) Daerah Mengundi	(3) Bilangan Pemilih
	5. Pasir Gajah	1,483
	6. Seberang Tayur	1,956
	7. Dadung	1,131
	8. Air Putih	1,454
	9. Bandar Cerul	1,793
	10. Bandar Baru Cenh	2,822
	11. Sungai Pergam	192
	12. FELDA Neram 1	4,438
	13. Hulu Jabur	1,051
	14. FELDA Neram 2	2,427
		29,274
Jumlah Bilangan Pemilih dalam Bahagian Pilihan Raya Persekutuan P.040 Kemaman:		98,352
Jumlah Bilangan Pemilih dalam Negeri Terengganu:		669,546

BILANGAN PEMILIH BAGI BAHAGIAN-BAHAGIAN PILIHAN RAYA PERSEKUTUAN DAN NEGERI DALAM NEGERI PULAU PINANG

BAHAGIAN PILIHAN RAYA PERSEKUTUAN: P.041 KEPALA BATAS

(1) Bahagian Pilihan Raya Negeri	(2) Daerah Mengundi	(3) Bilangan Pemilih
N.01 PENAGA	1. Kuala Muda	2,255
	2. Pulau Mertajam	3,018
	3. Pasir Gebu	1,329
	4. Penaga	3,453
	5. Kota Aur	2,142
	6. Permatang Janggus	1,664
	7. Guar Kepah	914
	8. Permatang Tiga Ringgit	1,128
	9. Lahar Kepar	1,230
		17,133
N.02 BERTAM	1. Padang Benggali	752
	2. Permatang Berah	1,421
	3. Permatang Rambai	1,804
	4. Permatang Sintok	979
	5. Permatang Pak Elong	588
	6. Permatang Bertam	2,182
	7. Kepala Batas	886
	8. Jalan Kedah	3,527
	9. Pongsu Seribu	4,482
		16,621
N.03 PINANG TUNGGAL	1. Bumbung Lima	1,674
	2. Paya Keladi	3,626
	3. Bertam Indah	1,614
	4. Ladang Malakoff	263
	5. Kampong To'Bedu	2,115
	6. Permatang Langsat	1,273
	7. Pinang Tunggal	2,687
	8. Kampong Baharu	874
	9. Kampong Selamat Utara	2,432
	10. Kubang Menerong	995
	11. Kampong Selamat Selatan	1,887
		19,440
Jumlah Bilangan Pemilih dalam Bahagian Pilihan Raya Persekutuan P.041 Kepala Batas:		53,194

BAHAGIAN PILIHAN RAYA PERSEKUTUAN: P.042 TASEK GELUGOR

(1) Bahagian Pilihan Raya Negeri	(2) Daerah Mengundi	(3) Bilangan Pemilih
N.04 PERMATANG BERANGAN	1. Ara Rendang	2,556
	2. Pokok Machang	1,998
	3. Pokok Tampang	2,128
	4. Permatang Berangan	1,180
	5. Simpang Tiga	2,472
	6. Tasek Gelugor	2,344
	7. Jarak	2,016
	8. Padang Chempedak	1,786
	9. Ara Kuda	608
	10. Permatang Kerai	1,683
		18,771
N.05 SUNGAI DUA	1. Pajak Song	2,119
	2. Simpang Ampat	2,249
	3. Permatang To'Jaya	1,728
	4. Alor Merah	1,073
	5. Kampong Telok	1,683
	6. Taman Desa Murni	2,823
	7. Sungai Dua	2,616
	8. Kampong Setol	1,807
	9. Lahar Yooi	2,263
		18,361
N.06 TELOK AYER TAWAR	1. Telok Ayer Tawar	3,544
	2. Permatang Binjai	1,450
	3. Pekan Darat	1,299
	4. Taman Senangan	1,975
	5. Mata Kuching	3,003
	6. Jalan Masjid	4,603
	7. Taman Wira	1,265
	8. Taman Perkasa	793
		17,932
Jumlah Bilangan Pemilih dalam Bahagian Pilihan Raya Persekutuan P.042 Tasek Gelugor:		55,064

BAHAGIAN PILIHAN RAYA PERSEKUTUAN: P.043 BAGAN

(1) Bahagian Pilihan Raya Negeri	(2) Daerah Mengundi	(3) Bilangan Pemilih
N.07 SUNGAI PUYU	1. Bagan Ajam	2,564
	2. Permatang Tengah	3,441
	3. Sungai Puyu	1,810
	4. Kampong Bahru	3,731
	5. Bagan Lalang	3,631
	6. Taman Merbau	3,338
	7. Taman Dedap	4,665
	8. Taman Bunga Tanjung	2,935
		26,115
N.08 BAGAN JERMAL	1. Bagan Jermal	2,050
	2. Kubang Buaya	4,309
	3. Kampong Gajah	2,315
	4. Jalan Mengkuang	2,613
	5. Kampong Simpa	3,363
	6. Mak Mandin	3,913
	7. Taman Sukaria	2,638
	8. Taman Melor	2,171
	9. Taman Cantik	1,488
		24,860
N.09 BAGAN DALAM	1. Bagan Luar	1,632
	2. Telaga Ayer	3,120
	3. Taman Bagan	3,472
	4. Kampong Acham	2,217
	5. Sekolah St. Marks	2,020
	6. Bagan Dalam	3,531
	7. Jalan Assumption	2,422
		18,414
Jumlah Bilangan Pemilih dalam Bahagian Pilihan Raya Persekutuan P.043 Bagan:		69,389

BAHAGIAN PILIHAN RAYA PERSEKUTUAN: P.044 PERMATANG PAUH

(1) Bahagian Pilihan Raya Negeri	(2) Daerah Mengundi	(3) Bilangan Pemilih
N.10 SEBERANG JAYA	1. Jalan Sembilang	4,144
	2. Seberang Jaya II	3,749
	3. Kampong Pertama	1,966
	4. Kampong Belah Dua	2,931
	5. Seberang Jaya I	3,627
	6. Jalan Bahru	3,949
	7. Simpang Ampat	4,183
	8. Jalan Tuna	3,564
	9. Taman Tun Hussien Onn	3,140
		31,253
N.11 PERMATANG PASIR	1. Sama Gagah	3,069
	2. Permatang Ara	3,849
	3. Permatang Pauh	1,862
	4. Bukit Indra Muda	3,250
	5. Kampong Pelet	2,123
	6. Kubang Semang	1,629
	7. Tanah Liat Mukim 8	3,254
	8. Kampong Cross Street 2	1,434
	9. Permatang Tengah	3,113
		23,583
N.12 PENANTI	1. Guar Perahu	2,395
	2. Kuala Mengkuang	4,234
	3. Telok Wang	692
	4. Mengkuang	2,524
	5. Sungai Lembu	529
	6. Penanti	1,207
	7. Kubang Ulu	1,651
	8. Sungai Semambu	2,188
	9. Tanah Liat Mukim 9	2,352
	10. Berapit Road	1,563
		19,335
Jumlah Bilangan Pemilih dalam Bahagian Pilihan Raya Persekutuan P.044 Permatang Pauh:		74,171

BAHAGIAN PILIHAN RAYA PERSEKUTUAN: P.045 BUKIT MERTAJAM

(1) Bahagian Pilihan Raya Negeri	(2) Daerah Mengundi	(3) Bilangan Pemilih
N.13 BERAPIT	1. Kampong Aston	3,193
	2. Bukit Noning	3,210
	3. Taman Bukit Ria	2,260
	4. Kampong Bahru	1,789
	5. Jalan Berjaya	1,400
	6. Taman Alma	3,401
	7. Mutiara Indah	2,386
	8. Taman Tenang	5,042
		22,681
N.14 MACHANG BUBUK	1. To' Kun	2,859
	2. Machang Bubok	3,647
	3. Bukit Teh	1,252
	4. Alma	1,421
	5. Taman Seri Kijang	4,113
	6. Bukit Minyak	2,147
	7. Permatang Tinggi	3,653
	8. Gajah Mati	1,242
	9. Taman Jambu	2,202
	10. Taman Seri Janggus	5,427
	11. Taman Alma Jaya	4,226
		32,189
N.15 PADANG LALANG	1. Kampong Cross Street 1	2,958
	2. Station Road	2,143
	3. High School	3,870
	4. Bukit Kechil	3,506
	5. Desa Damai	5,517
	6. Taman Keenways	5,092
	7. Taman Binjai	3,075
		26,161
Jumlah Bilangan Pemilih dalam Bahagian Pilihan Raya Persekutuan P.045 Bukit Mertajam:		81,031

BAHAGIAN PILIHAN RAYA PERSEKUTUAN: P.046 BATU KAWAN

(1) Bahagian Pilihan Raya Negeri	(2) Daerah Mengundi	(3) Bilangan Pemilih
N.16 PERAI	1. Taman Indrawasih	4,233
	2. Taman Chai Leng	3,224
	3. Perai	2,268
	4. Taman Perai	999
	5. Taman Supreme	2,937
	6. Taman Kimsar	2,403
		16,064
N.17 BUKIT TENGAH	1. Kampong Jawa	720
	2. Jalan Pengkalan	1,686
	3. Kebun Sireh	2,537
	4. Bukit Tengah	2,998
	5. Kuala Juru	3,465
	6. Juru	3,626
	7. Taman Perwira	792
	8. Taman Sejati	1,643
	9. Taman Sentul Jaya	2,279
		19,746
N.18 BUKIT TAMBUN	1. Pulau Aman	194
	2. Batu Kawan	1,679
	3. Bukit Tambun	2,811
	4. Taman Merak	5,254
	5. Kampong Baharu	4,479
	6. Ladang Valdor	809
	7. Perkampungan Valdor	2,615
	8. Badak Mati	3,597
	9. Rumah Murah Valdor	1,896
		23,334
Jumlah Bilangan Pemilih dalam Bahagian Pilihan Raya Persekutuan P.046 Batu Kawan:		59,144

BAHAGIAN PILIHAN RAYA PERSEKUTUAN: P.047 NIBONG TEBAL

(1) Bahagian Pilihan Raya Negeri	(2) Daerah Mengundi	(3) Bilangan Pemilih
N.19 JAWI	1. Changkat	2,633
	2. Perkampungan Jawi	2,315
	3. Taman Desa Jawi	4,063
	4. Ladang Caledonia	4,275
	5. Ladang Byram	732
	6. Ladang Victoria	1,206
	7. Taman Sentosa	2,996
	8. Nibong Tebal	1,394
	9. Jalan Bukit Panchor	1,122
	10. Taman Helang Jaya	4,537
		25,273
N.20 SUNGAI BAKAP	1. Padang Lalang	2,465
	2. Puteri Gunong	5,804
	3. Tasek Junjong	1,637
	4. Sungai Duri	2,498
	5. Sungai Bakap	4,694
	6. Ladang Sempah	498
	7. Sungai Kechil	1,484
	8. Kampung Besar	1,059
		20,139
N.21 SUNGAI ACHEH	1. Sungai Udang	2,268
	2. Sungai Setar	1,414
	3. Sungai Acheh	3,039
	4. Sungai Bakau	1,436
	5. Tanjong Berembang	987
	6. Permatang To' Mahat	4,469
	7. Taman Transkrian	2,588
		16,201
Jumlah Bilangan Pemilih dalam Bahagian Pilihan Raya Persekutuan P.047 Nibong Tebal:		61,613

BAHAGIAN PILIHAN RAYA PERSEKUTUAN: P.048 BUKIT BENDERA

(1) Bahagian Pilihan Raya Negeri	(2) Daerah Mengundi	(3) Bilangan Pemilih
N.22 TANJONG BUNGA	1. Batu Feringgi	3,855
	2. Jalan Vale Of Tempe	2,659
	3. Kampong Tanjong Bunga	2,506
	4. Seaview Park	4,095
	5. Jalan Gajah	2,185
	6. Tanjong Tokong	3,593
	7. Sungai Kelian	1,233
		20,126
N.23 AIR PUTIH	1. Bukit Bendera	309
	2. Stesyen Bawah	271
	3. Jalan Lintang	2,129
	4. Hye Keat Estate	2,814
	5. Reservoir Gardens	2,690
	6. Race Course	2,429
	7. Taman Sempadan	2,110
		12,752
N.24 KEBUN BUNGA	1. Fettes Park	3,461
	2. Ladang Hong Seng	3,005
	3. Taman Bunga	2,250
	4. Quarry Drive	889
	5. Jalan Batu Gantong	2,824
	6. Rumah Pangsa	2,888
	7. Rifle Range Road	3,054
	8. Rifle Range	2,693
		21,064
N.25 PULAU TIKUS	1. Pantai Molek	1,992
	2. Jalan Punchak Erskine	2,729
	3. Taman Gottlieb	799
	4. College Avenue	2,790
	5. Bangkok Lane	2,833
	6. Peel Avenue	2,364
	7. Ayer Rajah	2,312
	8. Barrack Road	2,006
		17,825
Jumlah Bilangan Pemilih dalam Bahagian Pilihan Raya Persekutuan P.048 Bukit Bendera:		71,767

BAHAGIAN PILIHAN RAYA PERSEKUTUAN: P.049 TANJONG

(1) Bahagian Pilihan Raya Negeri	(2) Daerah Mengundi	(3) Bilangan Pemilih
N.26 PADANG KOTA	1. Northam Road	1,417
	2. Pykett Avenue	1,246
	3. Rangoon Road	1,335
	4. Nagore Road	2,105
	5. Wellesley School	1,165
	6. Farquhar Street	703
	7. Lorong Argus	563
	8. Muntri Street	713
	9. Kampong Malabar	912
	10. Lorong Seck Chuan	870
	11. Lorong Pasar	1,000
	12. Esplanade	1,283
	13. Leboh Pasar	1,013
	14. Leboh Ah Quee	528
		14,853
N.27 PENGKALAN KOTA	1. Leboh Presgrave	1,194
	2. Jalan Magazine	1,509
	3. Jalan Prangin	954
	4. Leboh Victoria	1,330
	5. Pengkalan Weld	7,096
	6. Gat Leboh Noordin	2,125
	7. Jalan C.Y. Choy	2,564
	8. Macallum Street	1,241
	9. Leboh Cecil	1,914
		19,927
N.28 KOMTAR	1. Dickens Street	1,642
	2. Leboh Cintra	1,075
	3. Kampong Kolam	906
	4. Leboh Acheh	1,156
	5. Leboh Melayu	1,022
	6. Hong Kong Street	903
	7. Komtar	189
	8. Madras Lane	1,441
	9. Jalan Timah	819
	10. Jalan Lines	1,349
	11. Jalan Dato' Keramat	1,044
	12. Irving Road	1,227
	13. Jalan Pahang	1,523
	14. Jalan Kim Bian Aik	1,248
		15,544
Jumlah Bilangan Pemilih dalam Bahagian Pilihan Raya Persekutuan P.049 Tanjong:		50,324

BAHAGIAN PILIHAN RAYA PERSEKUTUAN: P.050 JELUTONG

(1) Bahagian Pilihan Raya Negeri	(2) Daerah Mengundi	(3) Bilangan Pemilih
N.29 DATOK KERAMAT	1. Jalan York	1,803
	2. Sekolah Free	1,891
	3. Taman Sekolah Free	3,685
	4. Taman Abidin	1,900
	5. Jalan Perak	3,805
	6. Caunter Hall	2,281
	7. City Stadium	2,388
	8. Kampong Makam	2,778
	9. Jalan Kajang	1,503
		22,034
N.30 SUNGAI PINANG	1. Sungai Pinang Road	3,504
	2. City Infirmary	1,630
	3. Jalan Trusan	1,694
	4. West Jelutong	3,606
	5. Bakau Street	4,316
	6. East Jelutong	3,682
	7. Jalan Madrasah	2,596
	8. Bukit Dumbar	3,452
		24,480
N.31 BATU LANCANG	1. Lilitan Hargreaves	1,066
	2. Chemor Lane	3,728
	3. Lorong Parit Buntar	3,796
	4. Jelutong Road	2,381
	5. Panchor Road	2,302
	6. Batu Lanchang	2,576
	7. Solok Batu Lanchang	2,737
	8. Jalan Penaga	2,201
	9. Tingkat Jelutong	2,589
	10. Desa Green	2,882
		26,258
Jumlah Bilangan Pemilih dalam Bahagian Pilihan Raya Persekutuan P.050 Jelutong:		72,772

BAHAGIAN PILIHAN RAYA PERSEKUTUAN: P.051 BUKIT GELUGOR

(1) Bahagian Pilihan Raya Negeri	(2) Daerah Mengundi	(3) Bilangan Pemilih
N.32 SERI DELIMA	1. Kampong Hijau	3,336
	2. Island Park	4,118
	3. Lintang Delima	4,617
	4. Lorong Delima	2,409
	5. Bukit Gelugor	3,294
	6. Taman Tun Sardon	3,551
	7. Sungai Gelugor	2,824
		24,149
N.33 AIR ITAM	1. Ayer Itam	2,362
	2. Happy Valley	2,112
	3. Jalan Kampong Pisang	1,707
	4. Kampong Melayu	3,133
	5. Jalan Chor Sin Kheng	2,178
	6. Thean Teik	3,375
	7. Zoo Road	1,292
	8. Jalan Shaik Madar	1,449
	9. Cheeseman Road	1,291
		18,899
N.34 PAYA TERUBONG	1. Paya Terubong Mukim 14	1,750
	2. Sungai Dondang	8,573
	3. Paya Terubong Mukim 13	6,411
	4. Taman Paya Terubong	2,204
	5. Relau	6,486
	6. Desa Baiduri	3,712
	7. Desa Intan	1,716
	8. Semarak Api 1	3,030
	9. Jln Semarak Api	2,325
	10. Bukit Awana	1,825
	11. Terubong Jaya	3,675
		41,707
Jumlah Bilangan Pemilih dalam Bahagian Pilihan Raya Persekutuan P.051 Bukit Gelugor:		84,755

BAHAGIAN PILIHAN RAYA PERSEKUTUAN: P.052 BAYAN BARU

(1) Bahagian Pilihan Raya Negeri	(2) Daerah Mengundi	(3) Bilangan Pemilih
N.35 BATU UBAN	1. Minden Heights	3,488
	2. Universiti Sains	210
	3. Batu Uban	4,692
	4. Sungai Dua	2,615
	5. Bukit Jambol	3,512
	6. Bukit Gambir	2,397
	7. Taman Jubilee	7,370
	8. Taman Pekaka	5,257
		29,541
N.36 PANTAI JEREJAK	1. Pantai Jerejak	4,046
	2. Taman Seri Nibong	4,671
	3. Pintasan Bahagia	2,110
	4. Jalan Mahsuri	2,921
	5. Bandar Bayan Baru	3,151
	6. Jalan Tengah	1,568
	7. Lebuhraya Mahsuri	3,854
		22,321
N.37 BATU MAUNG	1. Kampong Sungai Ara	3,842
	2. Taman Desa Ara	5,450
	3. Sungai Tiram	1,773
	4. Sungai Kluang	1,356
	5. Kampong Naran	1,651
	6. Permatang Damar Laut	4,679
	7. Batu Maung	4,170
	8. Taman Sri Bayan	2,219
	9. Taman Bukit Gedung	4,728
	10. Teluk Tempoyak	1,182
		31,050
Jumlah Bilangan Pemilih dalam Bahagian Pilihan Raya Persekutuan P.052 Bayan Baru:		82,912

BAHAGIAN PILIHAN RAYA PERSEKUTUAN: P.053 BALIK PULAU

(1) Bahagian Pilihan Raya Negeri	(2) Daerah Mengundi	(3) Bilangan Pemilih
N.38 BAYAN LEPAS	1. Taman Sungai Ara	3,866
	2. Bayan Lepas	4,634
	3. Kampong Seronok	3,323
	4. Sungai Batu	2,124
	5. Telok Kumbar	4,049
	6. Pasir Belanda	1,555
	7. Gertak Sanggul	952
	8. Kampung Masjid	2,219
		22,722
N.39 PULAU BETONG	1. Sungai Kongsi	2,647
	2. Pondok Upeh	1,937
	3. Balik Pulau	2,084
	4. Titi Tras	2,093
	5. Sungai Burong	1,638
	6. Ginting	2,717
	7. Pulau Betong	2,479
		15,595
N.40 TELOK BAHANG	1. Telok Awak	779
	2. Telok Bahang	3,782
	3. Sungai Pinang	2,343
	4. Pantai Aceh	648
	5. Kuala Sungai Pinang	1,811
	6. Sungai Rusa	1,943
	7. Jalan Bahru	1,989
		13,295
Jumlah Bilangan Pemilih dalam Bahagian Pilihan Raya Persekutuan P.053 Balik Pulau:		51,612
Jumlah Bilangan Pemilih dalam Negeri Pulau Pinang:		867,748

BILANGAN PEMILIH BAGI BAHAGIAN-BAHAGIAN PILIHAN RAYA PERSEKUTUAN DAN NEGERI DALAM NEGERI PERAK

BAHAGIAN PILIHAN RAYA PERSEKUTUAN: P.054 GERIK

(1) Bahagian Pilihan Raya Negeri	(2) Daerah Mengundi	(3) Bilangan Pemilih
N.01 PENGKALAN HULU	1. Kuak Hulu	1,105
	2. Ayer Panas	1,503
	3. Kuak Luar	2,630
	4. Pekan Kroh	2,581
	5. Kampong Selarong	975
	6. Tasek	1,033
	7. Klian Intan	1,346
	8. Kampong Pahit	1,133
	9. Kampong Lalang	837
	10. Kampong Plang	1,220
		14,363
N.02 TEMENGOR	1. Krunei	2,729
	2. Pekan Grik Barat	2,602
	3. Batu Dua	1,119
	4. Pekan Grik Timor	2,439
	5. Grik Utara	1,236
	6. Kuala Rui	834
	7. Bersia	3,347
	8. Rancangan FELDA Bersia	1,727
	9. Kampong Bongor	1,063
	10. Sungai Tiang	298
	11. Banun	639
	12. Pos Kemar	1,436
		19,469
Jumlah Bilangan Pemilih dalam Bahagian Pilihan Raya Persekutuan P.054 Gerik:		33,832

BAHAGIAN PILIHAN RAYA PERSEKUTUAN: P.055 LENGGONG

(1) Bahagian Pilihan Raya Negeri	(2) Daerah Mengundi	(3) Bilangan Pemilih
N.03 KENERING	1. Kenering Utara	1,019
	2. Tawai	1,075
	3. Ulu Kenderong	1,461
	4. Padang Kunyit	827
	5. Kampong Ayer Panas	835
	6. Kampong Padang	1,246
	7. Kampong Ganda	1,010
	8. Sungai Dala	448
	9. Belum Baharu	1,036
	10. FELDA Papulut	633
	11. Lawin	876
	12. FELDA Lawin Selatan	1,071
	13. Kampong Sawa	752
	14. Ayer Kala	957
	15. Selat Pagar	284
	16. Sumpitan	1,256
	17. Padang Gerus	656
	18. Bukit Sapi	646
		16,088
N.04 KOTA TAMPAN	1. Kampong Gelok	1,166
	2. Kampong Lenggong	804
	3. Kampong Sira	1,177
	4. Bukit Raja	704
	5. Bukit Balai	567
	6. Kampong Telok Batu	455
	7. Kampong Temelong	748
	8. Kampong Chepor	718
	9. Kampong Luat	811
	10. Banggol Belimbing	855
	11. Kota Tampan	352
	12. Lubok Kawah	1,025
	13. Kampong Raban	692
	14. Kuak	1,381
	15. Kampong Beng	535
		11,990
Jumlah Bilangan Pemilih dalam Bahagian Pilihan Raya Persekutuan P.055 Lenggong:		28,078

BAHAGIAN PILIHAN RAYA PERSEKUTUAN: P.056 LARUT

(1) Bahagian Pilihan Raya Negeri	(2) Daerah Mengundi	(3) Bilangan Pemilih
N.05 SELAMA	1. Ulu Selama	1,358
	2. Ulu Selama Barat	1,333
	3. Banggol Jas	1,225
	4. Sungai Rambutan	1,264
	5. Sungai Bedarah	461
	6. Kampong Sungai Seputeh	539
	7. Kampong Garok	555
	8. Sungai Bayor	1,055
	9. Ulu Mengkuang	713
	10. Rantau Panjang	607
	11. Rantau Panjang Utara	789
	12. Pekan Selama	1,926
	13. Selama Utara	967
	14. Sungai Terap	616
	15. Bukit Kelian	1,853
		15,261
N.06 KUBU GAJAH	1. Sungai Dendang	892
	2. Kubu Gajah	739
	3. Tebing Tinggi	398
	4. Sungai Malau	429
	5. Ladang Holyrood	825
	6. Bagan Baharu	806
	7. FELDA Ijok	1,990
	8. Ulu Ijok Timor	1,285
	9. Kampong Bendang Luas	1,007
	10. Redang Panjang	1,450
	11. Pantai Besar	1,287
	12. Sungai Ara	1,153
	13. Kampong Gudang	354
	14. Batu Dua Puluh	1,122
	15. Jelai	863
	16. Relang	692
	17. Kampong Ayer Hitam	456
		15,748
N.07 BATU KURAU	1. Ulu Sepetang	1,010
	2. Sungai Pulau	893
	3. Batu Kurau	1,016
	4. Changkat Perah	838
	5. Kampong Repoh	1,425
	6. Sungai Akar	1,067
	7. Kampong Titi Kasai	698
	8. Changkat Lobak	916
	9. Bukit Bertam	592

(1) Bahagian Pilihan Raya Negeri	(2) Daerah Mengundi	(3) Bilangan Pemilih
	10. Kampong Perak Tengah	1,144
	11. Kampong Sempeneh	1,275
	12. Kampong Anak Kurau	1,295
	13. Changkat Larah	1,213
	14. Taman Rakyat	1,871
		15,253
Jumlah Bilangan Pemilih dalam Bahagian Pilihan Raya Persekutuan P.056 Larut:		46,262

BAHAGIAN PILIHAN RAYA PERSEKUTUAN: P.057 PARIT BUNTAR

(1) Bahagian Pilihan Raya Negeri	(2) Daerah Mengundi	(3) Bilangan Pemilih
N.08 TITI SERONG	1. Parit Sungai Betul	1,310
	2. Sungai Labu	1,890
	3. Sungai Megat Aris	988
	4. Sungai Kota	1,294
	5. Kedai Empat	593
	6. Sungai Star	614
	7. Kampong Perak	463
	8. Kampong Kedah	1,179
	9. Parit Buntar	2,676
	10. Seri Tenggara	2,389
	11. Jalan Kedah	3,520
	12. Taman Kerian	3,433
	13. Titi Serong	2,450
	14. Tebok Haji Musa	837
	15. Parit Tok Ngah	1,826
	25,462	
N.09 KUALA KURAU	1. Tanjong Piandang	2,231
	2. Piandang Indah	3,118
	3. Parit Sungai Burong	2,405
	4. Parit Tok Hin	802
	5. Sungai Baharu	1,102
	6. Batu 14	966
	7. Coast Road	3,042
	8. Jalan Bawah	656
	9. Parit Abas	978
	10. Kuala Kurau	2,124
	11. Kurau Indah	1,196
	12. Simpang Tiga	1,486
	13. Siakap Road	806
	14. Parit Telok Pial	705
	15. Parit Haji Wahab	1,445
	16. Parit Haji Abd. Rahman	536
	17. Parit Haji Ali	891
	24,489	
Jumlah Bilangan Pemilih dalam Bahagian Pilihan Raya Persekutuan P.057 Parit Buntar:		49,951

BAHAGIAN PILIHAN RAYA PERSEKUTUAN: P.058 BAGAN SERAI

(1) Bahagian Pilihan Raya Negeri	(2) Daerah Mengundi	(3) Bilangan Pemilih
N.10 ALOR PONGSU	1. Simpang Lima	917
	2. Ladang Tali Ayer	909
	3. Jalan Baharu	364
	4. Parit Haji Amin	1,208
	5. Kedai Dua	1,139
	6. Pandak Puteh	322
	7. Ladang Chersonese	1,065
	8. Ladang Gula	403
	9. Sungai Dungun	1,159
	10. Ladang Lian Seng	1,096
	11. Jin Seng	1,168
	12. Matang Gerdu	1,483
	13. Sungai Bogak	1,946
	14. Matang Jelutong	1,475
	15. Parit Simpang Lima	1,408
	16. Alor Pongsu	1,498
	17. Changkat Lobak	952
		18,512
N.11 GUNONG SEMANGGOL	1. Batu 6 Bukit Merah	548
	2. Bukit Merah	947
	3. Pondok Tanjong Barat	585
	4. Kampong Selamat	790
	5. Gunong Semanggol	1,935
	6. Kubu Gajah	1,537
	7. Kampong Tua	994
	8. Padang Lalang	1,168
	9. Railway Line	771
	10. Parit Haji Taib	1,118
	11. Mesjid Tinggi	3,158
	12. Kota Bandung	2,523
	13. Bagan Serai	1,696
	14. Main Road Bagan Serai	1,570
		19,340
N.12 SELINSING	1. Jalan Siakap	2,927
	2. Kampong Kedah	523
	3. Kuala Gula	1,430
	4. Selinsing	674
	5. Parit Haji Tahir	577
	6. Parit Gabis	971
	7. Telok Medan	1,013
	8. Sungai Gedong	1,387
	9. Simpang Ampat Semanggol	1,852

(1) Bahagian Pilihan Raya Negeri	(2) Daerah Mengundi	(3) Bilangan Pemilih
	10. Parit 3 Selinsing	462
	11. Jalan Gula	1,590
	12. Kampong Dew	2,251
	13. Simpang Tiga	576
	14. Bukit Putus	476
		16,709
Jumlah Bilangan Pemilih dalam Bahagian Pilihan Raya Persekutuan P.058 Bagan Serai:		54,561

BAHAGIAN PILIHAN RAYA PERSEKUTUAN: P.059 BUKIT GANTANG

(1) Bahagian Pilihan Raya Negeri	(2) Daerah Mengundi	(3) Bilangan Pemilih
N.13 KUALA SEPETANG	1. Kurnia Jaya	1,394
	2. Palma	4,070
	3. Ayer Puteh	2,010
	4. Jebong	1,156
	5. Kuala Sapetang	2,987
	6. Kampong Menteri	2,398
	7. Jalan Mangala	1,423
	8. Simpang Halt	1,929
	9. Sungai Mati	3,789
	10. Sungai Limau	620
	11. Matang Gelugor	625
	12. Kampong Jaha	342
	13. Bendang Siam	1,526
	14. Changkat Ibol	2,037
		26,306
N.14 CHANGKAT JERING	1. Larut Tin	4,507
	2. Kawasan J.K.R	2,360
	3. Jalan Simpang	3,493
	4. Simpang Lama	2,389
	5. Ayer Kuning	3,291
	6. Changkat Jering	1,957
	7. Jelutong	1,056
	8. Bukit Gantang	1,889
	9. Kampong Cheh	2,537
		23,479
N.15 TRONG	1. Kuala Trong	876
	2. Trong Barat	1,459
	3. Kampong Tebok Trong	523
	4. Temelok	1,470
	5. Pasir Hitam Trong	258
	6. Sungai Tinggi	2,757
	7. Sungai Che Rahmat	492
	8. Permatang Raja	1,135
	9. Batu Hampar	830
	10. Sungai Rotan	321
	11. Padang Gajah	814
	12. Ayer Terjun	603
	13. Trong	506
	14. Bukit Gantang Selatan	943
		12,987
Jumlah Bilangan Pemilih dalam Bahagian Pilihan Raya Persekutuan P.059 Bukit Gantang:		62,772

BAHAGIAN PILIHAN RAYA PERSEKUTUAN: P.060 TAIPING

(1) Bahagian Pilihan Raya Negeri	(2) Daerah Mengundi	(3) Bilangan Pemilih
N.16 KAMUNTING	1. Sungai Relong	2,462
	2. Expo	3,234
	3. Kamunting Baru	3,031
	4. Kamunting	1,758
	5. Kampong Pinang Utara	3,268
	6. Kampong Pinang Timor	1,282
	7. Kampong Pinang Selatan	1,634
	8. Kamunting Road	5,361
	9. Bukit Jana	4,467
	10. Waterfall Road	428
		26,925
N.17 POKOK ASSAM	1. Pokok Assam	3,799
	2. Kampong Aman	2,413
	3. Sekolah	1,347
	4. Jalan Raja Muda	1,077
	5. Pasar	1,338
	6. Sungai Tupai	898
	7. Simpang Road	2,872
	8. Kota Road	1,057
	9. Market Street	1,283
	10. Theatre Road	566
	11. Tupai Lane	640
	12. Tupai	3,682
	13. Coronation Road	1,879
	14. Birch Village	1,118
	15. Eastern Road	612
	16. Museum	3,659
		28,240
N.18 AULONG	1. Batu Dua	1,037
	2. Assam Kumbang	3,418
	3. Barrack Road	506
	4. Station	3,254
	5. Aulong	2,441
	6. Aulong Timor	1,383
	7. Aulong Tengah	773
	8. Aulong Barat	1,448
	9. Aulong Selatan	1,740
	10. Aulong Lama	1,034
	11. Kampong Boyan	2,844
	12. Taman Sening	1,122
	13. Taman Marisa	613
	14. Kota Lama	678

Laporan Kajian Semula Persempadanan

Mengenai Syor-Syor Yang Dicapangkan Bagi Bahagian-Bahagian

Pilihan Raya Persekutuan Dan Negeri Di Dalam Negeri-Negeri Tanah Melayu Kali Keenam Tahun 2018

(1) Bahagian Pilihan Raya Negeri	(2) Daerah Mengundi	(3) Bilangan Pemilih
	15. Pengkalan Aor	5,262
	16. Simpang Baru	3,714
		31,267
Jumlah Bilangan Pemilih dalam Bahagian Pilihan Raya Persekutuan P.060 Taiping:		86,432

BAHAGIAN PILIHAN RAYA PERSEKUTUAN: P. 061 PADANG RENGAS

(1) Bahagian Pilihan Raya Negeri	(2) Daerah Mengundi	(3) Bilangan Pemilih
N.19 CHENDEROH	1. Jenalik	911
	2. Empangan Chenderoh	232
	3. Sauk	1,231
	4. Sauk Utara	702
	5. Kampong Seterus	533
	6. Bendang Selinsing	267
	7. Chegar Galah	737
	8. Kampong Cheh	744
	9. Kampong Chuar	716
	10. Kati	632
	11. Berala	799
	12. Lubok Chapin	415
	13. Changkat Jambu	605
	14. Liman Kati	1,158
	15. Beluru	1,425
	16. Kampong Jamuan	879
	17. Kota Lama Kiri	1,470
		13,456
N.20 LUBOK MERBAU	1. Kampong Laneh	885
	2. Kroh Hilir	1,172
	3. Padang Rengas	320
	4. Padang Rengas Utara	611
	5. Kampong Jaya	1,121
	6. Kampong Buaya	1,394
	7. Kampong Paya	788
	8. Kampong Lalang	1,030
	9. Padang Assam	1,345
	10. Kampong Rambong	728
	11. Lubok Merbau	1,260
	12. Kampong Tanah Merah	585
	13. Kampong Station	2,537
	14. Kampong Basong	1,495
		15,271
Jumlah Bilangan Pemilih dalam Bahagian Pilihan Raya Persekutuan P.061 Padang Rengas:		28,727

BAHAGIAN PILIHAN RAYA PERSEKUTUAN: P.062 SUNGAI SIPUT

(1) Bahagian Pilihan Raya Negeri	(2) Daerah Mengundi	(3) Bilangan Pemilih
N.21 LINTANG	1. Kampong Kandang Hulu	651
	2. Kampong Batang Kulim	948
	3. Salak North	1,474
	4. Kampong Enggor	600
	5. Karai Luar	722
	6. Pekan Karai	554
	7. Kampong Karai	556
	8. Kampong Jawang	685
	9. Changkat Salak	507
	10. Salak Timor	1,380
	11. Kamuning Barat	924
	12. Kamuning Timor	1,863
	13. Kampong Temin	1,312
	14. Sungai Pelus	982
	15. Trosor	565
	16. Kampong Mor	997
	17. LKTP Lasah	1,723
	18. Lintang	1,149
	19. Ladang Elphil	738
	20. Rancangan Belia Khas Perlop	1,663
	21. Chior Lasah	990
	22. Chenein	451
	23. Pos Piah	598
	24. Pos Perwor	369
	25. Pos Legap	1,055
	26. Pos Kuala Mu	306
		23,762
N.22 JALONG	1. Jalong Timor	1,849
	2. Jalong Barat	3,651
	3. Jalan Lintang	2,049
	4. Lintang Road Barat	1,237
	5. Kampong Bahagia	4,485
	6. Rimba Panjang Utara	1,984
	7. Kampong Muhibbah	3,012
	8. Simpang Tiga	4,337
	9. Main Road	909
	10. Mahkamah	953
	11. Sungai Buloh Selatan	2,444
	12. Sungai Pelang	857
		27,767
Jumlah Bilangan Pemilih dalam Bahagian Pilihan Raya Persekutuan P.062 Sungai Siput:		51,529

BAHAGIAN PILIHAN RAYA PERSEKUTUAN: P.063 TAMBUN

(1) Bahagian Pilihan Raya Negeri	(2) Daerah Mengundi	(3) Bilangan Pemilih
N.23 MANJOI	1. Pekan Chemor	983
	2. Chemor Indah	643
	3. Kuala Kuang	5,994
	4. Kelabang	6,555
	5. Kampong Chepor Dalam	4,554
	6. Kampong Ulu Chepor	1,692
	7. Meru Raya	878
	8. Meru	4,245
	9. Taman Jati	4,403
	10. Kampong Sungai Kati	4,384
	11. Kampong Datok Ahmad Said Tambahan 2 Selatan	563
	12. Kampong Datok Ahmad Said Tambahan 2 Tengah	2,636
	13. Tun Terang	2,056
	14. Kampong Sungai Tapah	3,655
	15. Kampong Seberang Manjoi	2,613
	16. Kampong Tengku Hussein	2,327
	17. Taman Keledang Jaya	1,386
	18. Germuda	1,245
		50,812
N.24 HULU KINTA	1. Kanthan	3,671
	2. Kuang	1,255
	3. Kampong Ulu Chemor	655
	4. Kampong Chik Zainal	1,791
	5. Tanah Hitam	2,944
	6. Changkat Kinding	820
	7. Hospital Bahagia	1,438
	8. Tanjong Rambutan	357
	9. Tanjong Rambutan Utara	1,488
	10. Tanjong Rambutan Barat	3,811
	11. Kawasan Polis Hutan	5,178
	12. Kampung Tersusun Batu 8	1,924
	13. Bandar Baru Putra	3,273
	14. Pakatan Jaya	1,213
	15. Taman Perpaduan	3,288
	16. Bandar Baru Sunway	1,061
	17. Kampung Tersusun Batu 5	4,850
	18. Tambun	3,279
	19. Jalan Tambun	3,329
		45,625
Jumlah Bilangan Pemilih dalam Bahagian Pilihan Raya Persekutuan P.063 Tambun:		96,437

BAHAGIAN PILIHAN RAYA PERSEKUTUAN: P.064 IPOH TIMOR

(1) Bahagian Pilihan Raya Negeri	(2) Daerah Mengundi	(3) Bilangan Pemilih
N.25 CANNING	1. Taman Ipoh Timor	4,090
	2. Taman Ipoh Selatan	2,498
	3. Taman Wah Keong	3,138
	4. Simee Barat	3,190
	5. Simee Timor	1,606
	6. Taman Ipoh	3,127
	7. Taman Ipoh Barat	2,914
	8. Canning Garden Barat	2,745
	9. Canning Garden Timor	1,703
	10. Lumba Kuda	1,533
	11. Taman Cempaka	3,467
	12. Desa Cempaka	1,806
		31,817
N.26 TEBING TINGGI	1. Jalan Dato Maharaja Lela	1,960
	2. Jalan Sultan Yusof	788
	3. Jalan Tun Perak	521
	4. Sungai Kinta	687
	5. Tebing Sungai Kinta	732
	6. Kampong Paloh	1,229
	7. Tebing Tinggi	2,407
	8. Kuala Pari Hilir	624
	9. Kampong Seri Kinta	4,013
	10. Pengkalan Barat	4,423
	11. Pengkalan Gate	1,865
	12. Pengkalan Pegoh	5,130
		24,379
N.27 PASIR PINJI	1. Jalan Bendahara	1,308
	2. Kampar Road	3,113
	3. Housing Trust	3,183
	4. Pasir Pinji Utara	6,133
	5. Pasir Pinji Selatan	3,097
	6. Pinji Lane Utara	1,520
	7. Pasir Puteh Utara	2,286
	8. Pasir Puteh Baru	1,747
	9. Pinji Lane Selatan	3,342
	10. Pasir Puteh Selatan	3,487
	11. Taman Pengkalan Jaya	3,806
		33,022
Jumlah Bilangan Pemilih dalam Bahagian Pilihan Raya Persekutuan P.064 Ipoh Timor:		89,218

BAHAGIAN PILIHAN RAYA PERSEKUTUAN: P.065 IPOH BARAT

(1) Bahagian Pilihan Raya Negeri	(2) Daerah Mengundi	(3) Bilangan Pemilih
N.28 BERCHAM	1. Bercham Timor	4,735
	2. Kampong Bercham	4,593
	3. Dermawan Utara	4,542
	4. Bercham Selatan	5,679
	5. Tasek Dermawan	2,858
	6. Tasek	3,031
	7. Kampong Tawas Utara	4,175
	8. Kampong Tawas	4,295
		33,908
N.29 KEPAYANG	1. Taman Che Wan	2,183
	2. Gurap	2,106
	3. Gunong Lang	620
	4. Kepayang Mesjid	917
	5. Star Park	1,880
	6. Fair Park	1,947
	7. Kampong Pisang	1,034
	8. Jalan Bijih Timah	1,796
	9. Jalan Datuk Onn Jaafar	2,290
	10. Waller Court	1,533
	11. Green Town	2,000
	12. Jalan Raja Ekram	1,374
	13. Jalan C.M. Yusof	1,778
		21,458
N.30 BUNTONG	1. Taman Lim	2,882
	2. Jalan Tun Abdul Razak	1,933
	3. Jalan Silibin	3,443
	4. Jalan Klian Intan	3,020
	5. Kampong Baru Buntong	3,357
	6. Jalan Sungai Pari	1,935
	7. Falim	3,417
	8. Kampong Kacang Puteh	6,038
	9. Desa Rishah	650
		26,675
Jumlah Bilangan Pemilih dalam Bahagian Pilihan Raya Persekutuan P.065 Ipoh Barat:		82,041

BAHAGIAN PILIHAN RAYA PERSEKUTUAN: P.066 BATU GAJAH

(1) Bahagian Pilihan Raya Negeri	(2) Daerah Mengundi	(3) Bilangan Pemilih
N.31 JELAPANG	1. Jelapang Timor	643
	2. Jelapang Utara	1,898
	3. Jelapang Selatan	868
	4. Jelapang Barat	530
	5. Jelapang	3,863
	6. Silibin	1,537
	7. Taman Pertama	6,094
	8. Taman Rishah	1,887
	9. Jelapang Tengah	429
	10. Bukit Kledang	3,818
	11. Papan	1,609
		23,176
N.32 MENGLEMBU	1. Bandar Baru Menglembu	3,312
	2. Menglembu Lama	3,834
	3. Awana	6,809
	4. Menglembu Barat	3,330
	5. Menglembu Selatan	3,570
	6. Bukit Merah Timor	1,156
	7. Bukit Merah Barat	1,289
	8. Bukit Merah Tengah	1,073
	9. Bukit Merah Barat Daya	1,076
	10. Bukit Merah Selatan	1,081
	11. Lahat	2,200
		28,730
N.33 TRONOH	1. Gunong Hijau	2,209
	2. Jalan Lahat	717
	3. Jalan Siputeh	1,710
	4. Pekan Pusing	2,843
	5. Batu Gajah Utara	1,418
	6. Batu Gajah Selatan	3,543
	7. Penempatan India	2,429
	8. Bemban	3,031
	9. Siputeh	1,496
	10. Tronoh	2,098
	11. Nalla	2,099
	12. Kampong Bali	2,432
		26,025
Jumlah Bilangan Pemilih dalam Bahagian Pilihan Raya Persekutuan P.066 Batu Gajah:		77,931

BAHAGIAN PILIHAN RAYA PERSEKUTUAN: P.067 KUALA KANGSAR

(1) Bahagian Pilihan Raya Negeri	(2) Daerah Mengundi	(3) Bilangan Pemilih
N.34 BUKIT CHANDAN	1. Kampong Talang	1,877
	2. Jalan Dato Sagor	1,080
	3. Jalan Kangsar	1,854
	4. Kampong Pajak Potong	228
	5. Bukit Resident	1,647
	6. Bukit Chandan	2,779
	7. Jalan Datoh	469
	8. Kampong Sayong Lembah	1,889
	9. Bendang Kering	965
	10. Menora	1,110
	11. Senggang	661
	12. Seberang Manong	309
	13. Bekor	825
		15,693
N.35 MANONG	1. Taman Bunga Raya	1,365
	2. Talang Hulu	2,020
	3. Jalan Baharu	3,092
	4. Bendang Panjang	1,821
	5. Jerlun	1,791
	6. Kampong Mesjid	486
	7. Kampong Ketior	495
	8. Ulu Kenas	1,027
	9. Lempor	1,242
	10. Kampong Jeliang	1,359
	11. Manong	1,423
	12. Kampong Semat	368
	13. Ulu Piol	931
		17,420
Jumlah Bilangan Pemilih dalam Bahagian Pilihan Raya Persekutuan P.067 Kuala Kangsar:		33,113

BAHAGIAN PILIHAN RAYA PERSEKUTUAN: P.068 BERUAS

(1) Bahagian Pilihan Raya Negeri	(2) Daerah Mengundi	(3) Bilangan Pemilih
N.36 PENGKALAN BAHARU	1. Kampong Pintu Gerbang	604
	2. Dendang	422
	3. Paya Ara	653
	4. Bruas	1,715
	5. Bruas Timor	1,059
	6. Bruas Barat	480
	7. Ladang Bruas	676
	8. Ulu Bruas	493
	9. Panchor	1,296
	10. Pengkalan Baharu	2,540
	11. Kampong Baharu Sungai Batu	1,098
	12. Ladang Huntly	468
	13. Kampong Kota	538
	14. Kampong Tengah	754
	15. Gelong Gajah	687
	16. Kampong Banjar	572
	17. Kampong Jering New Village	1,338
	18. Jalan Ayer Tawar	1,079
	19. Changkat Chermin	656
	20. Paya Nibong	347
		17,475
N.37 PANTAI REMIS	1. Pantai Remis	3,000
	2. Taman Bintang	2,602
	3. Kampong Indah	2,501
	4. Kampong Sungai Batu	2,667
	5. Ladang Segari	1,524
	6. Segari	581
	7. Changkat Keruing	3,095
	8. Ladang Cashwood	733
	9. Kampong Merbau	956
	10. Kampong Raja Hitam	1,095
	11. Bunga Raya	2,401
	12. Taman Sri Ayer Tawar	2,489
	13. Ayer Tawar Baharu	2,671
	14. Taman Dinding	3,510
	15. Ayer Tawar Selatan	1,109
	16. Ayer Tawar Tengah	116
		31,050
N.38 ASTAKA	1. Simpang Lima	766
	2. Pekan Gurney	3,708
	3. Simpang Dua	1,954
	4. Astaka	2,886
	5. Sitiawan	3,045

(1) Bahagian Pilihan Raya Negeri	(2) Daerah Mengundi	(3) Bilangan Pemilih
	6. Taman Pegawai	3,808
	7. Kampong China Utara	2,046
	8. Kampong China Selatan	1,257
	9. Kampong Koh Utara	4,478
	10. Kampong Koh Selatan	3,821
		27,769
Jumlah Bilangan Pemilih dalam Bahagian Pilihan Raya Persekutuan P.068 Beruas:		76,294

BAHAGIAN PILIHAN RAYA PERSEKUTUAN: P.069 PARIT

(1) Bahagian Pilihan Raya Negeri	(2) Daerah Mengundi	(3) Bilangan Pemilih
N.39 BELANJA	1. Buloh Akar	673
	2. Chopin Kiri	373
	3. Chopin Kanan	254
	4. Kampong Prah	306
	5. Kampong Tepus	387
	6. Tanjong Belanja	620
	7. Serapoh	554
	8. Kampong Nyior	301
	9. Kampong Tua Belanja Kiri	506
	10. Belanja Kanan	1,304
	11. Ladang Glenealy	744
	12. Parit Utara	550
	13. Parit Selatan	1,744
	14. Belanja Kiri	852
	15. Pasir Gajah	1,019
	16. Tanjong Medan	584
	17. Kampong Paloh	953
	18. Kampong Dusun	569
	19. Kampong Selboh	1,146
	20. Kampong Kepala Pulau	432
	21. Layang-Layang Kanan	782
		14,653
N.40 BOTA	1. Titi Gantong	2,766
	2. Kampong Aji	1,397
	3. Kompleks Pertanian	734
	4. Bota Kiri	856
	5. Telok Kepayang	947
	6. Kampong Bakong	643
	7. Lambor Kiri	885
	8. Padang Tenggara	683
	9. Seri Iskandar	4,019
	10. Kampong Selat	568
	11. Bota Kanan	1,072
	12. Suak Padi	372
	13. Padang Changkat	840
	14. Telok Bakong	1,123
	15. Kampong Tua	539
	16. Lambor Kanan	1,271
		18,715
Jumlah Bilangan Pemilih dalam Bahagian Pilihan Raya Persekutuan P.069 Parit:		33,368

BAHAGIAN PILIHAN RAYA PERSEKUTUAN: P.070 KAMPAR

(1) Bahagian Pilihan Raya Negeri	(2) Daerah Mengundi	(3) Bilangan Pemilih
N.41 MALIM NAWAR	1. Malim Nawar Utara	1,209
	2. Malim Nawar Tengah	527
	3. Malim Nawar Lama	597
	4. Malim Nawar Selatan	687
	5. Malim Nawar Baharu	423
	6. Malim Nawar	1,426
	7. Kampar Barat	378
	8. Mambang Diawan Utara	2,193
	9. Mambang Diawan Selatan	1,804
	10. Mambang Diawan Barat	3,120
	11. Kampong Ayer Hitam	574
	12. Tronoh Mines	1,667
	13. Kampong Ayer Papan	1,913
	14. Pekan Tanjong Tualang	1,660
	15. Sungai Durian	1,812
	16. Kampong Timah	1,635
	17. Changkat Tin	840
		22,465
N.42 KERANJI	1. Kampar Utara	4,162
	2. Wah Loong Road	2,076
	3. Kampong Aston	984
	4. Taman Bandar Baru	857
	5. Jalan Kuala Dipang	2,146
	6. Jalan Gopeng	679
	7. Simpang Lima	546
	8. Kampong Changkat	296
	9. Jalan Keranji	757
	10. Jalan Baharu	611
	11. Jalan Labu	1,934
	12. Wah Loong Tengah	1,207
	13. Wah Loong Selatan	787
	14. Jalan Post Office	845
	15. Jalan Iskandar	2,885
		20,772
N.43 TUALANG SEKAH	1. Ayer Denak	274
	2. Kampong Batu Tujoh	1,133
	3. Ladang Lembah Kinta	905
	4. Kampong Chenderong	3,581
	5. Kampong Ayer Mati	3,624
	6. Changkat Tualang	50
	7. Ladang Kinta Kellas	231
	8. Ladang Kota Bharu	718
	9. Kota Bharu	1,053
	10. Changkat Bharu	682

(1) Bahagian Pilihan Raya Negeri	(2) Daerah Mengundi	(3) Bilangan Pemilih
	11. Tualang Sekah	2,991
	12. Kuala Dipang	1,678
	13. Jeram Selatan	378
	14. Jeram Timor	1,249
	15. Jeram Barat	430
	16. Kampong Pisang	1,053
	17. Gunong Mesah	1,911
	18. Sungai Siput Selatan	360
	19. Kampong Sahum	1,041
		23,342
Jumlah Bilangan Pemilih dalam Bahagian Pilihan Raya Persekutuan P.070 Kampar:		66,579

BAHAGIAN PILIHAN RAYA PERSEKUTUAN: P.071 GOPENG

(1) Bahagian Pilihan Raya Negeri	(2) Daerah Mengundi	(3) Bilangan Pemilih
N.44 SUNGAI RAPAT	1. Ara Payong	5,903
	2. Kampong Pisang	1,364
	3. Sri Jaya	988
	4. Sri Rahmat	1,326
	5. Desa Pelancongan	2,695
	6. Desa Pakatan	4,468
	7. Rapat Jaya	3,922
	8. Sungai Rapat	4,373
	9. Sungai Rokam	2,402
		27,441
N.45 SIMPANG PULAI	1. Pekan Razaki	3,355
	2. Ampang Baharu	2,728
	3. Taman Ampang	1,641
	4. Kampong Seri Ampang	1,985
	5. Taman Ipoh Jaya	4,565
	6. Rapat Setia Baru	5,358
	7. Rapat Setia	2,685
	8. Gunong Rapat Utara	3,177
	9. Gunung Rapat Selatan	2,484
	10. Taman Taufik	3,787
	11. Kampong Sengat	1,969
	12. Taman Bersatu	3,213
	13. Simpang Pulai	2,322
		39,269
N.46 TEJA	1. Pos Raya	473
	2. Kampong Kepayang	3,410
	3. Kampong Tekkah Baharu	1,733
	4. Kampong Bharu Kopisan	3,732
	5. Lawan Kuda Barat	3,946
	6. Lawan Kuda Timor	1,279
	7. Lawan Kuda Selatan	1,190
	8. Kampong Pulai	720
	9. Kampong Rawa	2,336
	10. Gopeng	1,700
	11. Kampong Sungai Itek	2,160
		22,679
Jumlah Bilangan Pemilih dalam Bahagian Pilihan Raya Persekutuan P.071 Gopeng:		89,389

BAHAGIAN PILIHAN RAYA PERSEKUTUAN: P.072 TAPAH

(1) Bahagian Pilihan Raya Negeri	(2) Daerah Mengundi	(3) Bilangan Pemilih
N.47 CHENDERANG	1. Kuala Woh	2,498
	2. Kampong Kinjang	1,246
	3. Pekan Chenderiang	1,185
	4. Sungai Chenderiang	704
	5. Temoh	603
	6. Pekan Temoh	1,401
	7. Kampong Lubok Mas	585
	8. Temoh Road	1,788
	9. Jalan Pahang	3,248
	10. Kampong Datoh	2,088
	11. Kampong Seberang	612
	12. Sungai Sengkuang	433
	13. Bidor Road	1,156
	14. Lubok Katak	682
	15. Kampong Batu Melintang	610
	16. Bukit Pagar	1,505
	17. Tanah Mas	466
		20,810
N.48 AYER KUNING	1. Temoh Stesyen	644
	2. Sungai Lesong	1,357
	3. Kampong Sungai Kurong	674
	4. Sungai Keroh	1,016
	5. Kampong Batu Mesjid	602
	6. Kampong Batu Tiga	1,442
	7. Banir	155
	8. Banir Utara	387
	9. Ayer Kuning	1,719
	10. Ayer Kuning Selatan	1,044
	11. Tanjong Keramat	826
	12. Changkat Petai	1,413
	13. Tapah Road Timor	612
	14. Tapah Road Utara	1,827
	15. Kampong Raya	340
	16. Pekan Getah	1,010
	17. Kampong Simpang Tiga	4,523
	18. Kampong Rahmat	793
	19. Jeram Mengkuang	605
	20. Kampong Coldstream	1,329
		22,318
Jumlah Bilangan Pemilih dalam Bahagian Pilihan Raya Persekutuan P.072 Tapah:		43,128

BAHAGIAN PILIHAN RAYA PERSEKUTUAN: P.073 PASIR SALAK

(1) Bahagian Pilihan Raya Negeri	(2) Daerah Mengundi	(3) Bilangan Pemilih
N.49 SUNGAI MANIK	1. Labu Kubong	720
	2. Kunci Ayer Empat	1,135
	3. Chenderong Balai	2,489
	4. Simpang Empat Balai Polis	1,854
	5. Kampong SC	271
	6. Headworks	944
	7. Parit Satu	1,068
	8. Parit 13A Sungai Lampam	925
	9. Parit 3A Sungai Tunku	746
	10. Kampong Parit 3D	1,101
	11. Permatang	802
	12. Sungai Manik	654
	13. Chikus	840
	14. Degong	723
	15. Langkap	2,601
	16. Langkap Tengah	2,724
	17. Langkap Utara	1,219
	18. Pelawan Timor	740
	19. Chui Chak	2,849
	20. Kampong SC Air Hitam	295
		24,700
N.50 KAMPONG GAJAH	1. Telok Sareh	652
	2. Sungai Galah	1,547
	3. Chenderong Kelubi	583
	4. Changkat Pinggan	420
	5. Kampong Balun Bidai	612
	6. Kampong Setia	1,129
	7. Pulau Tiga	685
	8. Kampong Pasir Garam	569
	9. Kampong Paloh Pachat	513
	10. Tanjong Bidara	392
	11. Kampong Geronggong	210
	12. Selat Pulau	767
	13. Kampong Gajah	1,607
	14. Pasir Salak	760
	15. Pasir Jeneris	337
	16. Pulau Juar	367
	17. Kampong Pulau Besar	533
	18. Kampong Ayer Mati	87
	19. Bandar	93
	20. Sungai Buaya	1,057
	21. Bukit Cawi Seberang Perak	1,965
	22. Bandar Pusat Seberang Perak	4,765
	23. Kampong Sejangop	460
	24. Kota Setia	670

(1) Bahagian Pilihan Raya Negeri	(2) Daerah Mengundi	(3) Bilangan Pemilih
	25. Kampong Sungai Ranggam	679
	26. Sungai Jejawi	1,755
	27. Ladang Seberang	354
	28. Kampong Sungai Durian	275
	29. Ladang Rubana Bahagian 2	814
	30. Kampong Sungai Rubana	373
	31. Sungai Besar	494
	32. Tanjong Kubu	409
	33. Kampong Telok Baharu	672
		26,605
Jumlah Bilangan Pemilih dalam Bahagian Pilihan Raya Persekutuan P.073 Pasir Salak:		51,305

BAHAGIAN PILIHAN RAYA PERSEKUTUAN: P.074 LUMUT

(1) Bahagian Pilihan Raya Negeri	(2) Daerah Mengundi	(3) Bilangan Pemilih
N.51 PASIR PANJANG	1. Kampong Telok 2. Kampong Baharu 3. Sungai Wangi 4. Ladang Sungai Wangi 5. Kampong Sitiawan 6. Samudera 7. Pundut 8. Bandar Baru Seri Manjung 9. Seri Manjung 10. Kampong Dato Sri Kamarudin 11. Pasir Panjang 12. Batu 8 Lekir 13. FELCRA Lekir 14. Lekir 15. Lekir Tengah 16. Sungai Tiram Lekir 17. Kayan	650 1,314 2,072 1,729 4,577 4,454 1,687 3,404 4,854 1,844 1,841 1,773 715 2,074 1,193 816 891 35,888
N.52 PANGKOR	1. Damar Laut 2. Lumut 3. Telok Muroh 4. Pengkalan TLDM 5. Sungai Pinang Besar 6. Sungai Pinang Kechil 7. Pasir Bogak 8. Pekan Pangkor 9. Telok Gedong	1,186 1,011 1,561 14,067 1,652 2,072 1,582 1,795 1,240 26,166
Jumlah Bilangan Pemilih dalam Bahagian Pilihan Raya Persekutuan P.074 Lumut:		62,054

BAHAGIAN PILIHAN RAYA PERSEKUTUAN: P.075 BAGAN DATUK

(1) Bahagian Pilihan Raya Negeri	(2) Daerah Mengundi	(3) Bilangan Pemilih
N.53 RUNGKUP	1. Melintang Estate	473
	2. Sungai Pergam	567
	3. Bagan Datok	1,759
	4. Pasang Api	519
	5. Sungai Balai Baroh	581
	6. Sungai Betul	786
	7. Rungkup	771
	8. Sungai Balai Darat	450
	9. Sungai Nipah Darat	805
	10. Simpang Tiga Rungkup	1,153
	11. Kuala Perak Estate	480
	12. Tebok Bengkang	160
	13. Sungai Batang	834
	14. Sungai Haji Mohamad	1,291
	15. Selekoh	595
	16. Sungai Che Maja	1,132
	17. Sungai Lancang	576
	18. Sungai Tiang	1,761
	19. Bagan Sungai Belukang	288
		14,981
N.54 HUTAN MELINTANG	1. Tanah Lalang	626
	2. Sungai Dulang	793
	3. Kampong Sungai Buloh	1,303
	4. Simpang Ampat	3,341
	5. Kampong Baharu Batu 16	954
	6. Kuala Bernam Estate	1,055
	7. Batu Dua Puloh	1,255
	8. Bagan Pasir	931
	9. Parit 4	757
	10. Parit 7	935
	11. Sungai Sumun	534
	12. Parit 13	387
	13. Parit 21	1,419
	14. Hutan Melintang	3,957
	15. Batu Dua Belas	699
	16. Jalan Feri	1,858
	17. Kampong Baharu Jenderata	71
	18. Jenderata	838
	19. Jenderata Estate Div. 3	511
	20. Kampong Kebun Baru	1,243
	21. Kampong Telok Buloh	549
	22. Kampong Kota	462
		24,478
Jumlah Bilangan Pemilih dalam Bahagian Pilihan Raya Persekutuan P.075 Bagan Datuk:		39,459

BAHAGIAN PILIHAN RAYA PERSEKUTUAN: P.076 TELUK INTAN

(1) Bahagian Pilihan Raya Negeri	(2) Daerah Mengundi	(3) Bilangan Pemilih
N.55 PASIR BEDAMAR	1. Sungai Suli	389
	2. Sungai Temah	61
	3. Pasir Bedamar Barat	1,169
	4. Pasir Bedamar Utara	1,631
	5. Pasir Bedamar Tengah	1,865
	6. Pasir Bedamar Selatan	1,295
	7. Jalan Market Barat	1,902
	8. Jalan Market Timor	822
	9. Jalan Anson	1,173
	10. Jalan Canal	1,273
	11. Jalan Speedy	1,755
	12. Jalan Sungai Nibong	1,016
	13. Eastern Garden	1,609
	14. Jalan Laxamana	1,486
	15. Kampong Guru	2,212
	16. Jalan Batak Rabbit Utara	2,929
	17. Jalan Batak Rabbit Selatan	1,185
	18. Taman Seri Setia	3,885
	19. Pekan Baru	2,278
	29,935	
N.56 CHANGKAT JONG	1. Sungai Tunku	574
	2. Kampong Bahagia	3,722
	3. Sungai Kerawai	1,253
	4. Ladang Sussex	317
	5. Ladang Selaba	433
	6. Taman Cecily	2,509
	7. Kampong Padang Tembak	3,085
	8. Kampong Banjar	2,985
	9. Batak Rabbit	4,377
	10. Nova Scotia	2,401
	11. Kampong Selaba	1,938
	12. Batu Dua Belas Utara	1,700
	13. Kampong Baru Ayer Hitam	1,283
	14. Kampong Changkat Jong	1,670
	15. Kampong Sungai Samak	943
	16. Sungai Bugis	602
	17. Ladang Sungai Samak	295
	18. Ladang Ulu Bernam	982
	31,069	
Jumlah Bilangan Pemilih dalam Bahagian Pilihan Raya Persekutuan P.076 Teluk Intan:		61,004

BAHAGIAN PILIHAN RAYA PERSEKUTUAN: P.077 TANJONG MALIM

(1) Bahagian Pilihan Raya Negeri	(2) Daerah Mengundi	(3) Bilangan Pemilih
N.57 SUNGKAI	1. Pos Gedong	158
	2. Jalan Bruseh	1,531
	3. Bidor Tengah	2,376
	4. Bidor Baharu	1,809
	5. Pekan Bidor	904
	6. Bidor Barat	1,227
	7. Bidor Station Utara	1,115
	8. Kampong Bahru Jalan Sungkai	2,373
	9. Pekan Pasir	675
	10. Bikam	382
	11. Kampong Baharu Bikam	806
	12. Sungkai	618
	13. Pekan Sungkai	1,977
	14. Buloh Telor	456
		16,407
N.58 SLIM	1. Ladang Sungkai	479
	2. Pekan Lama	413
	3. Changkat Sulaiman	853
	4. Trolak Utara	2,565
	5. Trolak Selatan	2,737
	6. Trolak	954
	7. Pekan Slim	2,951
	8. Sungai Slim Utara	2,041
	9. Kampong Kuala Slim	1,800
	10. Ladang Kelapa Bali	310
	11. FELDA Gunong Besout II	3,664
	12. FELDA Gunong Besout I	1,834
	13. FELDA Gunong Besout V	1,491
		22,092
N.59 BEHRANG	1. Kampong Poh	594
	2. Perlok	2,113
	3. Pos Tenau	129
	4. Klah	1,300
	5. Trolak Timor	2,057
	6. Pos Bersih	333
	7. Ulu Slim	767
	8. Slim Village	1,411
	9. Kampong Sawa	1,160
	10. Ladang Clunny	325
	11. Kampong Balun	936
	12. Behrang Station	2,720
	13. Behrang Timor	1,460

(1) Bahagian Pilihan Raya Negeri	(2) Daerah Mengundi	(3) Bilangan Pemilih
	14. Behrang Ulu	642
	15. Kampong Sungai Sekiah	760
	16. Kampong Keteyong	1,498
	17. Kampong Simpang Ampat	1,698
	18. Kampong Lambak	1,189
	19. Jalan Keteyong	1,643
	20. Kampong Melaka	675
	21. Jalan Beirop	998
	22. Kampong Loke Yew	1,158
		25,566
Jumlah Bilangan Pemilih dalam Bahagian Pilihan Raya Persekutuan P.077 Tanjong Malim:		64,065
Jumlah Bilangan Pemilih dalam Negeri Perak:		1,407,529

BILANGAN PEMILIH BAGI BAHAGIAN-BAHAGIAN PILIHAN RAYA PERSEKUTUAN DAN NEGERI BAGI NEGERI PAHANG

BAHAGIAN PILIHAN RAYA PERSEKUTUAN: P.078 CAMERON HIGHLANDS

(1) Bahagian Pilihan Raya Negeri	(2) Daerah Mengundi	(3) Bilangan Pemilih
N.01 TANAH RATA	1. Pos Terisu	356
	2. Pos Telanuk	484
	3. Pos Lemoi	166
	4. Pos Mensun	465
	5. Lembah Bertam	1,945
	6. Bandar Ringlet	2,081
	7. Habu	755
	8. Ladang Boh 1	207
	9. Ladang Boh 2	244
	10. Kea Farm	419
	11. Tanah Rata	2,453
	12. Berinchang	2,160
	13. Ladang Sungai Palas	221
	14. Ladang Blue Valley	323
	15. Kampung Raja	1,879
	16. Kuala Terla	1,324
	17. Teringkap	1,250
		16,732
N.02 JELAI	1. Pos Lanai	328
	2. Kuala Medang	845
	3. Tanjung Gahai	657
	4. Bukit Kota	856
	5. Kampung Keledok	986
	6. Lubuk Kulit	846
	7. FELDA Sungai Koyan Satu	1,480
	8. FELDA Sungai Koyan Dua & Tiga	2,135
	9. Pos Betau	1,182
	10. Pos Sinderut	1,025
	11. Pos Lenjang	584
	12. Pos Titum	236
		11,160
Jumlah Bilangan Pemilih dalam Bahagian Pilihan Raya Persekutuan P.078 Cameron Highlands:		27,892

BAHAGIAN PILIHAN RAYA PERSEKUTUAN: P.079 LIPIS

(1) Bahagian Pilihan Raya Negeri	(2) Daerah Mengundi	(3) Bilangan Pemilih
N.03 PADANG TENGGU	1. Merapoh	974
	2. Mentara	346
	3. Teluk Gunung	821
	4. Kampung Petola	349
	5. Pagar Sasak	748
	6. FELDA Sungai Kechau	1,042
	7. Ladang Selborne	352
	8. Padang Tengku	1,155
	9. Gua	1,062
	10. Tempoyang	874
	11. Bapong	456
	12. Relong	712
	13. Berchang	533
	14. Telang	425
	15. Seberang Jelai	272
	16. Kechur	566
	17. Aur Gading	209
	18. Chegar Perah	412
	19. Sungai Temau	957
		12,265
N.04 CHEKA	1. Kuala Lanar	987
	2. Kuala Kenong	562
	3. Mela	1,236
	4. Kerambit	1,060
	5. Kampung Baru Penjom	629
	6. Penjom	1,149
	7. Cheneras	1,969
	8. Sungai Kerpan	1,928
	9. Batu Kurap	451
	10. Bandar Lipis	1,252
	11. Bukit Bius	412
		11,635
N.05 BENTA	1. Kampung Lalang	229
	2. Rengai	296
	3. Tanjung Besar	714
	4. Jeransang	684
	5. Kemahang	485
	6. Kampung Chat	874
	7. Budu	687
	8. Pekan Benta	895

(1) Bahagian Pilihan Raya Negeri	(2) Daerah Mengundi	(3) Bilangan Pemilih
	9. Kampung Baru Benta	1,190
	10. Jerkoh	1,420
	11. Ladang Benta	452
	12. Ladang Budu	249
		8,175
Jumlah Bilangan Pemilih dalam Bahagian Pilihan Raya Persekutuan P.079 Lipis:		32,075

BAHAGIAN PILIHAN RAYA PERSEKUTUAN: P.080 RAUB

(1) Bahagian Pilihan Raya Negeri	(2) Daerah Mengundi	(3) Bilangan Pemilih
N.06 BATU TALAM	1. Hulu Atok	603
	2. Atok	925
	3. Sega	984
	4. Chenua	763
	5. Kundang Patah	916
	6. Cheroh	2,190
	7. Hulu Sungai	1,464
	8. FELDA Tersang Tiga	1,423
	9. FELDA Tersang Dua	1,142
	10. FELDA Tersang Satu	1,893
	11. Batu Malim	725
	12. Batu Talam	1,020
		14,048
N.07 TRAS	1. Sungai Ruan	3,722
	2. Hulu Gali	1,058
	3. Pintu Padang	851
	4. Kampung Sempalit	2,566
	5. Kampung Baru Sempalit	2,456
	6. Simpang Kallang	3,024
	7. Kampung Melayu	345
	8. Bukit Koman	2,408
	9. Sungai Lui	4,163
	10. Taman Sentosa	1,521
	11. Bandar Raub	651
	12. Raub Jaya	2,334
	13. Pekan Tras	1,222
	14. Bukit Fraser	347
	15. Sungai Chetang	595
	16. Kampung Sang Lee	560
		27,823
N.08 DONG	1. Pamah Rawas	662
	2. Pamah Kulat	735
	3. Jeram	2,025
	4. FELDA Lembah Klau	2,119
	5. FELDA Krau	850
	6. Gali Tengah	941
	7. Gali Hilir	928
	8. Durian Sebatang	383
	9. Kampung Temau	805
	10. Pekan Dong	1,231
	11. Tanjung Putus	1,148
		11, 827
Jumlah Bilangan Pemilih dalam Bahagian Pilihan Raya Persekutuan P.080 Raub:		53,698

BAHAGIAN PILIHAN RAYA PERSEKUTUAN: P.081 JERANTUT

(1) Bahagian Pilihan Raya Negeri	(2) Daerah Mengundi	(3) Bilangan Pemilih
N.09 TAHAN	1. Kampung Sat	252
	2. Kampung Gusai	158
	3. Kampung Bantal	491
	4. Kampung Mat Daling	309
	5. Kampung Pagi	220
	6. FELDA Sungai Retang	1,999
	7. FELDA Padang Piol	2,977
	8. Kampung Gajah Mati	480
	9. Pulau Mansuk	613
	10. Jerantut Feri	1,023
	11. Tanah Rom	249
	12. Teh	1,141
	13. Kuala Tembeling	1,017
	14. Pasir Durian	369
	15. Kampung Chebong	695
	16. Kampung Merting	663
	17. Kuala Tahan	828
		13,484
N.10 DAMAK	1. Batu Balai	1,605
	2. Kampung Damak	1,302
	3. Kampung Koi	647
	4. Kampung Som	374
	5. Kampung Baharu	332
	6. Kampung Lata Kasah	454
	7. Bandar Jerantut Luar	702
	8. Kampung Melayu	2,227
	9. Bandar Baru	1,846
	10. Sungai Jan	2,244
	11. Taman Muhibbah	3,134
	12. Inderapura	2,554
	13. Kampung Temin	908
	14. Kampung Gintong	160
	15. Kampung Batu Kawah	535
	16. Bukit Dinding	697
	17. Tebing Tinggi	572
	18. Jeransong	276
	19. Sungai Lekok	783
	20. Hulu Cheka	1,238
		22,590
N.11 PULAU TAWAR	1. FELDA Kota Gelanggi 2	2,348
	2. FELDA Lepar Utara Tiga	1,311
	3. FELDA Sungai Tekam Utara	1,766

(1) Bahagian Pilihan Raya Negeri	(2) Daerah Mengundi	(3) Bilangan Pemilih
	4. Kampung Perak	144
	5. Pusat Penyelidikan Tun Razak	684
	6. FELDA Sungai Tekam	1,241
	7. FELDA Jengka 10	1,786
	8. FELDA Jengka 8	1,578
	9. FELDA Jengka 9	1,393
	10. FELDA Jengka 12	1,613
	11. FELDA Jengka 13	1,567
	12. FELDA Jengka 24	1,100
	13. Durian Hijau	225
	14. Bukit Nikmat	599
	15. Pulau Tawar	1,131
	16. FELDA Kota Gelanggi 1	1,643
	17. FELDA Kota Gelanggi 3	1,483
		21,612
Jumlah Bilangan Pemilih dalam Bahagian Pilihan Raya Persekutuan P.081 Jerantut:		57,686

BAHAGIAN PILIHAN RAYA PERSEKUTUAN: P.082 INDERA MAHKOTA

(1) Bahagian Pilihan Raya Negeri	(2) Daerah Mengundi	(3) Bilangan Pemilih
N.12 BESERAH	1. Cherating	2,054
	2. Sungai Ular	1,854
	3. Balok Makmur	3,741
	4. Balok Baru	1,743
	5. Balok	3,525
	6. Sungai Karang	2,371
	7. Alor Batu	497
	8. Batu Hitam	1,643
	9. Kampung Beserah	3,134
	10. Seri Pelindong	2,654
	11. Alor Akar	3,169
	12. Air Putih Baru	2,747
	13. Air Putih	4,123
		33,255
N.13 SEMAMBU	1. Kampung Padang	2,259
	2. RTP Bukit Goh	600
	3. Bukit Istana	1,576
	4. Semambu	5,730
	5. Bukit Sekilau	5,922
	6. Indera Mahkota 1	2,899
	7. Bukit Ubi	555
	8. Bukit Setongkol	4,403
	9. Taman LKNP	1,476
	10. Chenderawasih	3,927
	11. Indera Mahkota 2	4,018
		33,365
Jumlah Bilangan Pemilih dalam Bahagian Pilihan Raya Persekutuan P.082 Indera Mahkota:		66,620

BAHAGIAN PILIHAN RAYA PERSEKUTUAN: P.083 KUANTAN

(1) Bahagian Pilihan Raya Negeri	(2) Daerah Mengundi	(3) Bilangan Pemilih
N.14 TERUNTUM	1. Seri Kuantan	3,624
	2. Perkampungan Teratai	1,675
	3. Medan Tok Sira	1,824
	4. Kubang Buaya	2,651
	5. Kampung Selamat	2,913
	6. Bandar Kuantan	2,443
	7. Seri Teruntum	1,648
	8. Kampung Jawa	3,600
	9. Seri Berlian	1,541
	10. Lapang Besar	1,970
		23,889
N.15 TANJUNG LUMPUR	1. Medan Warisan	2,552
	2. Medan Makmur	1,876
	3. Seri Kemunting	955
	4. Tanjung Lumpur	1,280
	5. Kempadang	2,929
	6. Kampung Peramu	2,953
	7. Tanah Putih Baru	2,664
	8. Sungai Isap Murni	3,157
	9. Sungai Isap	2,797
		21,163
N.16 INDERAPURA	1. Kampung Belukar	3,383
	2. Kuala Penor	1,232
	3. Cherok Paloh	798
	4. Ubai	800
	5. Kampung Pahang	2,220
	6. Taman Guru	2,516
		10,949
Jumlah Bilangan Pemilih dalam Bahagian Pilihan Raya Persekutuan P.083 Kuantan:		56,001

BAHAGIAN PILIHAN RAYA PERSEKUTUAN: P.084 PAYA BESAR

(1) Bahagian Pilihan Raya Negeri	(2) Daerah Mengundi	(3) Bilangan Pemilih
N.17 SUNGAI LEMBING	1. Kampung Nadak	858
	2. Pekan Sungai Lembing	2,458
	3. Kuala Kenau	590
	4. FELDA Bukit Sagu	3,183
	5. FELDA Bukit Kuantan	2,006
	6. FELDA Bukit Goh	3,422
	7. Bukit Kuin	1,128
		13,645
N.18 LEPAR	1. Mahkota Jaya	3,456
	2. Seri Fajar	621
	3. Gambang	2,085
	4. Jalan Besar	322
	5. FELDA Lepar Hilir Satu	2,256
	6. FELDA Lepar Hilir Dua	1,479
	7. FELDA Lepar Hilir Tiga	1,733
	8. Paya Bungor	1,254
	9. FELDA Lepar Utara Satu	2,326
		15,532
N.19 PANCHING	1. Bukit Rangin	2,881
	2. Kampung Permatang Badak	2,783
	3. Pandan Permai	3,713
	4. Taman Tas	3,783
	5. FELDA Sungai Panching Selatan	1,450
	6. FELDA Sungai Panching Timur	1,815
	7. FELDA Sungai Panching Utara	1,784
	8. Kampung Panching	1,583
		19,792
Jumlah Bilangan Pemilih dalam Bahagian Pilihan Raya Persekutuan P.084 Paya Besar:		48,969

BAHAGIAN PILIHAN RAYA PERSEKUTUAN: P.085 PEKAN

(1) Bahagian Pilihan Raya Negeri	(2) Daerah Mengundi	(3) Bilangan Pemilih
N.20 PULAU MANIS	1. Seri Mahkota	7,620
	2. Jaya Gading	3,179
	3. Kampung Seri Damai	2,708
	4. Gudang Rasau	1,071
	5. Pulau Rusa	592
	6. Ganchong	923
	7. Pulau Manis	337
	8. Lepar	1,081
	9. Pelak	351
	10. Seri Makmur	1,129
	11. Belimbing	203
		19,194
N.21 PERAMU JAYA	1. Kampung Lamir	874
	2. Tanah Putih	1,037
	3. Peramu Jaya	3,599
	4. Serandu	1,107
	5. Kuala Pahang	1,916
	6. Kampung Marhum	1,615
	7. Pasir Panjang	1,775
	8. Ketapang	2,605
	9. Sungai Miang	2,375
	10. Bandar Pekan	3,950
	11. Mengkasar	2,325
	12. Pulau Jawa	1,125
	13. Kelat Rendang	2,154
	14. Kampung Langgar	724
	15. Pahang Tua	540
	16. Shahbandar	1,492
		29,213
N.22 BEBAR	1. Serambi	464
	2. Padang Rumbia	359
	3. Temai	864
	4. Aceh	275
	5. Tanjung Medang	911
	6. Padang Polo	1,703
	7. Tanjung Batu	515
	8. Landai	709
	9. Nenasi	1,750
	10. Merchong	2,627
	11. Api Larat	379
	12. Sawah Batu	402
	13. Kota Perdana	448

(1) Bahagian Pilihan Raya Negeri	(2) Daerah Mengundi	(3) Bilangan Pemilih
	14. Simpai	667
	15. Runchang	1,002
	16. Bandar Dua	758
		13,833
N.23 CHINI	1. Terpai	447
	2. Salong	365
	3. Mambang	884
	4. Paloh Hinai	1,009
	5. Kampung Dusun	627
	6. FELDA Chini Timur 3 & 4	722
	7. FELDA Chini Timur 1	2,061
	8. FELDA Chini Timur 2	1,610
	9. FELDA Chini 5	1,785
	10. FELDA Chini 4	2,206
	11. FELDA Chini 1	2,346
	12. FELDA Chini 2	2,740
	13. FELDA Chini 3	2,605
		19,407
Jumlah Bilangan Pemilih dalam Bahagian Pilihan Raya Persekutuan P.085 Pekan:		81,647

BAHAGIAN PILIHAN RAYA PERSEKUTUAN: P.086 MARAN

(1) Bahagian Pilihan Raya Negeri	(2) Daerah Mengundi	(3) Bilangan Pemilih
N.24 LUIT	1. Kampung Seri Jaya	1,682
	2. Kampung New Zealand	979
	3. Kampung Luit	1,304
	4. Serengkam	386
	5. Kuala Wau	198
	6. Lubuk Paku	430
	7. Kampung Senggora	369
	8. Sri Keramat	1,513
	9. Bandar Maran	1,997
	10. FELDA Bukit Tajau	1,421
	11. Kampung Sentosa	830
		11,109
N.25 KUALA SENTUL	1. FELDA Jengka 1	1,883
	2. Sungai Jerik	1,117
	3. Kuala Sentul	970
	4. FELDA Jengka 5	1,420
	5. FELDA Jengka 4	1,612
	6. FELDA Jengka 3	1,724
	7. FELDA Jengka 2	1,863
	8. Ulu Jempol	2,004
		12,593
N.26 CHENOR	1. FELDA Jengka 6	1,781
	2. FELDA Jengka 7	1,679
	3. Paya Pasir	873
	4. Pesagi	252
	5. Pejing	134
	6. Kertau	682
	7. Sekara	1,146
	8. Chenor Seberang	675
	9. Bandar Chenor	1,401
	10. Bukit Segumpal	1,810
	11. FELDA Kampung Awah	1,294
	12. FELDA Sungai Nerek	1,363
	13. Bukit Lada	533
	14. Kampung Jengka	599
		14,222
Jumlah Bilangan Pemilih dalam Bahagian Pilihan Raya Persekutuan P.086 Maran:		37,924

BAHAGIAN PILIHAN RAYA PERSEKUTUAN: P.087 KUALA KRAU

(1) Bahagian Pilihan Raya Negeri	(2) Daerah Mengundi	(3) Bilangan Pemilih
N.27 JENDERAK	1. Kampung Pian	402
	2. Sungai Mai	808
	3. Kuala Mai	414
	4. Paya Luas	861
	5. Kuala Krau	1,997
	6. FELDA Jenderak Utara	2,039
	7. Kampung Jenderak	394
	8. Kampung Dato Shariff	642
	9. FELDA Jenderak Selatan	1,106
	10. Paya Pelong	403
	11. Penderas	590
		9,656
N.28 KERDAU	1. Rumpun Makmur	792
	2. FELDA Jengka 25	589
	3. FELDA Jengka 22	1,289
	4. Kampung Batu Sawar	584
	5. FELDA Jengka 23	1,878
	6. Kuala Tekal	385
	7. Bukit Lada	122
	8. Kerai	536
	9. Lipat Kajang	524
	10. Desa Murni	1,481
	11. Kerbau	1,163
	12. Kuala Kerbau	523
	13. Teluk Sentang	896
		10,762
N.29 JENGA	1. FELDA Jengka 11	2,412
	2. Bandar Pusat	3,346
	3. FELDA Jengka 14	2,371
	4. FELDA Jengka 21	1,933
	5. FELDA Jengka 15	1,860
	6. FELDA Jengka 16	1,839
	7. FELDA Jengka 20	1,882
	8. FELDA Jengka 17	1,826
	9. FELDA Jengka 18	2,486
	10. FELDA Jengka 19	2,530
		22,485
Jumlah Bilangan Pemilih dalam Bahagian Pilihan Raya Persekutuan P.087 Kuala Krau:		42,903

BAHAGIAN PILIHAN RAYA PERSEKUTUAN: P.088 TEMERLOH

(1) Bahagian Pilihan Raya Negeri	(2) Daerah Mengundi	(3) Bilangan Pemilih
N.30 MENTAKAB	1. Taman Rimba	2,203
	2. Bukit Bendera	3,551
	3. Bandar Mentakab	1,145
	4. Sungai Semantan	453
	5. Tanjung Kerayong	1,321
	6. Kampung Baharu	2,289
	7. Kampung Sungai Ara	438
	8. Mentakab Tengah	1,437
	9. Taman KSM	1,729
	10. Kampung Chatin	2,528
	11. Sri Kemuning	2,177
	12. Temerloh Jaya	2,918
		22,189
N.31 LANCHANG	1. Tanjung Belengu	1,423
	2. Pangsenam	612
	3. Buntut Pulau	1,103
	4. Ladang Yeow Cheng Luan	150
	5. Desa Bakti	3,270
	6. Sri Layang	2,690
	7. Batu Kapur	1,458
	8. Ladang Edensor	314
	9. Sungai Kepong	714
	10. Rantau Panjang	1,096
	11. Kampung Dala	413
	12. Kuala Kawang	787
	13. Bandar Lanchang	1,256
	14. Mempatih	1,229
	15. Bolok	1,077
	16. FELDA Bukit Damar	1,918
	17. FELDA Lakum	1,946
		21,456
N.32 KUALA SEMANTAN	1. Sri Semantan	2,764
	2. Sanggang	1,332
	3. Songsang	1,630
	4. Sanggang Seberang	891
	5. Kampung Gau	982
	6. Teluk Ira	398
	7. Bangau	556
	8. Bandar Temerloh	1,821
	9. Kampung Batu	1,391
	10. Jalan Bahagia	2,623
	11. Sri Bahagia	1,909

(1) Bahagian Pilihan Raya Negeri	(2) Daerah Mengundi	(3) Bilangan Pemilih
	12. Lubuk Pasu	1,056
	13. Tanjung Batu	1,348
	14. Paya Pulai	4,083
	15. Lebak Seberang	418
		23,202
Jumlah Bilangan Pemilih dalam Bahagian Pilihan Raya Persekutuan P.088 Temerloh:		66,847

BAHAGIAN PILIHAN RAYA PERSEKUTUAN: P.089 BENTONG

(1) Bahagian Pilihan Raya Negeri	(2) Daerah Mengundi	(3) Bilangan Pemilih
N.33 BILUT	1. FELDA Lurah Bilut	2,296
	2. Kampung Lebu	767
	3. Bandar Bentong	2,439
	4. Kemansur	3,567
	5. Chamang	1,521
	6. Repas	1,369
	7. Chamang Luar	1,744
	8. Chamang Baharu	1,302
	9. Desa Damai	2,104
	10. Sungai Penjuring	582
		17,691
N.34 KETARI	1. FELDA Mempaga 2	775
	2. FELDA Mempaga 3	1,408
	3. FELDA Mempaga 1	1,794
	4. Sungai Dua	984
	5. Janda Baik	1,044
	6. Bukit Tinggi	1,213
	7. Sri Layang	267
	8. Genting Highlands	1,564
	9. Benus	2,863
	10. Ketari	3,079
	11. Perting	4,002
	12. Kampung Baharu	1,365
	13. Sungai Marong	1,418
		21,776
N.35 SABAI	1. FELDA Sertik	1,725
	2. Jambu Rias	1,168
	3. Sri Telemong	615
	4. Pekan Karak	2,853
	5. Karak Setia	1,001
	6. Bukit Dinding	763
	7. Taman Karak	759
	8. Kampung Baru Karak	1,920
		10,804
N.36 PELANGAI	1. FELDA Sungai Kemasul	1,818
	2. FELDA Chemomoi	2,148
	3. FELDA Sungai Kemahal	1,594
	4. Kampung Jawi-Jawi	1,062
	5. Simpang Pelangai	1,274
	6. Manchis	1,210

(1) Bahagian Pilihan Raya Negeri	(2) Daerah Mengundi	(3) Bilangan Pemilih
	7. Sungai Gapoi	1,018
	8. Telemong	1,454
	9. Sungai Perdak	396
		11,974
Jumlah Bilangan Pemilih dalam Bahagian Pilihan Raya Persekutuan P.089 Bentong:		62,245

BAHAGIAN PILIHAN RAYA PERSEKUTUAN: P.090 BERA

(1) Bahagian Pilihan Raya Negeri	(2) Daerah Mengundi	(3) Bilangan Pemilih
N.37 GUAI	1. Charok Puting	606
	2. Batu Bor	261
	3. Bohor Baharu	613
	4. FELDA Purun	2,958
	5. FELDA Mayam	2,102
	6. FELDA Kumai	2,436
	7. FELDA Bukit Kepayang	1,779
	8. Bukit Rok	610
	9. Kuala Bera	984
	10. Kuala Triang	994
	11. Senyum Jempol	314
	12. Durian Tawar	855
	13. Mengkarak	1,492
	14. Padang Luas	896
		16,900
N.38 TRIANG	1. Ladang Menteri	470
	2. Kerayong	3,122
	3. Taman Sentosa	4,746
	4. Bandar Triang	1,950
	5. Kampung Baru Triang	2,672
	6. Sri Buntar	678
	7. Mengkuang	1,596
	8. FELDA Bukit Puchong	1,562
	9. FELDA Bukit Mendi	1,632
		18,428
N.39 KEMAYAN	1. Bukit Gemuroh	519
	2. FELDA Triang Dua & Tiga	1,069
	3. FELDA Tementi	2,017
	4. FELDA Rentam	1,790
	5. FELDA Sebertak	1,643
	6. FELDA Bera Selatan	201
	7. Kampung Pasal	119
	8. Pos Iskandar	1,036
	9. FELDA Tembangau	2,637
	10. FELDA Triang Satu	762
	11. Kampung Dato Seri Hamzah	820
	12. Kemayan	2,739
	13. Ladang Kemayan	184
		15,536
Jumlah Bilangan Pemilih dalam Bahagian Pilihan Raya Persekutuan P.090 Bera:		50,864

BAHAGIAN PILIHAN RAYA PERSEKUTUAN: P.091 ROMPIN

(1) Bahagian Pilihan Raya Negeri	(2) Daerah Mengundi	(3) Bilangan Pemilih
N.40 BUKIT IBAM	1. Bandar Bukit Ibam	1,566
	2. Kampung Aur	783
	3. Kota Bahagia	812
	4. Bukit Serok	799
	5. FELDA Keratong 2	2,593
	6. FELDA Keratong 3	1,992
	7. FELDA Keratong 5	2,196
	8. FELDA Keratong 7	1,752
	9. FELDA Keratong 4	2,388
	10. FELDA Keratong 1	3,342
	11. FELDA Selancar 1	1,751
		19,974
N.41 MUADZAM SHAH	1. Muadzam Shah	3,390
	2. Bukit Ridan	316
	3. FELDA Keratong 10	1,419
	4. FELDA Keratong 9	1,951
	5. FELDA Keratong 8	1,536
	6. Kedaik	1,139
	7. Gading	1,081
	8. Leban Chondong	1,373
	9. FELDA Keratong 6	1,610
	10. Chenderawasih	402
	11. FELDA Selancar	2,305
	12. FELDA Selancar 3	1,428
		17,950
N.42 TIOMAN	1. Sungai Puteri	2,096
	2. Kuala Rompin	971
	3. Bandar Baru Rompin	2,542
	4. Pontian	2,034
	5. FELDA Selendang	1,919
	6. Sarang Tiong	789
	7. Kampung Janglau	777
	8. Kampung Jawa	1,061
	9. Endau	1,586
	10. Pianggu	1,628
	11. Denai	175
	12. Tekek	680
	13. Juara	180
	14. Kampung Genting	146
	15. Mukut	144
		16,728
Jumlah Bilangan Pemilih dalam Bahagian Pilihan Raya Persekutuan P.091 Rompin:		54,652
Jumlah Bilangan Pemilih dalam Negeri Pahang:		740,023

BILANGAN PEMILIH BAGI BAHAGIAN-BAHAGIAN PILIHAN RAYA PERSEKUTUAN DAN NEGERI BAGI NEGERI SELANGOR

BAHAGIAN PILIHAN RAYA PERSEKUTUAN: P.092 SABAK BERNAM

(1) Bahagian Pilihan Raya Negeri	(2) Daerah Mengundi	(3) Bilangan Pemilih
N.01 SUNGAI AIR TAWAR	1. Parit Baharu Baruh	708
	2. Sungai Tengar Utara	662
	3. Sungai Air Tawar	1,959
	4. Sungai Bernam	449
	5. Sungai Air Tawar Selatan	1,117
	6. Sungai Tengar Selatan	790
	7. Kampung Parit Baharu	1,455
	8. Kampung Teluk Belanga	138
	9. Beting Kepah	766
	10. Kampung Teluk Rhu	596
	11. Simpang Empat	1,876
	12. Kampung Sekendi	1,394
	13. Kampung Banting	1,176
	14. Kampung Batu 38 Baruh	1,097
	15. Kampung Baharu	850
		15,033
N.02 SABAK	1. Sabak Bernam Barat	1,950
	2. Kampung Air Manis	1,410
	3. Kampung Seri Aman	1,723
	4. Tebuk Pulai	1,113
	5. Torkington	309
	6. Sabak Bernam Timur	3,802
	7. Bagan Nira	841
	8. Kampung Sapintas	1,147
	9. Kampung Bagan Terap	1,483
	10. Bagan Terap Parit Sembilan	1,153
	11. Tebuk Kenchong	1,167
	12. Parit Enam	1,148
	13. Parit Dua Timur	747
	14. Parit Tiga & Empat	1,143
	15. Parit Satu Barat	987
	16. Sungai Lias	1,144
	17. Batu 4 Sapintas	826
		22,093
Jumlah Bilangan Pemilih dalam Bahagian Pilihan Raya Persekutuan P.092 Sabak Bernam:		37,126

BAHAGIAN PILIHAN RAYA PERSEKUTUAN: P.093 SUNGAI BESAR

(1) Bahagian Pilihan Raya Negeri	(2) Daerah Mengundi	(3) Bilangan Pemilih
N.03 SUNGAI PANJANG	1. Parit 16 – Belia 2	1,664
	2. Parit 13 – 15 Sungai Panjang	1,882
	3. Parit 6 – 12 Sungai Panjang	1,311
	4. Parit 2 – 5 Sungai Panjang	948
	5. Pekan Sungai Besar	2,642
	6. Bagan Sungai Besar	1,566
	7. Parit Satu Timur	640
	8. Sungai Limau	1,269
	9. Sungai Haji Dorani	2,176
	10. Peket Enam Puluh	1,070
	11. Simpang Lima	1,181
	12. Parit 13 Sungai Nipah	939
	13. Sungai Nipah	653
	14. Sungai Nibong	1,289
	15. Pasir Panjang Tengah	1,869
	16. Pasir Panjang Selatan	1,317
	17. Taman Berkat	1,351
	18. Parit 6 – 12 Timur	299
	19. Kampung Baharu Nelayan	2,659
		26,725
N.04 SEKINCHAN	1. Sungai Lemau Bendang Utara	379
	2. Sungai Lemau Bendang Tengah	1,011
	3. Sungai Lemau Bendang Selatan	297
	4. Sungai Lemau Kampung Darat	2,089
	5. Sungai Lemau Kampung Laut	592
	6. Sekinchan Selatan	1,401
	7. Sekinchan Tempatan Selatan	1,384
	8. Sekinchan Tempatan Tengah	2,760
	9. Sekinchan Tempatan (Site B)	2,529
	10. Kian Sit	1,376
	11. Sekinchan	2,290
		16,108
Jumlah Bilangan Pemilih dalam Bahagian Pilihan Raya Persekutuan P.093 Sungai Besar:		42,833

BAHAGIAN PILIHAN RAYA PERSEKUTUAN: P.094 HULU SELANGOR

(1) Bahagian Pilihan Raya Negeri	(2) Daerah Mengundi	(3) Bilangan Pemilih
N.05 HULU BERNAM	1. Kawasan S.K.C	660
	2. Ladang Lima Belas	680
	3. Gedangsa	2,438
	4. Sungai Selisik	822
	5. Kampung Gesir	1,106
	6. Kampung Sungai Dusun	2,588
	7. Kampung Desa Maju	2,168
	8. Kampung Sungai Tengi Selatan	995
	9. Changkat Asa	531
	10. Kampung Hulu Bernam	3,275
	11. Ladang Escot	843
	12. Kampung Gumut	1,330
	13. Bandar Kalumpang	1,056
	14. Kampung Baharu Kalumpang	1,596
	15. Kuala Kalumpang	832
		20,920
N.06 KUALA KUBU BAHARU	1. Kampung Baharu Kerling	994
	2. Pertak	259
	3. Ampang Pechah	2,472
	4. Kampung Baharu China K.K.B	1,961
	5. Bandar Kuala Kubu Baharu	2,687
	6. Kampung Air Jernih	2,983
	7. Kerling	1,535
	8. Lembah Beringin	902
	9. Ladang Nigel Gardner	983
	10. Jalan Kuala Kali	1,912
	11. Kampung Baharu Rasa	1,468
	12. Pekan Rasa	1,282
	13. Kampung Baharu Batang Kali	959
	14. Hulu Yam Lama	688
	15. Bandar Utama Batang Kali	4,175
	16. Batu 30 Hulu Yam	1,447
		26,707
N.07 BATANG KALI	1. Bukit Rasa	1,196
	2. Batang Kali	2,116
	3. Hulu Kali	1,175
	4. Kampung Padang	1,131
	5. Hulu Yam Baru 1	2,029
	6. Hulu Yam Baru 2	2,688
	7. Serendah	2,900
	8. Sungai Choh	1,910
	9. Sungai Gapi	469

(1) Bahagian Pilihan Raya Negeri	(2) Daerah Mengundi	(3) Bilangan Pemilih
	10. Taman Bukit Teratai	2,086
	11. Sungai Buaya	1,783
	12. Bukit Beruntung	3,572
	13. Bandar Sungai Buaya	1,829
	14. Bukit Sentosa 1 Hingga 5	2,444
	15. Bukit Sentosa 6 Hingga 12	3,329
	16. Taman Bunga Raya	3,157
	17. Kampung Baharu Serendah	2,721
	18. Taman Bunga Raya 2	640
	19. Seri Serendah	1,797
		38,972
Jumlah Bilangan Pemilih dalam Bahagian Pilihan Raya Persekutuan P.094 Hulu Selangor:		86,599

BAHAGIAN PILIHAN RAYA PERSEKUTUAN: P.095 TANJONG KARANG

(1) Bahagian Pilihan Raya Negeri	(2) Daerah Mengundi	(3) Bilangan Pemilih
N.08 SUNGAI BURONG	1. Terusan Besar	707
	2. Sawah Sempadan Utara	1,245
	3. Sungai Burong Bendang	1,586
	4. Sungai Burong Utara	1,293
	5. Sungai Burong Selatan	1,877
	6. Batu 9 Tanjong Karang	1,650
	7. Sungai Sireh	2,417
	8. Sungai Sireh Utara	366
	9. Sawah Sempadan Selatan	757
	10. Sungai Tengi Kanan	1,270
	11. Sungai Kajang	2,657
	12. Pekan Tanjong Karang	1,842
	13. Batu 7 Tanjong Karang	1,947
	14. Batu 11 Tanjong Karang	1,087
	15. Bagan Pasir Tanjong Karang	914
		21,615
N.09 PERMATANG	1. Hulu Tiram Buruk	2,063
	2. Hulu Tiram Buruk Utara	780
	3. Batang Berjuntai Satu	1,685
	4. Ladang Mary	410
	5. Sungai Tinggi	683
	6. Batang Berjuntai Utara	1,088
	7. Kampung Raja Musa	907
	8. Ladang Raja Musa	691
	9. Kampung Baharu Tiram Buruk	839
	10. Parit Serong	917
	11. Sungai Gulang-Gulang	1,771
	12. Hujung Permatang	697
	13. Belimbing	1,395
	14. Permatang	1,328
	15. Pasir Penambang	2,150
	16. Sungai Yu	1,259
	17. Sungai Terap	1,054
	18. Sawah Sempadan	1,245
	19. Kampung Lubuk Jaya	81
		21,043
Jumlah Bilangan Pemilih dalam Bahagian Pilihan Raya Persekutuan P.095 Tanjong Karang:		42,658

BAHAGIAN PILIHAN RAYA PERSEKUTUAN: P.096 KUALA SELANGOR

(1) Bahagian Pilihan Raya Negeri	(2) Daerah Mengundi	(3) Bilangan Pemilih
N.10 BUKIT MELAWATI	1. Kuala Selangor	1,910
	2. Bandar Baru	3,872
	3. Asam Jawa	1,965
	4. Kampung Kuantan Kelab	998
	5. Kampung Kuantan	1,420
	6. Pasangan	1,361
	7. Ladang Sungai Rambai	272
	8. Bukit Rotan	1,293
	9. Api-Api	1,778
	10. Teluk Piai	1,456
	11. Bukit Kuching	2,900
	12. Pekan Sungai Buluh	1,084
	13. Jeram Utara	1,857
	14. Sasaran Jeram	1,204
		23,370
N.11 IJOK	1. Sungai Darah	1,459
	2. Bestari Jaya Selatan	1,470
	3. Jaya Setia	1,548
	4. Bukit Badong	2,771
	5. Kampung Ijok	735
	6. Pekan Ijok	3,682
	7. Simpang Ijok	1,635
	8. Bestari Jaya Utara	3,541
	9. Ladang Bukit Ijok	148
	10. Parit Mahang	1,442
	11. Bukit Cherakah	2,303
		20,734
N.12 JERAM	1. FELDA Bukit Cherakah	1,013
	2. Bukit Hijau	1,215
	3. Bukit Kuching Tengah	688
	4. Simpang Tiga	1,624
	5. Jeram	738
	6. Sungai Sembilang	1,343
	7. Tambak Jawa	1,573
	8. Bukit Cloh	962
	9. Bukit Kerayong	1,382
	10. Jeram Pantai	497
	11. Bandar Puncak Alam	3,421
	12. Tuan Mee	1,865
		16,321
Jumlah Bilangan Pemilih dalam Bahagian Pilihan Raya Persekutuan P.096 Kuala Selangor:		60,425

BAHAGIAN PILIHAN RAYA PERSEKUTUAN: P.097 SELAYANG

(1) Bahagian Pilihan Raya Negeri	(2) Daerah Mengundi	(3) Bilangan Pemilih
N.13 KUANG	1. Pengkalan Kundang	3,588
	2. Sungai Serai	803
	3. Pekan Kuang	1,666
	4. Kampung Gombak	1,490
	5. Kampung Kuang	3,045
	6. Kampung Cempedak	1,113
	7. Sri Kundang	3,467
	8. Bandar Tasik Puteri	4,155
	9. Penjara Sungai Buloh	470
		19,797
N.14 RAWANG	1. Bandar Country Home 1	3,706
	2. Kuala Garing	2,270
	3. Kampung Rajah	1,151
	4. Rawang	1,561
	5. Kampung Melayu	1,244
	6. Kampung Kenanga	3,267
	7. Kampung Baharu Rawang	2,645
	8. Taman Sri Hijau	2,089
	9. Kanching	3,182
	10. Taman Bersatu	3,150
	11. Taman Bukit Rawang	2,387
	12. Kampung Tanjung	288
	13. Bandar Country Home 2	2,738
	14. Kota Emerald East & West	1,023
	15. Garing Jaya	2,298
	16. Batu Arang Barat	2,094
	17. Batu Arang Timur	1,317
	18. Batu Arang Selatan	1,589
		37,999
N.15 TAMAN TEMPLER	1. Batu 16 Rawang	2,199
	2. Bandar Baru Selayang Utara	2,379
	3. Bukit Idaman	3,670
	4. Selayang Baharu Tiga	3,316
	5. Selayang Baharu Dua	1,803
	6. Selayang Baharu Satu	2,969
	7. Taman Selayang Baharu	1,645
	8. Selayang Pandang	2,263
	9. Sri Melati	1,704
	10. Bandar Baru Selayang Selatan	2,721
	11. Kampung Bendahara	2,361
	12. Lembah Mutiara	3,067
	13. Kampung Selayang Permai	1,939

(1) Bahagian Pilihan Raya Negeri	(2) Daerah Mengundi	(3) Bilangan Pemilih
	14. Kampung Selayang Indah	1,529
	15. Taman Selayang Indah	1,452
	16. Prima Selayang	1,017
		36,034
Jumlah Bilangan Pemilih dalam Bahagian Pilihan Raya Persekutuan P.097 Selayang:		93,830

BAHAGIAN PILIHAN RAYA PERSEKUTUAN: P.098 GOMBAK

(1) Bahagian Pilihan Raya Negeri	(2) Daerah Mengundi	(3) Bilangan Pemilih
N.16 SUNGAI TUA	1. Wira Damai 2. Taman Jasa 3. Sungai Tua 4. Kampung Nakhoda 5. Kampung Laksamana 6. Selayang Baharu Empat 7. Selayang Baharu Lima 8. Taman Selayang 9. Taman Batu Caves 10. Pekan Batu Caves Lama 11. Batu Caves 12. Batu 8 Sungai Tua	3,782 1,975 1,964 4,100 4,720 2,873 2,273 2,862 2,553 1,952 1,045 774 30,873
N.17 GOMBAK SETIA	1. Sri Gombak 9 2. Taman Greenwood 3. Simpang Tiga 4. Batu 8 Gombak 5. Gombak Selatan 6. Gombak Setia 7. Sri Gombak 2 – 7 8. Taman Gombak 9. Sri Gombak 1 10. Batu 9 Gombak 11. Taman Kamariah 12. Sri Gombak 10 13. Sri Gombak 8 14. Pinggiran Batu Caves 15. Taman Selaseh	3,462 3,187 3,823 2,664 4,034 3,047 4,663 3,260 3,852 3,420 800 1,833 1,207 3,512 4,605 47,369
N.18 HULU KELANG	1. Bandar Melawati 2. Kelang Gate 3. Taman Melawati 4. Kemensah 5. Hulu Kelang 6. Taman Permata 7. Keramat Tengah AU 4 8. AU3 Rumah Teres 9. Sri Keramat AU 2A 10. Keramat AU 1 11. Keramat Pangsa 12. Melawati Jalan F & H 13. Lembah Keramat AU 5C	1,161 1,324 4,369 1,428 3,192 3,649 2,050 2,267 3,608 3,845 1,956 3,358 2,766

(1) Bahagian Pilihan Raya Negeri	(2) Daerah Mengundi	(3) Bilangan Pemilih
	14. Desa Keramat AU 2B & AU 2C	846
	15. Lembah Keramat AU 5D	1,192
	16. Keramat AU 1B	1,056
	17. AU3 Rumah Pangsa	1,564
	18. Melawati Jalan G.E.C	1,822
	19. Enggang Utara	2,409
	20. Enggang Selatan	2,879
		46,741
Jumlah Bilangan Pemilih dalam Bahagian Pilihan Raya Persekutuan P.098 Gombak:		124,983

BAHAGIAN PILIHAN RAYA PERSEKUTUAN: P.099 AMPANG

(1) Bahagian Pilihan Raya Negeri	(2) Daerah Mengundi	(3) Bilangan Pemilih
N.19 BUKIT ANTARABANGSA	1. Taman Dato Ahmad Razali	2,488
	2. Bukit Antarabangsa	3,178
	3. Ukay Height	836
	4. Ampang Jaya	2,426
	5. Taman Perwira	2,871
	6. Kampung Baharu Ampang 1	2,875
	7. Kampung Melayu Ampang	2,667
	8. Pekan Ampang	2,203
	9. Kampung Baharu Ampang 2	2,630
	10. Kampung Sri Tanjung	1,442
	11. Pinggiran Ukay	913
	12. Kuala Ampang	2,892
	13. Ukay Perdana	2,009
	14. Kampung Baharu Ampang Kedua	2,355
	15. Kampung Baharu Ampang Pertama	1,247
	16. Bandar Baru Ampang	2,774
	17. Kampung Baharu Ampang Ketiga	1,396
	18. Taman Dagang	2,293
	19. Taman Cahaya	1,475
		40,970
N.20 LEMBAH JAYA	1. Taman Tun Abdul Razak	876
	2. Lembah Jaya Utara	2,252
	3. Taman Kosas	2,914
	4. Bukit Indah Jalan 1 & 2	2,731
	5. Seri Watan	2,277
	6. Seri Ampang	1,208
	7. Bukit Ampang	2,514
	8. Tasik Tambahan Utara	2,685
	9. Ampang Campuran Jalan Ikan Emas	2,294
	10. Lembah Jaya Selatan	2,463
	11. Kampung Tengah Lembah Jaya	1,102
	12. Taman Ampang Indah	2,850
	13. Taman Rasmi Jaya	1,272
	14. Tasik Tambahan Selatan	4,020
	15. Kampung Ampang Indah	2,439
	16. Taman Mulia Jaya	1,010
	17. Ampang Campuran Jalan Ikan Jelawat	2,019
	18. Bukit Indah Jalan 3	1,391
		38,317
Jumlah Bilangan Pemilih dalam Bahagian Pilihan Raya Persekutuan P.099 Ampang:		79,287

BAHAGIAN PILIHAN RAYA PERSEKUTUAN: P.100 PANDAN

(1) Bahagian Pilihan Raya Negeri	(2) Daerah Mengundi	(3) Bilangan Pemilih
N.21 PANDAN INDAH	1. Taman Nirwana	1,715
	2. Angsana Hilir	1,971
	3. Kampung Pandan Dalam Kiri	2,985
	4. Lorong Raya Kampung Pandan	875
	5. Pandan Jaya Utara	3,037
	6. Taman Chempaka	2,591
	7. Pandan Indah Jalan 1, 4 dan 6	5,902
	8. Lorong Molek Kampung Pandan	1,378
	9. Lorong Bersih Kampung Pandan	1,397
	10. Pandan Jaya Selatan	4,520
	11. Taman Bakti	1,392
	12. Pandan Indah Jalan 2 & 3	2,852
	13. Ampang Hilir	3,656
	14. Cheras Indah	2,519
	15. Taman Maju Jaya	1,481
	16. Taman Kenchana	1,288
	17. Kampung Cheras Baharu Timur	2,189
	18. Desa Nirwana	703
		42,451
N.22 TERATAI	1. Pandan Perdana Timur	3,830
	2. Taman Muda Timur	2,027
	3. Taman Putra	2,757
	4. Taman Seraya	4,485
	5. Taman Melor	2,116
	6. Taman Mega Jaya	634
	7. Taman Mawar	920
	8. Taman Bukit Teratai	4,542
	9. Pandan Perdana Barat	3,557
	10. Kampung Cheras Baharu Barat	2,176
	11. Taman Muda Barat	4,192
	12. Taman Saga	1,856
	13. Cheras Hartamas	880
	14. Tasik Permai	4,299
	15. Pandan Indah Jalan 5	5,573
	16. Pandan Mewah	2,194
		46,038
Jumlah Bilangan Pemilih dalam Bahagian Pilihan Raya Persekutuan P.100 Pandan:		88,489

BAHAGIAN PILIHAN RAYA PERSEKUTUAN: P.101 HULU LANGAT

(1) Bahagian Pilihan Raya Negeri	(2) Daerah Mengundi	(3) Bilangan Pemilih
N.23 DUSUN TUA	1. Pansun	1,916
	2. Lui	1,827
	3. Kampung Jawa	694
	4. Pekan Lui	1,168
	5. Sungai Tekali	1,095
	6. Dusun Tua	2,554
	7. Batu 14 Hulu Langat	2,011
	8. Sungai Serai	2,430
	9. Batu 9 Cheras	3,034
	10. Kampung Sungai Raya	1,827
	11. Taman Suntex	2,202
	12. Taman Cuepac	6,940
	13. Batu 13 Hulu Langat	2,079
	14. Sri Nanding	3,135
	15. Kampung Melaka	1,715
	16. Taman Alam Jaya	2,794
	17. Taman Kota Cheras	3,704
	18. Batu 10 Cheras	1,562
		42,687
N.24 SEMENYIH	1. Semenyih Barat	3,252
	2. Hulu Semenyih	2,046
	3. Tarun	765
	4. Kampung Tanjong	2,736
	5. Kampung Baharu Semenyih	3,101
	6. Pekan Semenyih	2,393
	7. Semenyih Selatan	2,147
	8. Kampung Rinching	671
	9. Bandar Rinching Seksyen 1 - 4	2,527
	10. Sesapan Kelubi	577
	11. Sesapan Batu	917
	12. Sungai Jai	665
	13. Beranang	860
	14. Kuala Pajam	912
	15. Sungai Kembung	1,489
	16. Sesapan Batu Rembau	637
	17. Kampung Batu 26 Beranang	787
	18. Penjara Kajang	865
	19. Semenyih Indah	1,896
	20. Bandar Rinching Seksyen 5 - 6	2,021
	21. Bandar Tasik Kesuma	2,824
	22. Kantan Permai	3,658
	23. Bukit Mahkota	2,518
		40,264
Jumlah Bilangan Pemilih dalam Bahagian Pilihan Raya Persekutuan P.101 Hulu Langat:		82,951

BAHAGIAN PILIHAN RAYA PERSEKUTUAN: P.102 BANGI

(1) Bahagian Pilihan Raya Negeri	(2) Daerah Mengundi	(3) Bilangan Pemilih
N.25 KAJANG	1. Sungai Sekamat	4,781
	2. Saujana Impian	2,155
	3. Taman Mesra	1,304
	4. Sungai Kantan	2,506
	5. Taman Kajang Baharu	3,744
	6. Kajang	1,446
	7. Taman Delima	1,715
	8. Bandar Kajang	2,015
	9. Bandar Sungai Long	5,972
	10. Bandar Mahkota	2,866
	11. Taman Rakan	1,027
	12. Taman Asa Jaya	1,527
	13. Kajang Perdana	2,889
	14. Sungai Jeluk	1,422
	15. Taman Bukit Mewah	2,815
	16. Reko Utara	1,337
	17. Taman Jasmin	2,477
	18. Reko Selatan	2,328
	19. Taman Kajang Mewah	2,955
	20. Bukit Kajang Baru	3,878
	21. Kajang Prima	882
		52,041
N.26 SUNGAI RAMAL	1. Sungai Ramal Luar	3,853
	2. Sungai Ramal Dalam	1,965
	3. Seksyen 3 BBB	3,621
	4. Seksyen 1 BBB	3,565
	5. Seksyen 6 BBB	4,206
	6. Bangi	3,731
	7. Taman Kajang Utama	2,976
	8. Seksyen 4 BBB	3,652
	9. Seksyen 5 BBB	2,799
	10. Seksyen 2 BBB	2,103
	11. Universiti Kebangsaan Malaysia	1,249
	12. Seksyen 7,8 dan 9 BBB	3,092
	13. Bandar Teknologi Kajang	2,544
	14. Impian Ehsan	3,177
		42,533
N.27 BALAKONG	1. Kampung Baharu Balakong	1,840
	2. Bandar Damai Perdana	2,717
	3. Perimbun	5,405
	4. Batu 11 Cheras	3,705
	5. Cheras Perdana	4,656
	6. Bandar Tun Hussein Onn	3,347
	7. Simpang Balak	2,346

(1) Bahagian Pilihan Raya Negeri	(2) Daerah Mengundi	(3) Bilangan Pemilih
	8. Desa Baiduri	3,312
	9. Cheras Jaya	3,055
	10. Taman Suria Jaya	1,909
	11. Taman Sri Bahagia	3,131
	12. Balakong Jaya	1,980
	13. Taming Jaya	3,563
	14. Sungai Chua Satu	4,370
	15. Sungai Chua Dua	2,574
	16. Sungai Chua Tiga	659
	17. Sungai Chua Empat	1,210
	18. Sungai Chua Lima	1,815
		51,594
Jumlah Bilangan Pemilih dalam Bahagian Pilihan Raya Persekutuan P.102 Bangi:		146,168

BAHAGIAN PILIHAN RAYA PERSEKUTUAN: P.103 PUCHONG

(1) Bahagian Pilihan Raya Negeri	(2) Daerah Mengundi	(3) Bilangan Pemilih
N.28 SERI KEMBANGAN	1. Serdang Lama	1,275
	2. Serdang Utama	617
	3. Seri Kembangan 2	2,439
	4. Seri Kembangan 1	2,360
	5. Seri Kembangan 4	1,166
	6. Seri Kembangan 5	1,378
	7. Seri Kembangan 9	877
	8. Seri Kembangan 11	1,610
	9. Seri Kembangan 8	872
	10. Seri Kembangan 10	912
	11. Seri Kembangan 12	616
	12. Seri Kembangan 7	1,678
	13. Seri Kembangan 6	984
	14. Seri Kembangan 3	1,304
	15. Bukit Serdang	5,168
	16. Taman Universiti Indah	4,153
	17. Desa Serdang	1,059
	18. Taman Muhibbah	1,313
	19. Sungai Besi Indah	3,981
	20. Serdang Raya	3,544
	21. Taman Bukit Belimbing	1,562
		38,868
N.29 SERI SERDANG	1. Serdang Jaya 1	2,540
	2. Seri Serdang Utara	3,272
	3. Kawasan UPM	2,090
	4. Kampung Sri Aman	3,458
	5. Batu 14 Puchong	3,138
	6. Seri Serdang Selatan 1	2,375
	7. Bandar Bukit Puchong	3,335
	8. Taman Puchong Utama	4,031
	9. Taman Pinggiran Putra	5,244
	10. Serdang Jaya 2	4,206
	11. Puchong Permai	4,275
	12. Seri Indah	1,229
	13. Seri Serdang Selatan 2	1,432
	14. Kampung Batu 13	3,205
		43,830
Jumlah Bilangan Pemilih dalam Bahagian Pilihan Raya Persekutuan P.103 Puchong:		82,698

BAHAGIAN PILIHAN RAYA PERSEKUTUAN: P.104 SUBANG

(1) Bahagian Pilihan Raya Negeri	(2) Daerah Mengundi	(3) Bilangan Pemilih
N.30 KINRARA	1. Kinrara Seksyen 4,5 & 6	3,340
	2. Kinrara Seksyen 2	1,451
	3. Kinrara Seksyen 1	2,882
	4. Kinrara Seksyen 7	2,047
	5. Kinrara Seksyen 3	3,931
	6. Puchong Jaya Timur	3,951
	7. Puchong Jaya Utara	2,246
	8. Puchong Jaya Barat	5,116
	9. Batu 12 Puchong	2,102
	10. Batu 7 Jalan Puchong	1,267
	11. Batu 13 Puchong	3,029
	12. Bandar Kinrara Seksyen 1	2,054
	13. Pusat Bandar Puchong	4,866
	14. Bandar Kinrara Seksyen 2	1,473
	15. Bandar Kinrara Seksyen 3	906
	16. Bandar Kinrara Seksyen 4	2,001
	17. Bandar Kinrara Seksyen 5	4,902
	18. Bandar Puteri	3,373
	19. Puchong Indah 1	2,800
	20. Puchong Perdana 1	1,756
	21. Puchong Perdana 2	3,439
	22. Puchong Indah 2	1,525
	23. Puchong Intan	1,814
		62,271
N.31 SUBANG JAYA	1. PJS 7 Bandar Sunway	2,995
	2. SS 12	2,289
	3. SS 15	2,766
	4. SS 16 & SS 17	2,743
	5. SS 19/1	1,512
	6. SS 18	4,037
	7. SS 14/1-4	2,252
	8. SS 13	1,120
	9. USJ 1	2,864
	10. USJ 2/1-4	3,379
	11. USJ 3	3,809
	12. USJ 4	2,521
	13. USJ 5	1,671
	14. USJ 6	4,202
	15. USJ 7 & 8	3,716
	16. USJ 9 & USJ 10	2,085
	17. USJ 11	3,750
	18. USJ 12	1,682
	19. USJ 13	1,463

(1) Bahagian Pilihan Raya Negeri	(2) Daerah Mengundi	(3) Bilangan Pemilih
	20. USJ 14 & 15	1,833
	21. SS 19/2 – SS 19/5	1,891
	22. SS 19/6 – SS 19/19	2,186
	23. PJS 9 & 11 Bandar Sunway	2,040
	24. SS 14/5-8	2,006
	25. USJ 2/5-7	1,875
	26. USJ 16 hingga 22	3,372
		66,059
Jumlah Bilangan Pemilih dalam Bahagian Pilihan Raya Persekutuan P.104 Subang:		128,330

BAHAGIAN PILIHAN RAYA PERSEKUTUAN: P.105 PETALING JAYA

(1) Bahagian Pilihan Raya Negeri	(2) Daerah Mengundi	(3) Bilangan Pemilih
N.32 SERI SETIA	1. Glenmarie	1,258
	2. SS 6	1,515
	3. SS 5D	1,656
	4. SS 5B & 5C	3,144
	5. SS 5A	2,634
	6. Seri Setia	2,085
	7. PJS 5 Kampung Penaga	1,849
	8. PJS 6/4 – PJS 6/6	2,886
	9. PJS 10/1 – PJS 10/16	3,717
	10. Rumah Pangsa Sungai Way	1,336
	11. PJS 5/1 – PJS 5/12	2,284
	12. PJS 6/1 – PJS 6/3	2,338
	13. PJS 8	1,844
	14. PJS 10/17 – PJS 10/34	2,467
	15. SS 7	3,666
	16. Kampung Lindungan	2,161
	17. PJS 5/13 – PJS 5/30	2,076
	18. Taman TTDI Jaya	4,646
	19. Ara Damansara	3,256
	20. Taman Glenmarie	575
		47,393
N.33 TAMAN MEDAN	1. Seksyen 51	187
	2. Seksyen 4 Petaling Jaya	3,312
	3. Kawasan Melayu	1,591
	4. PJS 1	2,949
	5. Medan Pejasa	2,386
	6. Taman Dato Harun 1	1,932
	7. Taman Dato Harun 2	3,463
	8. PJS 3	2,721
	9. PJS 4	4,184
	10. Baiduri	3,508
	11. Petaling Utama	1,341
	12. PJS 2	3,537
	13. PJS 2C/12	2,389
	14. PJS 2D	1,963
	15. Kampung Medan	1,857
	16. PJS 2C	1,768
		39,088
N.34 BUKIT GASING	1. Seksyen 17 Utara	2,638
	2. Seksyen 17 Barat	1,712
	3. Seksyen 17 Tengah	2,729
	4. Seksyen 17 Selatan	2,309

(1) Bahagian Pilihan Raya Negeri	(2) Daerah Mengundi	(3) Bilangan Pemilih
	5. Seksyen 16	942
	6. Jalan Bukit	3,235
	7. Jalan Semangat	3,214
	8. Seksyen 5 Utara	2,218
	9. Taman Jaya	1,184
	10. Kawasan Assunta Convent	1,680
	11. Kawasan Bandar Baharu	1,954
	12. Jalan Sungai Jernih	2,489
	13. Seksyen Satu Petaling Jaya	3,356
	14. Kawasan Bangunan K.K.P.L	1,546
	15. Seksyen 5 Selatan	2,410
	16. Seksyen 17A	1,764
	17. Seksyen 19	1,802
	18. Seksyen 14 Utara	2,137
	19. Seksyen 14 Selatan	1,619
	20. Seksyen 2 Petaling Jaya	1,944
		42,882
Jumlah Bilangan Pemilih dalam Bahagian Pilihan Raya Persekutuan P.105 Petaling Jaya:		129,363

BAHAGIAN PILIHAN RAYA PERSEKUTUAN: P.106 DAMANSARA

(1) Bahagian Pilihan Raya Negeri	(2) Daerah Mengundi	(3) Bilangan Pemilih
N.35 KAMPUNG TUNKU	1. Seksyen 21 Timur	2,618
	2. Seksyen 20 Utara	3,067
	3. Seksyen 20 Selatan	1,737
	4. Seksyen 22	1,761
	5. Kampung Tunku Utara	2,190
	6. Kampung Tunku Selatan	2,998
	7. SS 3 Utara	2,770
	8. SS 3 Barat	2,586
	9. SS 3 Timur	3,190
	10. Sungai Way Utara	3,575
	11. Sungai Way Tengah Dua	1,205
	12. Sungai Way Tengah Satu	1,004
	13. Sungai Way Selatan Dua	792
	14. Sungai Way Selatan Satu	1,523
	15. SS 2 Utara	4,242
	16. SS 2 Tengah	6,202
	17. SS 2 Selatan	4,649
	18. Seksyen 21 Barat	1,895
		48,004
N.36 BANDAR UTAMA	1. SS 21 Utara	2,710
	2. SS 20	2,767
	3. Damansara Jaya Utara	3,076
	4. SS 23	2,694
	5. SS 24	2,288
	6. SS 26	2,282
	7. Kampung Chempaka	5,656
	8. SS 25	2,091
	9. SS 4	4,716
	10. SS 21 Selatan	2,279
	11. Damansara Jaya Selatan	2,327
	12. Bandar Utama BU 1 & BU 2	2,032
	13. Sungai Kayu Ara Utara	3,245
	14. Bandar Utama BU 3 - BU 10	3,032
	15. Bandar Utama BU 11 - BU 12	1,935
	16. Sungai Kayu Ara Selatan	1,305
	17. Kayu Ara Indah	988
	18. Sunway Damansara PJU 3	2,110
		47,533
N.37 BUKIT LANJAN	1. Desa Jaya Jalan 1- Jalan 19	2,530
	2. Sri Damansara Jalan SD1-SD 5	4,271
	3. Sri Damansara Jalan SD7 – Jalan SD9	2,949

(1) Bahagian Pilihan Raya Negeri	(2) Daerah Mengundi	(3) Bilangan Pemilih
	4. Bukit Lanjan	3,376
	5. Desa Jaya Jalan 20 – Jalan 38	2,441
	6. Desa Jaya Jalan 39 – Jalan 56	1,600
	7. Damansara Damai PJU 10	2,141
	8. Sri Damansara Jalan SD 10	3,998
	9. Sri Damansara Jalan SD 12	577
	10. Saujana Damansara PJU 10	2,383
	11. Taman Ehsan Jalan 5	2,306
	12. Taman Ehsan Jalan 2	2,313
	13. Desa Aman Puri	4,993
	14. Taman Ehsan Jalan 4	2,445
	15. Sungai Buloh	2,714
	16. Selayang Utama	2,445
	17. Kepong Utara	1,781
	18. Selayang Jaya	3,726
	19. Taman Daya	2,196
	20. Taman Indah Perdana	1,322
	21. Taman Bidara	2,395
		54,902
Jumlah Bilangan Pemilih dalam Bahagian Pilihan Raya Persekutuan P.106 Damansara:		150,439

BAHAGIAN PILIHAN RAYA PERSEKUTUAN: P.107 SUNGAI BULOH

(1) Bahagian Pilihan Raya Negeri	(2) Daerah Mengundi	(3) Bilangan Pemilih
N.38 PAYA JARAS	1. Petempatan Sungai Buloh	3,904
	2. Bandar Baru Sungai Buloh Utara	3,182
	3. Bukit Rahman Putra	3,386
	4. Merbau Sempak	2,844
	5. Paya Jaras	4,541
	6. Bandar Baru Sungai Buloh Selatan	3,029
	7. Sungai Pelong	1,560
	8. Paya Jaras Hilir	1,837
	9. Matang Pagar	2,215
	10. Kubu Gajah	2,880
	11. Taman Saujana Utama	3,117
		32,495
N.39 KOTA DAMANSARA	1. Kampung Baharu Sungai Buloh Sekolah	3,045
	2. Kampung Baharu Sungai Buloh Dewan	1,867
	3. RRI Sungai Buloh	1,694
	4. Pinggiran Subang	1,821
	5. Taman Subang Baru	2,330
	6. Kampung Melayu Subang	3,155
	7. Subang Perdana	2,354
	8. Kota Damansara Seksyen 4 dan 5	4,026
	9. LTSSAAS Subang	949
	10. Kampung Baharu Subang	3,132
	11. Kota Damansara Seksyen 7	3,570
	12. Jalan Merbau Kampung Melayu Subang	2,102
	13. Mutiara Subang	3,318
	14. Kota Damansara Seksyen 6	3,008
	15. Kota Damansara Seksyen 8 dan 9	1,673
	16. Kota Damansara Seksyen 10 dan 11	1,362
	17. Kem Sungai Buloh	1,547
		40,953
Jumlah Bilangan Pemilih dalam Bahagian Pilihan Raya Persekutuan P.107 Sungai Buloh:		73,448

BAHAGIAN PILIHAN RAYA PERSEKUTUAN: P.108 SHAH ALAM

(1) Bahagian Pilihan Raya Negeri	(2) Daerah Mengundi	(3) Bilangan Pemilih
N.40 KOTA ANGGERIK	1. Setia Alam	1,909
	2. Monterez	1,700
	3. Shah Alam S 9	3,576
	4. Shah Alam S 8	4,289
	5. Shah Alam S 1 & S 7/23-7/76	2,149
	6. Shah Alam S 6	2,430
	7. Shah Alam S 3	1,072
	8. Shah Alam S 2	1,852
	9. Shah Alam S 4 & S 5	2,087
	10. Shah Alam S 10	1,362
	11. Shah Alam S 11, S 12 & S 14	3,727
	12. Shah Alam S 15 & S 16	1,764
	13. Mutiara Bukit Raja	778
	14. Pangsapuri S7	3,023
	15. Bukit Jelutong U8	2,837
	16. Shah Alam S 13	1,703
	17. Apartment S16	2,711
	18. Bukit Bandaraya	299
	19. Bukit Subang	1,232
	20. Shah Alam S 7/1-7/22	988
		41,488
N.41 BATU TIGA	1. Taman Batu Tiga	1,634
	2. Kampung Kebun Bunga	864
	3. Pinggiran USJ	1,091
	4. Shah Alam S 20 – S 23	4,301
	5. Shah Alam S 19/15-19/31	1,801
	6. Shah Alam S 19/1 – 19/14	3,363
	7. Shah Alam S 24/1-24/38	3,473
	8. Apartment S 24	2,912
	9. Shah Alam S 17 Timur	4,148
	10. Padang Jawa	4,513
	11. Sungai Rasau	1,369
	12. Kampung Kuantan	2,923
	13. Taman Kampung Kuantan	910
	14. Shah Alam S 17 Barat	2,684
	15. Rimba Jaya	1,918
	16. Shah Alam S 18 Barat 1	2,629
	17. Shah Alam S 18 Timur	2,921
	18. Shah Alam S 18 Barat 2	2,541
	19. Shah Alam S 19/32-19/50	2,506
	20. Shah Alam S 24	753
		49,254
Jumlah Bilangan Pemilih dalam Bahagian Pilihan Raya Persekutuan P.108 Shah Alam:		90,742

BAHAGIAN PILIHAN RAYA PERSEKUTUAN: P.109 KAPAR

(1) Bahagian Pilihan Raya Negeri	(2) Daerah Mengundi	(3) Bilangan Pemilih
N.42 MERU	1. Kampung Meru	1,739
	2. Kampung Haji Shariff	2,694
	3. Kampung Nenas	4,738
	4. Pekan Meru	3,304
	5. Jalan Haji Salleh	5,080
	6. Taman Meru Indah	1,174
	7. Pekan Kapar	2,235
	8. Batu 9 Kapar	2,746
	9. Batu 10 Kapar	3,211
	10. Sungai Kapar Indah	2,822
	11. Taman Kapar Indah	1,823
	12. Kampung Budiman	615
		32,181
N.43 SEMENTA	1. Kampung Sungai Serdang	2,187
	2. Kampung Tok Muda	1,845
	3. Perepat	2,886
	4. Sementa	2,783
	5. Kampung Batu Empat	2,894
	6. Batu 11 & 12 Kapar	2,465
	7. Taman Sri Kerayong	794
	8. Taman Chempaka Sari	1,656
	9. Kapar	696
	10. Bukit Kapar Utara	2,657
	11. Bukit Kapar Selatan	4,136
	12. Kampung Sungai Pinang	1,666
	13. Rantau Panjang	3,873
	14. Kampung Batu Tiga	2,862
	15. Teluk Kapas	2,231
	16. Taman Klang Perdana	1,458
		37,089
N.44 SELAT KLANG	1. Sungai Udang Utara	1,837
	2. Jalan Yadi	4,308
	3. Kampong Delek	1,500
	4. Sungai Sirih	1,631
	5. Kuala Klang	994
	6. Sri Perantau	3,096
	7. Tanjong Klang	389
	8. Sungai Lima	782
	9. Bandar Pulau Ketam	2,455
	10. Bagan Teo Chew	1,144
	11. Sungai Udang Selatan	5,072
	12. Kampong Delek Kanan	2,449
	13. Kampong Delek Kiri	2,754
	14. Bandar Sultan Sulaiman	3,390
	15. Kampung Raja Uda Timur	3,693
	16. Kampung Raja Uda Barat	1,360
		36,854

Jumlah Bilangan Pemilih dalam Bahagian Pilihan Raya Persekutuan
P.109 Kapar:

106,124

BAHAGIAN PILIHAN RAYA PERSEKUTUAN: P.110 KLANG

(1) Bahagian Pilihan Raya Negeri	(2) Daerah Mengundi	(3) Bilangan Pemilih
N.45 BANDAR BARU KLANG	1. Taman Eng Ann 1	2,963
	2. Persiaran Sultan Ibrahim 2	2,740
	3. Bandar Klang	2,679
	4. Sungai Pinang Selatan	841
	5. Pasar Jawa	2,463
	6. Jalan Goh Hock Huat	1,770
	7. Persiaran Sultan Ibrahim 1	2,383
	8. Taman Eng Ann 2	1,129
	9. Taman Berkeley	3,765
	10. Bandar Baru Klang	732
	11. Bukit Kuda	3,011
	12. Kampung Batu Belah	4,873
	13. Taman Klang	2,273
	14. Jalan Meru	1,327
	15. Klang Kawasan 19	5,135
	16. Taman Klang Utama 1	3,014
	17. Taman Klang Utama 2	3,128
	18. Sungai Bertih Selatan	4,478
	19. Sungai Bertih Utara	4,050
		52,754
N.46 PELABUHAN KLANG	1. Kampung Pendamar	1,769
	2. Kampung Idaman	2,757
	3. Jalan Padang	676
	4. Kawasan Pelabuhan	2,173
	5. Jalan Kem	3,119
	6. Teluk Gong Utara	1,222
	7. Pulau Indah Utara	2,053
	8. Pulau Indah Selatan	1,008
	9. Pandamaran Jaya Jalan 1-12	2,842
	10. Teluk Gong Selatan	3,872
	11. Pandamaran Jaya Jalan 13-100	2,780
	12. Seri Pendamar	1,168
	13. Pandamaran Jaya Apartment	2,309
	14. Selat Selatan	856
		28,604
N.47 PANDAMARAN	1. Kompleks Sukan Pandamaran	1,986
	2. Kawasan Sekolah Cina 'B'	3,057
	3. Kawasan Sekolah Cina 'A'	4,115
	4. Pandamaran	3,187
	5. Jalan Tengku Badar Utara	3,067
	6. Jalan Tengku Badar Selatan	333
	7. Jalan Kastam	2,418
	8. Tengku Bendahara Azman	2,398
	9. Raja Lumu	2,273

(1) Bahagian Pilihan Raya Negeri	(2) Daerah Mengundi	(3) Bilangan Pemilih
	10. Sungai Aur	2,050
	11. Teluk Pulai Utara	2,246
	12. Kampung Attap	1,056
	13. Jalan Tengku Kelana	1,178
	14. Bukit Istana	1,570
	15. Simpang Tujuh	2,034
	16. Taman Gembira 1	3,523
	17. Taman Selatan 1	2,384
	18. Teluk Gadung Besar	2,481
	19. Taman Chi Liung	3,141
	20. Teluk Pulai Selatan	1,503
	21. Taman Selatan 2	2,217
	22. Taman Bayu Perdana	4,334
	23. Taman Gembira 2	2,313
		54,864
Jumlah Bilangan Pemilih dalam Bahagian Pilihan Raya Persekutuan P.110 Klang:		136,222

BAHAGIAN PILIHAN RAYA PERSEKUTUAN: P.111 KOTA RAJA

(1) Bahagian Pilihan Raya Negeri	(2) Daerah Mengundi	(3) Bilangan Pemilih
N.48 SENTOSA	1. Taman Klang Jaya 1	3,572
	2. Sentosa Dato Yusof Shahbuddin	4,069
	3. Taman Desawan	2,198
	4. Sentosa Dato Abdul Hamid 1	4,471
	5. Sentosa Dato Dagang	4,941
	6. Taman Klang Jaya 2	2,042
	7. Sentosa Dato Abdul Hamid 2	1,374
	8. Bandar Bukit Tinggi 1	2,918
	9. Taman Maznah	5,571
	10. Batu 4 Jalan Kebun	1,246
	11. Taman Menara Maju	2,013
	12. Bandar Bukit Tinggi 2	2,652
	13. Bandar Botanic	4,194
		41,261
N.49 SUNGAI KANDIS	1. Seksyen 34 Shah Alam	1,059
	2. Sungai Kandis	1,766
	3. Teluk Menegun	2,609
	4. LLN Connought Bridge	1,943
	5. Kampung Pandan	858
	6. Kampung Jawa	3,326
	7. Kota Raja	2,814
	8. Taman Seri Andalas 1	5,345
	9. Taman Seri Andalas 2	3,206
	10. Bukit Jati	2,318
	11. Taman Seri Andalas 3	3,070
	12. Jalan Raya Timur	324
	13. Bandar Puteri Klang	2,041
	14. Jalan Kebun	3,398
	15. Johan Setia	3,478
	16. Seri Gambut	950
	17. Kampung Bukit Naga	940
	18. Haji Husin Jalan Kebun	1,396
	19. Taman Berjaya	682
		41,523
N.50 KOTA KEMUNING	1. Shah Alam S 27 A	2,605
	2. Shah Alam S 28	2,320
	3. Sri Muda 1	4,649
	4. Sri Muda 2 Utara	3,797
	5. Bukit Kemuning	3,284
	6. Kampung Baru HICOM	743
	7. Putra Height	4,378
	8. Sri Muda 2 Selatan	3,718

(1) Bahagian Pilihan Raya Negeri	(2) Daerah Mengundi	(3) Bilangan Pemilih
	9. Kota Kemuning Jalan 31/1-31/80	2,901
	10. Bukit Rimau	2,434
	11. Shah Alam S 27 B	2,684
	12. Apartment S 28	1,903
	13. Kota Kemuning Jalan 31/81 – 31/170	1,646
	14. Shah Alam S 26	1,280
		38,342
Jumlah Bilangan Pemilih dalam Bahagian Pilihan Raya Persekutuan P.111 Kota Raja:		121,126

BAHAGIAN PILIHAN RAYA PERSEKUTUAN: P.112 KUALA LANGAT

(1) Bahagian Pilihan Raya Negeri	(2) Daerah Mengundi	(3) Bilangan Pemilih
N.51 SIJANGKANG	1. Sijangkang Utara	2,505
	2. Sijangkang Dalam Utara	2,963
	3. Sijangkang Dalam Selatan	1,293
	4. Sijangkang Selatan	2,500
	5. Batu 9 Kebun Baharu	2,869
	6. Teluk 1	2,782
	7. Ladang Carey Barat	881
	8. Ladang Carey Selatan	384
	9. Ladang Carey Timur	596
	10. Teluk 2	1,887
	11. Sungai Bumbun	729
	12. Batu 10 Kebun Baharu	2,576
	13. Sijangkang Jaya	2,510
	14. Taman Panglima	1,528
	15. Bukit Kemandul	426
	16. Seri Cheeding	1,919
	17. Bukit Cheeding (A)	629
	18. Kampung Jenjarum	3,524
	19. Bandar Saujana Putra	867
		33,368
N.52 BANTING	1. Jenjarum Tempatan Kedua	1,540
	2. Jenjarum Tempatan Ketiga	3,222
	3. Jenjarum Tempatan Keempat	1,632
	4. Kota Sri Langat	1,394
	5. Sungai Manggis Utara	2,057
	6. Sungai Manggis Selatan	957
	7. Teluk Datuk	2,265
	8. Teluk Bunut	4,690
	9. Jenjarum	3,638
	10. Jenjarum Tempatan Pertama	1,166
	11. Banting Jaya	1,594
	12. Pulau Banting	900
	13. Pekan Banting	3,266
		28,321
N.53 MORIB	1. Sungai Buaya	1,432
	2. Sungai Buaya Tengah	1,704
	3. Bandar	1,645
	4. Jugra	3,081
	5. Sungai Raba	1,432
	6. Kanchong	2,673
	7. Kelanang	2,545
	8. Kanchong Timur	3,096

(1) Bahagian Pilihan Raya Negeri	(2) Daerah Mengundi	(3) Bilangan Pemilih
	9. Kanchong Tengah	688
	10. Simpang Morib	1,109
	11. Morib	1,875
	12. Sri Putra	4,962
	13. Taman Kemuning	1,144
		27,386
Jumlah Bilangan Pemilih dalam Bahagian Pilihan Raya Persekutuan P.112 Kuala Langat:		89,075

BAHAGIAN PILIHAN RAYA PERSEKUTUAN: P.113 SEPANG

(1) Bahagian Pilihan Raya Negeri	(2) Daerah Mengundi	(3) Bilangan Pemilih
N.54 TANJONG SEPAT	1. Bukit Bangkung	1,930
	2. Sungai Rawang	1,153
	3. Tanjong Rhu	1,155
	4. Tanjong Sepat Tempatan 1	2,225
	5. Tanjong Sepat Tempatan 2	1,400
	6. Tanjong Sepat Tempatan 3	238
	7. Tanjong Sepat Tempatan 4	477
	8. Tanjong Sepat Tempatan 5	570
	9. Tanjong Sepat 6	3,038
	10. Kundang	1,311
	11. Batu Laut	2,937
	12. Kampung Endah	1,807
	13. Sungai Lang	2,471
	14. Sungai Kelambu	1,314
		22,026
N.55 DENGKIL	1. Sungai Lempit	2,459
	2. Bukit Canggang	3,445
	3. Labuhan Dagang	3,236
	4. Ampar Tenang	802
	5. Kampung Baharu Dengkil	1,574
	6. Kampung Dengkil	2,916
	7. Pulau Meranti	2,761
	8. Sungai Merab Utara	437
	9. Kampung Dato Abu Bakar Baginda	1,933
	10. Sungai Merab	3,179
	11. Desa Putra	1,112
	12. Jenderam Hilir	1,696
	13. Sungai Buah	882
	14. RTB Datok Harun	621
	15. Ladang Ampar Tenang	1,245
	16. Kampung Melot	359
	17. Bandar Putra Perdana	3,592
	18. Taman Permata Dengkil	1,600
	19. Desa Air Hitam	2,026
	20. Cyberjaya	226
	21. Selangor Dredging	1,557
	22. Desa Pinggiran Putra	1,094
	23. Kota Warisan	628
		39,380
N.56 SUNGAI PELEK	1. Jenderam Hulu	1,538
	2. Salak	2,620
	3. Salak Jijan	1,177

(1) Bahagian Pilihan Raya Negeri	(2) Daerah Mengundi	(3) Bilangan Pemilih
	4. Lothian Timur	684
	5. Sepang Utara	1,886
	6. Sepang Selatan	2,325
	7. Hulu Cucuh	1,154
	8. Bagan Lalang	1,261
	9. Sungai Pelek Tiga	1,169
	10. Sungai Pelek Dua	3,867
	11. Sungai Pelek Empat	1,788
	12. Bandar Baru Salak Tinggi	2,895
	13. Taman Seroja	1,039
	14. Taman Mawar	586
		23,989
Jumlah Bilangan Pemilih dalam Bahagian Pilihan Raya Persekutuan P.113 Sepang:		85,395
Jumlah Bilangan Pemilih dalam Negeri Selangor:		2,078,311

BILANGAN PEMILIH BAGI BAHAGIAN-BAHAGIAN PILIHAN RAYA PERSEKUTUAN BAGI WILAYAH PERSEKUTUAN KUALA LUMPUR

BAHAGIAN PILIHAN RAYA PERSEKUTUAN: P.114 KEPONG

(1) Bahagian Pilihan Raya Negeri	(2) Daerah Mengundi	(3) Bilangan Pemilih
- Tidak Berkenaan -		
	1. Kampong Melayu Kepong	4,869
	2. Jinjang Tempatan Pertama	3,042
	3. Jinjang Tempatan Kedua	3,680
	4. Jinjang Tempatan Ketiga	4,061
	5. Jinjang Tempatan Keempat	2,172
	6. Jinjang Tengah	3,126
	7. Jinjang Tempatan Utara	3,113
	8. Jinjang Utara	3,667
	9. Pekan Kepong	3,419
	10. Taman Kepong	7,654
	11. Kepong Baru Barat	4,253
	12. Kepong Baru Tengah	2,748
	13. Kepong Baru Timor	3,506
	14. Kepong Baru Tambahan	5,326
	15. Kepong Utara	2,653
	16. Kepong Selatan	2,457
	17. Jinjang Tempatan Kesebelas	4,504
	18. Jinjang Tempatan Kesepuluh	3,836
	19. Jinjang Tempatan Keduabelas	2,490
		70,576
Jumlah Bilangan Pemilih dalam Bahagian Pilihan Raya Persekutuan P.114 Kepong:		70,576

BAHAGIAN PILIHAN RAYA PERSEKUTUAN: P.115 BATU

(1) Bahagian Pilihan Raya Negeri	(2) Daerah Mengundi	(3) Bilangan Pemilih
- Tidak Berkenaan -	1. Kampong Selayang Lama	884
	2. Taman Sri Murni	3,330
	3. Taman Intan Baiduri	2,869
	4. Taman Beringin	3,610
	5. Taman Wahyu	3,653
	6. Taman Batu Permai	3,087
	7. Taman Batu Muda	2,786
	8. Batu Muda	2,086
	9. Taman Koperasi Polis Fasa II	3,708
	10. Batu Kantomen	4,828
	11. Pekan Batu	3,444
	12. Taman Rainbow	2,930
	13. Taman Million	1,823
	14. Sentul Pasar	2,307
	15. Sentul Jaya	2,157
	16. Sentul Utara	6,254
	17. Pekan Setapak	1,243
	18. Rumah Pangsa Sri Perak	4,149
	19. Bandar Baru Sentul	5,013
	20. Sentul Tengah	4,926
	21. Kampong Kovil Utara	1,945
	22. Kampong Kovil Selatan	3,182
	23. Sentul Selatan	3,319
		73,533
Jumlah Bilangan Pemilih dalam Bahagian Pilihan Raya Persekutuan P.115 Batu:		73,533

BAHAGIAN PILIHAN RAYA PERSEKUTUAN: P.116 WANGSA MAJU

(1) Bahagian Pilihan Raya Negeri	(2) Daerah Mengundi	(3) Bilangan Pemilih
- Tidak Berkenaan -	1. Flat Taman Melati	3,348
	2. Taman Melati	2,548
	3. Rumah Pangsa Dewan Bandaraya Gombak	6,124
	4. Taman Ibu Kota	3,385
	5. Taman Setapak	4,174
	6. Gombak Utara	3,836
	7. Changkat	3,270
	8. Kampong Padang Balang	4,105
	9. Gombak Selatan	3,460
	10. Kampong Puah	1,999
	11. Taman P. Ramlee	1,977
	12. Jalan Gombak	3,394
	13. Teratai Mewah	3,208
	14. Danau Kota	3,360
	15. Genting Kelang	4,676
	16. Seksyen 1 Wangsa Maju	7,564
	17. Taman Desa Setapak	3,270
	18. Seksyen 2 Wangsa Maju	5,450
	19. Seksyen 4 Wangsa Maju	2,052
	20. Taman Wangsa Melawati	3,384
		74,584
Jumlah Bilangan Pemilih dalam Bahagian Pilihan Raya Persekutuan P.116 Wangsa Maju:		74,584

BAHAGIAN PILIHAN RAYA PERSEKUTUAN: P.117 SEGAMPUT

(1) Bahagian Pilihan Raya Negeri	(2) Daerah Mengundi	(3) Bilangan Pemilih
- Tidak Berkenaan -	1. Taman Bukit Maluri Utara 2. Taman Bukit Maluri Selatan 3. Bandar Manjalara 4. Desa Park City 5. Taman Sri Sinar 6. Sri Segambut 7. Kampong Sungai Udang 8. Taman Kok Doh 9. Taman City Kanan 10. Taman Segambut 11. Dutamas 12. Sri Hartamas 13. Segambut 14. Bukit Lanjan 15. Kampong Sungai Penchala 16. Taman Tun Dr Ismail Utara 17. Taman Tun Dr Ismail Tengah 18. Taman Tun Dr Ismail Selatan 19. Taman Tun Dr Ismail Timur 20. Medan Damansara 21. Bukit Damansara 22. Bukit Tunku 23. Kampong Kasipillay 24. Kolam Ayer	4,056 3,422 3,754 2,038 5,962 3,479 3,005 4,185 3,366 2,257 2,960 2,214 2,414 488 1,829 2,827 3,776 2,485 3,165 4,173 2,426 1,879 2,786 2,970 71,916
Jumlah Bilangan Pemilih dalam Bahagian Pilihan Raya Persekutuan P.117 Segambut:		71,916

BAHAGIAN PILIHAN RAYA PERSEKUTUAN: P.118 SETIAWANGSA

(1) Bahagian Pilihan Raya Negeri	(2) Daerah Mengundi	(3) Bilangan Pemilih
- Tidak Berkenaan -	1. Jalan Usahawan	2,073
	2. Taman Sri Rampai	5,357
	3. Seksyen 5/6 Wangsa Maju	2,485
	4. PKNS Batu 6 Ulu Klang	3,351
	5. Keramat Wangsa	3,127
	6. Taman Setiawangsa	3,396
	7. Seksyen 10 Wangsa Maju	3,078
	8. Desa Rejang	2,123
	9. Taman Setapak Permai	3,168
	10. Taman Setapak Jaya	3,335
	11. Ayer Panas Dalam	3,605
	12. Ayer Panas Luar	4,470
	13. Ayer Panas Tengah	2,031
	14. Jalan Pahang	2,618
	15. Taman Tasek	1,721
	16. Pulapol	3,293
	17. Mindef	12,171
		61,402
Jumlah Bilangan Pemilih dalam Bahagian Pilihan Raya Persekutuan P.118 Setiawangsa:		61,402

BAHAGIAN PILIHAN RAYA PERSEKUTUAN: P.119 TITIWANGSA

(1) Bahagian Pilihan Raya Negeri	(2) Daerah Mengundi	(3) Bilangan Pemilih
- Tidak Berkenaan -	1. Setapak Selatan	2,500
	2. Kompleks Damai	2,470
	3. Jalan Raja Muda	2,566
	4. Kampong Bharu Utara	3,542
	5. Kampong Bharu Tengah	2,882
	6. Kampong Bharu Selatan	4,100
	7. Dato Keramat Utara	3,341
	8. Dato Keramat Tengah	3,494
	9. Dato Keramat Selatan	3,673
	10. Dato Keramat Seberang	2,288
	11. Jalan Ampang	1,064
	12. Jalan Mengkudu	2,046
	13. Desa Pandan	3,165
	14. Kelab Golf Selangor	3,678
	15. Taman Maluri	2,473
	16. Kampong Pandan Dalam	2,833
	17. Kampong Pandan Tengah	1,702
	18. Jalan Cochrane	3,869
	19. Kampong Pandan Luar	2,831
	20. Jalan Jejaka	1,379
		55,896
Jumlah Bilangan Pemilih dalam Bahagian Pilihan Raya Persekutuan P.119 Titiwangsa:		55,896

BAHAGIAN PILIHAN RAYA PERSEKUTUAN: P.120 BUKIT BINTANG

(1) Bahagian Pilihan Raya Negeri	(2) Daerah Mengundi	(3) Bilangan Pemilih
- Tidak Berkenaan -	1. Tiong Nam	3,862
	2. Kampong Semarang	2,255
	3. Jalan Tuanku Abdul Rahman	1,053
	4. Jalan Melayu	2,607
	5. Medan Pasar	789
	6. Bukit Nanas	1,333
	7. Imbi Pasar	2,629
	8. Changkat Raja Chulan	1,981
	9. Bukit Weld	3,233
	10. Medan Imbi	2,126
	11. Kampong Loke Yuen	3,716
	12. Pudu Kanan	523
	13. Jalan Hang Tuah	5,179
	14. Lebohraya Foch	1,430
	15. Jalan Sultan	3,129
	16. Jalan Tun Sambanthan	2,031
	17. Brickfields Utara	2,068
	18. Brickfields Selatan	3,102
	19. Bukit Petaling	2,291
	20. Persiaran Syed Putra	3,002
	21. Lapangan Terbang	3,458
	22. Razak Mansion	3,271
	23. Salak Selatan	3,424
	24. Taman Sungai Besi	2,354
	25. Salak Tempatan Bukit	2,212
	26. Salak Tempatan Changkat	2,768
	27. Salak Tempatan Dalam	3,496
	28. Desa Petaling	3,665
		72,987
Jumlah Bilangan Pemilih dalam Bahagian Pilihan Raya Persekutuan P.120 Bukit Bintang:		72,987

BAHAGIAN PILIHAN RAYA PERSEKUTUAN: P.121 LEMBAH PANTAI

(1) Bahagian Pilihan Raya Negeri	(2) Daerah Mengundi	(3) Bilangan Pemilih
- Tidak Berkenaan -	1. Tasik Perdana	6,598
	2. Bukit Travers	2,753
	3. Jalan Maarof	3,379
	4. Bukit Bangsar	5,091
	5. Bangsar Baru	5,458
	6. Taman Lucky	3,134
	7. Kawasan Universiti	915
	8. Pantai Baharu	2,904
	9. Bukit Kerinchi	5,161
	10. Kampong Haji Abdullah Hukom	3,330
	11. Kampong Pantai Halt	3,984
	12. Taman Bukit Angkasa	6,919
	13. Pantai Hill Park	3,201
	14. Pantai Dalam	4,988
	15. Kampong Pasir	2,743
	16. Petaling Selatan	2,199
	17. Taman Sri Sentosa Utara	4,155
	18. Taman Sri Sentosa Selatan	5,538
		72,450
Jumlah Bilangan Pemilih dalam Bahagian Pilihan Raya Persekutuan P.121 Lembah Pantai:		72,450

BAHAGIAN PILIHAN RAYA PERSEKUTUAN: P.122 SEPUTEH

(1) Bahagian Pilihan Raya Negeri	(2) Daerah Mengundi	(3) Bilangan Pemilih
- Tidak Berkenaan -	1. Kampong Penghulu Mat	3,595
	2. Seputeh	3,110
	3. Taman Desa	5,897
	4. Kuchai	1,850
	5. Taman United	7,103
	6. Taman Happy Utara	6,427
	7. Taman Happy Tengah	2,031
	8. Taman Happy Selatan	3,180
	9. Kuchai Entrepreneurs Park	3,100
	10. Taman Salak South Utara	2,308
	11. Taman Salak South	4,171
	12. Taman Sri Petaling Timur	3,298
	13. Taman Sri Petaling	5,279
	14. Bandar Sri Petaling	5,326
	15. Taman Overseas Union Selatan	3,939
	16. Taman Overseas Union Utara	5,227
	17. Taman Yarl	3,921
	18. Kampong Bahagia	3,678
	19. Kampong Bohol	1,154
	20. PPR Muhibbah	1,313
	21. Bukit Jalil	2,065
	22. Kampong Sungai Besi	3,318
		81,290
Jumlah Bilangan Pemilih dalam Bahagian Pilihan Raya Persekutuan P.122 Seputeh:		81,290

BAHAGIAN PILIHAN RAYA PERSEKUTUAN: P.123 CHERAS

(1) Bahagian Pilihan Raya Negeri	(2) Daerah Mengundi	(3) Bilangan Pemilih
- Tidak Berkenaan -	1. Jalan Pasar	3,089
	2. Jalan San Peng	4,484
	3. Rumah Pangsa Loke Yew	3,733
	4. Jalan Loke Yew	2,651
	5. Kampong Loke Yew	2,283
	6. Jalan Sungai Besi	2,760
	7. Jalan Chan Sow Lin	2,503
	8. Pudu Hujung	1,283
	9. Jalan Cheras	1,157
	10. Pudu Ulu	3,140
	11. Taman Miharja	4,977
	12. Batu 3-4 Jalan Cheras	1,582
	13. Taman Shamelin Perkasa	3,479
	14. Kampong Cheras Batu 4	3,064
	15. Bukit A Cheras Baru	2,844
	16. Cheras Baru	4,019
	17. Taman Cheras	5,109
	18. Taman Midah Kanan	5,633
	19. Taman Midah Kiri	3,612
	20. Taman Mutiara Barat	2,542
	21. Taman Segar	6,030
	22. Taynton View	3,123
	23. Taman Connaught Utara	2,661
	24. Taman Connaught Selatan	2,441
		78,199
Jumlah Bilangan Pemilih dalam Bahagian Pilihan Raya Persekutuan P.123 Cheras:		78,199

BAHAGIAN PILIHAN RAYA PERSEKUTUAN: P.124 BANDAR TUN RAZAK

(1) Bahagian Pilihan Raya Negeri	(2) Daerah Mengundi	(3) Bilangan Pemilih
- Tidak Berkenaan -	1. Rumah Pangsa Sri Johor Cheras	6,912
	2. Rumah Pangsa Sri Pulau Pinang Cheras	3,091
	3. Rumah Pangsa Sri Sabah Cheras	5,278
	4. Taman Ikan Emas	3,486
	5. Rumah Pangsa Sri Melaka Cheras	4,654
	6. Sri Permaisuri	1,797
	7. Bandar Sri Permaisuri	2,951
	8. Rumah Pangsa Sri Labuan Cheras	3,976
	9. Sri Kota	4,530
	10. Taman Mulia	4,590
	11. Bandar Tun Razak	4,594
	12. Desa Tun Razak	2,457
	13. Kampung Malaysia	3,618
	14. Bandar Tasik Selatan	4,415
	15. Pekan Sungai Besi	2,169
	16. Kem Tentera	5,974
	17. Taman Len Sen	5,361
	18. Taman Bukit Cheras	1,918
	19. Taman Bukit Anggerik	3,809
		75,580
Jumlah Bilangan Pemilih dalam Bahagian Pilihan Raya Persekutuan P.124 Bandar Tun Razak:		75,580
Jumlah Bilangan Pemilih dalam Wilayah Persekutuan Kuala Lumpur:		788,413

BILANGAN PEMILIH BAGI BAHAGIAN PILIHAN RAYA PERSEKUTUAN BAGI WILAYAH PERSEKUTUAN PUTRAJAYA

BAHAGIAN PILIHAN RAYA PERSEKUTUAN: P.125 PUTRAJAYA

(1) Bahagian Pilihan Raya Negeri	(2) Daerah Mengundi	(3) Bilangan Pemilih
- Tidak Berkenaan -	1. Taman Saujana Hijau	2,441
	2. Taman Rimba Desa	7,670
	3. Taman Wawasan	4,418
	4. Taman Warisan	3,098
		17,627
Jumlah Bilangan Pemilih dalam Bahagian Pilihan Raya Persekutuan P.125 Putrajaya:		17,627
Jumlah Bilangan Pemilih dalam Wilayah Persekutuan Putrajaya:		17,627

BILANGAN PEMILIH BAGI BAHAGIAN-BAHAGIAN PILIHAN RAYA PERSEKUTUAN DAN NEGERI BAGI NEGERI SEMBILAN

BAHAGIAN PILIHAN RAYA PERSEKUTUAN: P.126 JELEBU

(1) Bahagian Pilihan Raya Negeri	(2) Daerah Mengundi	(3) Bilangan Pemilih
N.01 CHENNAH	1. Kampong Sungai Buloh	663
	2. Durian Tipus	603
	3. Simpang Durian	1,461
	4. Kampong Chennah	1,107
	5. Pekan Titi	3,436
	6. Sungai Muntoh	1,272
	7. Kampong Seperi	285
	8. Petaling	1,842
	9. Kampong Gagu	380
		11,049
N.02 PERTANG	1. Jerang	508
	2. Kampong Lakai	952
	3. Pasoh 4	1,348
	4. Pasoh 1	1,972
	5. Simpang Pertang	2,032
	6. Kampong Petaseh	758
	7. Pertang	1,389
	8. Kampong Gelang	735
		9,694
N.03 SUNGAI LUI	1. Sungai Lui	961
	2. Lui Timur	2,012
	3. Lui Muda	882
	4. Lui Selatan	1,922
	5. Pulapol Ayer Hitam	2,185
	6. Ladang Ayer Hitam	305
	7. Kampong Bahru Ayer Hitam	1,618
	8. Lui Barat	807
	9. Pasoh 3	2,107
	10. Pasoh 2	1,608
	11. Kampung Serampang Indah	1,177
		15,584
N.04 KLawang	1. Peradong	837
	2. Ladang Jelebu	2,344
	3. Kampong Kampai	710
	4. Kampung Kuala Klawang	2,144
	5. Pekan Kuala Klawang	1,687



(1) Bahagian Pilihan Raya Negeri	(2) Daerah Mengundi	(3) Bilangan Pemilih
	6. Kampong Kemin	1,014
	7. Kampung Amar Penghulu	656
		9,392
Jumlah Bilangan Pemilih dalam Bahagian Pilihan Raya Persekutuan P.126 Jelevu:		45,719

BAHAGIAN PILIHAN RAYA PERSEKUTUAN: P.127 JEMPOL

(1) Bahagian Pilihan Raya Negeri	(2) Daerah Mengundi	(3) Bilangan Pemilih
N.05 SERTING	1. Serting Ulu	809
	2. Kampong Serting Tengah	1,035
	3. Kampung Serting Ilir	1,967
	4. Lubok Gadong	240
	5. Mahsan Jaya	2,062
	6. FELDA Raja Alias	3,993
	7. Bandar Baru Serting Ilir	4,100
	8. Kampong Geddes	250
	9. Kampong Geddes Tengah	1,617
	10. Ladang Sungai Sebaling	208
	11. Bandar Seri Jempol	3,622
		19,903
N.06 PALONG	1. Palong 14, 15 & 16	1,044
	2. Palong 8	2,742
	3. Palong 12 & 13	1,340
	4. Palong 7	2,349
	5. Palong 9, 10 & 11	2,401
	6. Palong 6	1,671
	7. Palong 5	1,818
	8. Palong 4	1,684
	9. Palong 3	1,772
		16,821
N.07 JERAM PADANG	1. Ladang Bahau	480
	2. Taman Jaya	2,153
	3. Bukit Rokan Barat	902
	4. Jeram Padang	744
	5. Ladang Middleton	606
	6. Ladang Kelpin	343
	7. Ladang Bukit Pilah	285
	8. Rompin	2,209
	9. Palong 2	2,014
	10. Palong 1	1,667
		11,403
N.08 BAHAU	1. Kampong Bukit Perah	335
	2. Kampong Batu Kikir	1,436
	3. Kampong Lonek	549
	4. Kuala Jempol	1,393
	5. Kampung Kuala Kepis	214
	6. Kampung Jambu Lapan	2,356
	7. Taman ACBE	2,817
	8. Pekan Bahau	2,417



(1) Bahagian Pilihan Raya Negeri	(2) Daerah Mengundi	(3) Bilangan Pemilih
	9. Kampong Indah	2,008
	10. Kampong Bakar Batu	4,741
		18,266
Jumlah Bilangan Pemilih dalam Bahagian Pilihan Raya Persekutuan P.127 Jempol:		66,393

BAHAGIAN PILIHAN RAYA PERSEKUTUAN: P.128 SEREMBAN

(1) Bahagian Pilihan Raya Negeri	(2) Daerah Mengundi	(3) Bilangan Pemilih
N.09 LENGGENG	1. Pekan Broga	1,060
	2. Ulu Beranang	1,707
	3. Kampong Daching	1,025
	4. Kampong Rawa Ulu	1,143
	5. Lenggeng	797
	6. Machang	1,395
	7. Desa Sri Pantai	1,910
	8. Pantai	670
	9. Panchor	7,164
		16,871
N.10 NILAI	1. Nilai	2,664
	2. Batang Benar	1,551
	3. Pekan Pajam	1,122
	4. Kampung Gebok	825
	5. Batu Sebelas	997
	6. Kampong Bahru Mantin	1,276
	7. Pekan Mantin	3,566
	8. Kg Attap	2,957
	9. Mantin Dalam	1,285
	10. Bandar Baru Nilai	4,590
		20,833
N.11 LOBAK	1. Kg Lobak	2,835
	2. Ulu Temiang	3,943
	3. Jalan Manickavasagam	2,435
	4. Lobak	3,305
	5. Taman Templer	3,689
	6. Kampong Nee Yan	2,915
		19,122
N.12 TEMIANG	1. Taman Temiang Jaya	2,412
	2. Temiang	3,003
	3. Limbok	1,736
	4. Jalan Yazid Ahmad	1,578
	5. Jalan Han Hui Foong	1,178
		9,907
N.13 SIKAMAT	1. Taman Paroi Jaya	4,560
	2. Sikamat	3,845
	3. Taman Jujur	2,492
	4. Jalan Sikamat	2,795

(1) Bahagian Pilihan Raya Negeri	(2) Daerah Mengundi	(3) Bilangan Pemilih
	5. Taman Desa Rhu	4,649
		18,341
N.14 AMPANGAN	1. Medan Rahang	1,461
	2. Ampangan	1,856
	3. Kampong Gedong Lalang	2,552
	4. Taman Datuk Shahbandar	3,280
	5. Dusun Nyior	2,590
	6. Kampong Jiboi	2,939
		14,678
Jumlah Bilangan Pemilih dalam Bahagian Pilihan Raya Persekutuan P.128 Seremban:		99,752

BAHAGIAN PILIHAN RAYA PERSEKUTUAN: P.129 KUALA PILAH

(1) Bahagian Pilihan Raya Negeri	(2) Daerah Mengundi	(3) Bilangan Pemilih
N.15 JUASSEH	1. Kampong Tengkek	570
	2. Kampong Tapak	427
	3. Kampong Sungai Jelutong	231
	4. Kampong Padang Lebar	701
	5. Kampong Terentang	482
	6. Juasseh Tengah	866
	7. Bukit Gelugor	1,468
	8. Kampong Terusan	425
	9. Pekan Juasseh	1,253
	10. Pelangai	1,740
	11. Kampong Gentam	1,191
		9,354
N.16 SERI MENANTI	1. Kampong Langkap	249
	2. Kampong Ulu Bendol	552
	3. Terachi	1,305
	4. Kampong Talang	701
	5. Kampong Gemetir	809
	6. Kampong Ibol	490
	7. Kampong Tengah	576
	8. Tanjong Ipoh	996
	9. Kampung Gamin	355
	10. Kampong Buyau	387
	11. Sri Menanti	645
	12. Kampung Sikai	372
	13. Gunong Pasir	457
		7,894
N.17 SENALING	1. Temaris	357
	2. FELDA Kepis	1,531
	3. Rembang Panas	882
	4. Kampong Sungai Dua	1,000
	5. Kampong Kuala Dioh	1,208
	6. Sawah Lebar	351
	7. Kampong Dioh	974
	8. Tebat Kering	386
	9. Senaling	1,077
		7,766
N.18 PILAH	1. Ampang Tinggi	1,197
	2. Kampong Parit	934
	3. Pekan Lama	1,295
	4. Taman Bunga	664
	5. Kampong Gemuroh	133

(1) Bahagian Pilihan Raya Negeri	(2) Daerah Mengundi	(3) Bilangan Pemilih
	6. Kampong Jawa	3,227
	7. Jalan Yam Tuan	457
	8. Tengku Besar	125
	9. Bukit Temensu	689
	10. Batang Pilah	2,217
	11. Kampong Gachong	517
	12. Seri Pilah	847
		12,302
N.19 JOHOL	1. Kampong Kepis	792
	2. Malan Baru	460
	3. Dangi	1,238
	4. Kampung Selaru	1,224
	5. Inas	1,383
	6. Kampong Padang Jual	266
	7. Pekan Johol	460
	8. Kuala Johol	959
	9. Kampung Nuri	901
	10. Ayer Mawang	1,804
		9,487
Jumlah Bilangan Pemilih dalam Bahagian Pilihan Raya Persekutuan		46,803
P.129 Kuala Pilah:		

BAHAGIAN PILIHAN RAYA PERSEKUTUAN: P.130 RASAH

(1) Bahagian Pilihan Raya Negeri	(2) Daerah Mengundi	(3) Bilangan Pemilih
N.20 LABU	1. Jijan	4,413
	2. Kampong Kondok	1,582
	3. Tiroi	3,043
	4. Labu	2,500
	5. Labu Jaya	2,356
	6. Kampung Gadong Jaya	1,316
		15,210
N.21 BUKIT KEPAYANG	1. Bukit Kepayang	3,853
	2. Taman Permai	5,131
	3. Jalan Kong Sang	246
	4. Jalan Dato Bandar Tunggal	1,135
	5. Jalan Yam Tuan	825
	6. Jalan Lee Sam	608
	7. Jalan Tuanku Munawir	279
	8. Bukit Tembok	958
	9. Taman Bukit Kaya	2,327
	10. Seremban 2	7,431
		22,793
N.22 RAHANG	1. Rahang	519
	2. Rahang Timor	1,321
	3. Pekan Rahang	620
	4. Pekan Rasah	2,526
	5. Kampong Bahru Rasah	3,059
	6. Taman Bukit Chedang	1,880
	7. Kampong Pondok	1,016
	8. Jalan Tok Ungku	1,624
	9. Kampong Datuk Mansor	4,439
		17,004
N.23 MAMBAU	1. Desa Sri Mambau	3,235
	2. Taman Sungai Ujong	2,082
	3. Pekan Mambau	684
	4. Rasah Jaya	7,556
	5. Bukit Blossom	5,939
		19,496
N.24 SEREMBAN JAYA	1. Taman Rahang	2,023
	2. Taman Seremban	2,509
	3. Kampong Bahru Rahang	2,418
	4. Senawang	2,145
	5. Taman Seremban Jaya	9,701
		18,796
Jumlah Bilangan Pemilih dalam Bahagian Pilihan Raya Persekutuan P.130 Rasah:		93,299

BAHAGIAN PILIHAN RAYA PERSEKUTUAN: P.131 REMBAU

(1) Bahagian Pilihan Raya Negeri	(2) Daerah Mengundi	(3) Bilangan Pemilih
N.25 PAROI	1. Paroi	1,377
	2. Taman Satria	4,326
	3. Taman Tuanku Jaafar	5,216
	4. Taman Sri Permata	899
	5. Kombok	730
	6. Taman Tasik Jaya	3,579
	7. Bukit Seri Senawang	3,840
	8. Taman Kobena	3,087
	9. Senawang Jaya	4,235
	10. Taman Marida	3,792
		31,081
N.26 CHEMBONG	1. Ulu Pedas	616
	2. Sepri	797
	3. Kampong Rendah	1,167
	4. Kampong Senama Ulu	819
	5. Chembong	2,354
	6. Pekan Pedas	2,261
	7. Kampong Pedas Tengah	1,767
	8. Pekan Rembau	2,769
	9. Batu Hampar	692
	10. Mampong	701
	11. Pilin	889
	12. Kundor	1,521
		16,353
N.27 RANTAU	1. Kampong Sendayan	264
	2. Sendayan	2,282
	3. Taman Kelab Tuanku	1,310
	4. Kampong Mambau	1,852
	5. Kampong Bemban	554
	6. Kuala Sawah	2,400
	7. Kampong Sri Lalang	1,259
	8. Kampong Segga	1,128
	9. Pekan Sagga	683
	10. Rantau	4,223
	11. Linsum	1,327
	12. Kampong Siliau	1,123
		18,405
N.28 KOTA	1. Kampong Batu	941
	2. Selemak	1,467
	3. Kampong Bongek	685
	4. Kampong Chengkau Ulu	445
	5. Kampong Gadong	505
	6. Kampong Kendong	1,097
	7. Kota	1,747

(1) Bahagian Pilihan Raya Negeri	(2) Daerah Mengundi	(3) Bilangan Pemilih
	8. Semerbok	471
	9. Kampong Sawah Raja	366
	10. Titian Bintangor	1,849
	11. Astana Raja	1,098
	12. Legong Ulu	443
	13. Pekan Chengkau	764
	14. Kampong Penajis	585
	15. Kampong Pulau Mampat	574
		13,037
Jumlah Bilangan Pemilih dalam Bahagian Pilihan Raya Persekutuan P.131 Rembau:		78,876

BAHAGIAN PILIHAN RAYA PERSEKUTUAN: P.132 PORT DICKSON

(1) Bahagian Pilihan Raya Negeri	(2) Daerah Mengundi	(3) Bilangan Pemilih
N.29 CHUAH	1. Tanah Merah	3,225
	2. Kampong Pachitan	1,344
	3. Bukit Pelandok	2,714
	4. Sungai Nipah	836
	5. Chuah	2,737
		10,856
N.30 LUKUT	1. Kampong Jimah Baru	800
	2. Bandar Spring Hill	2,186
	3. Taman Indah Jaya	1,647
	4. Kuala Lukut	3,459
	5. Lukut	2,728
	6. Sri Parit	2,730
	7. Tanjong Gemok	2,223
		15,773
N.31 BAGAN PINANG	1. Ladang Atherton	401
	2. Pekan Siliau	608
	3. Ladang Bradwall	387
	4. Sua Betong	797
	5. Sunggala	4,304
	6. Kampong Bagan Pinang	2,159
	7. Si Rusa	3,406
	8. Telok Kemang	3,456
		15,518
N.32 LINGGI	1. Ayer Kuning	857
	2. Linggi	1,957
	3. Kampong Pengkalan Durian	1,076
	4. Pengkalan Kempas	1,203
	5. Ladang Sengkang	577
	6. Kampong Sungai Raya	1,620
	7. Pasir Panjang	2,272
	8. Bandar Baru Sunggala	5,212
		14,774
N.33 SRI TANJUNG	1. Kampong Paya	3,934
	2. Kampong Arab	1,582
	3. Kampong Chokra	2,916
	4. Pekan Port Dickson	4,038
		12,470
Jumlah Bilangan Pemilih dalam Bahagian Pilihan Raya Persekutuan P.132 Port Dickson:		69,391

BAHAGIAN PILIHAN RAYA PERSEKUTUAN: P.133 TAMPIN

(1) Bahagian Pilihan Raya Negeri	(2) Daerah Mengundi	(3) Bilangan Pemilih
N.34 GEMAS	1. FELDA Jelai 1 & 3	3,807
	2. Pasir Besar	565
	3. FELDA Pasir Besar	1,651
	4. Kampong Ladang	1,132
	5. Pekan Gemas	2,572
	6. Taman Sentosa	7,056
	7. FELDA Jelai 2 & 4	4,186
		20,969
N.35 GEMENCHEH	1. Sungai Kelamah	1,615
	2. Gemencheh Lama	1,854
	3. Gemencheh Bahru	3,497
	4. Kampong Bahru Gedok	544
	5. Gedok	955
	6. Ayer Kuning Selatan	1,551
	7. Bukit Jalor	1,390
	8. Kampong Tengah	611
	9. Kampong Mantai	200
	10. Ladang Regent	547
	11. Pekan Batang Melaka	631
	12. Bukit Rotan Utara	1,849
	13. Bukit Rokan	1,823
	14. Kampong Rokan	582
	15. Kampong Sungai Jerneh	342
		17,991
N.36 REPAH	1. Repah	3,475
	2. Kampong Bahru Tampin	3,163
	3. Pekan Tampin	1,367
	4. Kampong Batu Belang	5,201
	5. Keru	656
	6. Tebong	670
	7. Kampong Asahan	509
	8. Taman Indah	2,903
		17,944
Jumlah Bilangan Pemilih dalam Bahagian Pilihan Raya Persekutuan P.133 Tampin:		56,904
Jumlah Bilangan Pemilih dalam Negeri Sembilan:		557,137

BILANGAN PEMILIH BAGI BAHAGIAN-BAHAGIAN PILIHAN RAYA PERSEKUTUAN DAN NEGERI DALAM NEGERI MELAKA

BAHAGIAN PILIHAN RAYA PERSEKUTUAN: P.134 MASJID TANAH

(1) Bahagian Pilihan Raya Negeri	(2) Daerah Mengundi	(3) Bilangan Pemilih
N.01 KUALA LINGGI	1. Tanjung Dahan	1,807
	2. Sungai Baru Hilir	990
	3. Kampung Tengah	1,154
	4. Permatang	1,769
	5. Kuala Sungai Baru	1,197
	6. Paya Mengkuang	1,584
	7. Telok Gong	2,020
		10,521
N.02 TANJUNG BIDARA	1. Kampung Pulau	977
	2. Lubok Redan	1,354
	3. Sungai Baru Tengah	1,769
	4. Pengkalan Balak	2,499
	5. Pasir Gembor	2,692
		9,291
N.03 AYER LIMAU	1. Sungai Siput	736
	2. Sungai Jerneh	379
	3. Ramuan China Kechil	1,722
	4. FELCRA Ramuan China Kechil	840
	5. Ramuan China Besar	2,048
	6. Kampung Lekok	2,872
	7. Kampung Pinang	1,872
		10,469
N.04 LENDU	1. Pekan Masjid Tanah	2,807
	2. Durian Daun	2,014
	3. Sungai Baru Hulu	2,418
	4. Pekan Lendu	2,254
		9,493
N.05 TABOH NANING	1. Cherana Puteh	1,761
	2. Simpang Empat	1,903
	3. Berisu	725
	4. Sungai Buloh	589
	5. Batang Melekek	1,289
	6. Rantau Panjang	712
	7. Ayer Paabas	1,219
		8,198
Jumlah Bilangan Pemilih dalam Bahagian Pilihan Raya Persekutuan P.134 Masjid Tanah:		47,972

BAHAGIAN PILIHAN RAYA PERSEKUTUAN: P.135 ALOR GAJAH

(1) Bahagian Pilihan Raya Negeri	(2) Daerah Mengundi	(3) Bilangan Pemilih
N.06 REMBIA	1. Pekan Alor Gajah	2,996
	2. Kelemak	2,378
	3. Jelatang	2,287
	4. Kampung Tebat	1,282
	5. Sungai Petai	2,116
	6. Pekan Rembia	2,275
	7. Jeram	902
		14,236
N.07 GADEK	1. Bukit Sebang	1,839
	2. Pekan Pulau Sebang	901
	3. Kuala Ina	2,595
	4. Arongan	733
	5. Tanjung Rimau	597
	6. Padang Sebang	1,512
	7. Paya Datuk	797
	8. Pegoh	683
	9. Ganun	641
	10. Pekan Gadek	2,041
		12,339
N.08 MACHAP JAYA	1. Tebong	1,964
	2. FELDA Hutan Percha	1,286
	3. Kemuning	554
	4. Solok Menggong	692
	5. Machap Baru	2,413
	6. Ayer Pasir	502
	7. Machap Umbor	1,940
	8. Melaka Pindah	2,419
		11,770
N.09 DURIAN TUNGGAL	1. Parit Melana	2,349
	2. Belimbing Dalam	1,426
	3. Bukit Tambun	3,033
	4. Pekan Durian Tunggal	2,023
	5. Gangsa	3,042
		11,873
N.10 ASAHAN	1. Simpang Tebong	909
	2. Pekan Selandar	1,952
	3. Bukit Sedanan	794
	4. Batang Melaka	1,783
	5. Jus	493
	6. Bukit Senggeh	1,031
	7. Pekan Nyalas	2,019

(1) Bahagian Pilihan Raya Negeri	(2) Daerah Mengundi	(3) Bilangan Pemilih
	8. FELDA Bukit Senggeh	2,160
	9. Pondok Batang	1,876
	10. Ladang Bukit Asahan	571
	11. Pekan Asahan	1,767
		15,355
Jumlah Bilangan Pemilih dalam Bahagian Pilihan Raya Persekutuan P.135 Alor Gajah:		65,573

BAHAGIAN PILIHAN RAYA PERSEKUTUAN: P.136 TANGGA BATU

(1) Bahagian Pilihan Raya Negeri	(2) Daerah Mengundi	(3) Bilangan Pemilih
N.11 SUNGAI UDANG	1. Bukit Terendak	14,682
	2. Pekan Sungai Udang	1,513
	3. Paya Rumput Jaya	1,568
	4. Bertam Hulu	2,558
		20,321
N.12 PANTAI KUNDOR	1. Ayer Salak	855
	2. Paya Luboh	2,376
	3. Pantai Puteri	3,228
	4. Kampung Gelam	3,002
	5. Pengkalan Perigi	1,838
	6. Pengkalan Lanjut	1,012
	7. Sungai Lereh	2,455
		14,766
N.13 PAYA RUMPUT	1. Hujong Padang	3,636
	2. Kerubong	5,716
	3. Pantai Cheng	2,301
	4. Cheng Perdana	2,304
	5. Cheng	2,575
	6. Tanjung Minyak	4,269
		20,801
N.14 KELEBANG	1. Seberang Gajah	3,718
	2. Bukit Rambai	4,496
	3. Kampung Pinang	3,180
	4. Kelebang Besar	1,856
	5. Pulau Gadong	2,253
	6. Pekan Kelebang Besar	1,279
	7. Kelebang Kechil	2,175
		18,957
Jumlah Bilangan Pemilih dalam Bahagian Pilihan Raya Persekutuan P.136 Tangga Batu:		74,845

BAHAGIAN PILIHAN RAYA PERSEKUTUAN: P.137 HANG TUAH JAYA

(1) Bahagian Pilihan Raya Negeri	(2) Daerah Mengundi	(3) Bilangan Pemilih
N.15 PENGKALAN BATU	1. Bachang Baru	1,134
	2. Pasir Puteh	4,272
	3. Pengkalan Batu	1,636
	4. Rumpun Bahagia	969
	5. Peringgit	2,833
	6. Peringgit Jaya	2,071
	7. Bukit Palah	1,624
	8. Seri Siantan	2,313
	9. Bukit Piatu	2,672
		19,524
N.16 AYER KEROH	1. Sungai Putat	4,945
	2. Kampung Ayer Keroh	1,894
	3. Ayer Keroh Heights	4,102
	4. Taman Kerjasama	3,830
	5. Taman Bukit Melaka	2,406
	6. Taman Bunga Raya	1,397
	7. Taman Muzaffar Shah	2,259
	8. Kampung Tun Razak	1,683
		22,516
N.17 BUKIT KATIL	1. Bukit Beruang	4,022
	2. Padang Jambu	2,021
	3. Bukit Baru Dalam	3,078
	4. Paya Ikan	1,257
	5. Bukit Pulau	1,888
	6. Kampungku Sayang	1,994
	7. Taman Tun Rahah	2,975
	8. Kampung Bukit Katil	5,262
		22,497
N.18 AYER MOLEK	1. Pengkalan Minyak	2,758
	2. Tambak Paya	1,167
	3. Kg Ayer Molek	1,973
	4. Bukit Lintang	2,595
	5. Kandang	3,545
	6. Tiang Dua	1,131
	7. Paya Dalam	3,128
		16,297
Jumlah Bilangan Pemilih dalam Bahagian Pilihan Raya Persekutuan P.137 Hang Tuah Jaya:		80,834

BAHAGIAN PILIHAN RAYA PERSEKUTUAN: P.138 KOTA MELAKA

(1) Bahagian Pilihan Raya Negeri	(2) Daerah Mengundi	(3) Bilangan Pemilih
N.19 KESIDANG	1. Taman Merdeka	5,948
	2. Batu Berendam	3,408
	3. Taman Melaka Baru	3,875
	4. Malim Jaya	5,000
	5. Bertam	3,237
	6. Taman Asean	5,169
	7. Kampung Padang	1,937
	8. Bakar Batu	2,360
	9. Limbongan	3,226
		34,160
N.20 KOTA LAKSAMANA	1. Kesidang Indah	3,311
	2. Tun Perak	1,419
	3. Kampung Enam	970
	4. Pengkalan Rama Pantai	2,546
	5. Kenanga Seksyen 1	1,178
	6. Kenanga Seksyen 2	1,932
	7. Kenanga Seksyen 3	3,049
	8. Tengkeri Pantai	1,588
	9. Tengkeri	2,826
	10. Kubu	2,355
	11. Kampung Morten	906
	12. Pengkalan Rama	1,310
	13. Kampung Hulu	2,586
	14. Kampung Belanda	1,224
	15. Taman Kota Laksamana	2,380
		29,580
N.21 DUYONG	1. Pengkalan Rama Tengah	2,061
	2. Durian Daun	2,019
	3. Kg Padang Semabok	1,367
	4. Semabok	3,157
	5. Perigi Hang Tuah	2,685
	6. Seri Duyong	5,411
		16,700
N.22 BANDAR HILIR	1. Bunga Raya	2,053
	2. Bukit China	2,695
	3. Bukit Gedong	2,391
	4. Bandar Kaba	2,208
	5. Bandar Hilir Tengah	1,564
	6. Lorong Panjang	2,512
	7. Kg Bandar Hilir	2,442
	8. Melaka Raya	362

(1) Bahagian Pilihan Raya Negeri	(2) Daerah Mengundi	(3) Bilangan Pemilih
	9. Perkampungan Portugis	1,593
	10. Ujong Pasir Pantai	3,205
		21,025
N.23 TELOK MAS	1. Ujong Pasir Darat	2,565
	2. Kampung Ujong Pasir	2,051
	3. Padang Temu	2,492
	4. Alai	4,514
	5. Kg Telok Mas	3,061
	6. Pernu	3,923
		18,606
Jumlah Bilangan Pemilih dalam Bahagian Pilihan Raya Persekutuan P.138 Kota Melaka:		120,071

BAHAGIAN PILIHAN RAYA PERSEKUTUAN: P.139 JASIN

(1) Bahagian Pilihan Raya Negeri	(2) Daerah Mengundi	(3) Bilangan Pemilih
N.24 BEMBAN	1. Pondok Kempas	689
	2. Ayer Kangkong	550
	3. Kesang Tua	2,512
	4. Kesang Jaya	1,398
	5. Ayer Barok	1,795
	6. Taman Maju	3,628
	7. Ayer Panas	789
	8. Seri Bemban	3,185
	9. Tehel	2,003
		16,549
N.25 RIM	1. Kemendor	1,432
	2. Seri Kesang	619
	3. Kelubi	890
	4. Kg Rim	1,654
	5. Bukit Katong	732
	6. Ladang Diamond	393
	7. Simpang Bekoh	1,834
	8. Chohong	673
	9. Chinchin	2,563
	10. Simpang Kerayong	2,055
		12,845
N.26 SERKAM	1. Bukit Tembakau	1,707
	2. Umbai	1,976
	3. Anjung Batu	2,221
	4. Serkam Darat	2,195
	5. Pulau	2,107
	6. Serkam Pantai	1,810
	7. Tedong	2,259
		14,275
N.27 MERLIMAU	1. Ayer Merbau	1,047
	2. Jasin Lalang	887
	3. Merlimau Utara	747
	4. Merlimau Pasir	2,926
	5. Sempang	2,056
	6. Pengkalan Samak	2,569
	7. Permatang Serai	2,564
		12,796
N.28 SUNGAI RAMBAI	1. Seri Mendapat	1,314
	2. Batu Gajah	1,744
	3. Sebatu	2,603

(1) Bahagian Pilihan Raya Negeri	(2) Daerah Mengundi	(3) Bilangan Pemilih
	4. Parit Putat	2,952
	5. Parit Perawas	2,272
		10,885
Jumlah Bilangan Pemilih dalam Bahagian Pilihan Raya Persekutuan P.139 Jasin:		67,350
Jumlah Bilangan Pemilih dalam Negeri Melaka:		456,645

SYOR PERUBAHAN BAGI BAHAGIAN-BAHAGIAN PILIHAN RAYA PERSEKUTUAN DAN NEGERI BAGI NEGERI JOHOR

BAHAGIAN PILIHAN RAYA PERSEKUTUAN: P.140 SEGAMAT

(1) Bahagian Pilihan Raya Negeri	(2) Daerah Mengundi	(3) Bilangan Pemilih
N.01 BULOH KASAP	1. Mensudot Lama	398
	2. Balai Badang	598
	3. Palong Timor	3,793
	4. Sepang Loi	722
	5. Mensudot Pindah	478
	6. Awat	425
	7. Pekan Gemas Bahru	2,391
	8. Gomali	392
	9. Tambang	317
	10. Paya Lang	892
	11. Ladang Sungai Muar	452
	12. Kuala Paya	807
	13. Bandar Buloh Kasap Utara	844
	14. Bandar Buloh Kasap Selatan	1,879
	15. Buloh Kasap	3,453
	16. Gelang Chinchin	671
	17. Sepinang	560
		19,072
N.02 JEMENTAH	1. Gemas Baru	248
	2. Fortrose	143
	3. Sungai Senarut	584
	4. Bandar Batu Anam	2,743
	5. Batu Anam	1,437
	6. Bandan	421
	7. Welch	388
	8. Paya Jakas	472
	9. Bandar Jementah Barat	3,486
	10. Bandar Jementah Timor	2,719
	11. Bandar Jementah Tengah	414
	12. Bandar Jementah Selatan	865
	13. Jementah	365
	14. Sungai Siput	439
	15. Kampong Bukit Tunggai	328
	16. Tebing Tinggi	343
	17. Gemereh	1,983
	18. Berata	1,511
	19. Jalan Kolam Air	821
	20. Sungai Kapeh	999
	21. Pasar	741
	22. Bandar	819

(1) Bahagian Pilihan Raya Negeri	(2) Daerah Mengundi	(3) Bilangan Pemilih
	23. Jalan Gemereh	1,360
	24. Genuang	294
	25. Genuang Selatan	2,169
	26. Kampong Abdullah Utara	3,517
		29,609
Jumlah Bilangan Pemilih dalam Bahagian Pilihan Raya Persekutuan P.140 Segamat:		48,681

BAHAGIAN PILIHAN RAYA PERSEKUTUAN: P.141 SEKIJANG

(1) Bahagian Pilihan Raya Negeri	(2) Daerah Mengundi	(3) Bilangan Pemilih
N.03 PEMANIS	1. Pemanis 1	2,410
	2. Pemanis 2	1,995
	3. Bumbun	954
	4. Sulir	922
	5. Pekan Jabi	2,762
	6. Tahang Rimau	1,577
	7. Jalan Buloh Kasap	705
	8. Kampong Mengkudu	671
	9. Kampong Tengah	1,510
	10. FELDA Medoi	1,579
	11. Kampong Jawa	3,553
	12. Gubah	1,492
	13. Kampong Abdullah Selatan	676
		20,806
N.04 KEMELAH	1. Segamat Baru	4,833
	2. Ladang Segamat	510
	3. FELDA Kemelah	1,831
	4. Redong	3,221
	5. Sekijang	361
	6. Chuan Moh San	418
	7. Kampong Melayu Raya	886
	8. Bukit Siput	413
	9. Pekan Bukit Siput Utara	2,961
	10. Paya Pulai	1,793
	11. Pogoh	1,197
	12. Ladang Labis Bahru	202
	13. Pekan Bukit Siput Selatan	2,464
		21,090
Jumlah Bilangan Pemilih dalam Bahagian Pilihan Raya Persekutuan P.141 Sekijang:		41,896

BAHAGIAN PILIHAN RAYA PERSEKUTUAN: P.142 LABIS

(1) Bahagian Pilihan Raya Negeri	(2) Daerah Mengundi	(3) Bilangan Pemilih
N.05 TENANG	1. Kampong Redong	724
	2. Pekan Ayer Panas	1,042
	3. Ladang Labis Utara	360
	4. Bandar Labis Timor	1,409
	5. Bandar Labis Tengah	2,105
	6. Labis	2,907
	7. FELDA Tenang	1,732
	8. Sawah Bahru	384
	9. Tenang Station	2,099
	10. Ladang Bukit Dato	874
	11. Chemplak Barat	1,900
	12. Chemplak	1,654
		17,190
N.06 BEKOK	1. Bandar Labis Selatan	2,250
	2. Bandar Labis Barat	1,644
	3. Sungai Karas	1,007
	4. Kampong Panchajaya	507
	5. Kampong Kudong	400
	6. Ladang Kempas	88
	7. Kampong Bahru Bekok Barat	965
	8. Kampong Bahru Bekok Tengah	618
	9. Kampong Bahru Bekok Timor	1,298
	10. Bandar Bekok	749
	11. Ladang Getah Eldred Bekok	202
	12. Johor Labis 'A'	411
	13. Chaah Barat	509
	14. Bandar Chaah Utara	1,567
	15. Bandar Chaah Tengah	1,280
	16. Bandar Chaah Selatan	669
	17. Kampong Jawa Chaah	3,707
	18. Chaah Timor	163
	19. Chan Wing	328
	20. Ladang Gerchang	479
	21. Desa Temu Jodoh	1,092
	22. Perling	445
		20,378
Jumlah Bilangan Pemilih dalam Bahagian Pilihan Raya Persekutuan P.142 Labis:		37,568

BAHAGIAN PILIHAN RAYA PERSEKUTUAN: P.143 PAGOH

(1) Bahagian Pilihan Raya Negeri	(2) Daerah Mengundi	(3) Bilangan Pemilih
N.07 BUKIT KEPONG	1. Bandar Bukit Kepong	496
	2. FELCRA Paya Kepar	1,373
	3. Ma'okil	3,022
	4. Bukit Kepong	1,297
	5. Lenga Utara	444
	6. Lenga Selatan	853
	7. Kampong Bahru	1,096
	8. Lenga	932
	9. Kampong Gombang	348
	10. Liang Batu	650
	11. Lenga Road	914
	12. Pagoh	1,094
	13. Bandar Pagoh Utara	1,058
	14. Bandar Pagoh Selatan	1,142
	15. Paya Redan	1,076
	16. Kampong Teratai	876
	17. Sri Ledang	1,195
	18. FELDA Sri Jaya	1,487
	19. Durian Chondong	565
	20. Kundang Ulu	1,551
	21. Ladang Serampang	274
	22. Parit Raja	1,658
	23. Bandar Grisek Timor	669
	24. Grisek	1,324
	25. Kampong Kundang Ulu	869
	26. Ladang Nordanal	179
	27. Kebun Bahru	908
		27,350
N.08 BUKIT PASIR	1. Samasih	799
	2. Kampong Raja	1,327
	3. Panchor	854
	4. Bandar Panchor	907
	5. Kampong Jawa	1,078
	6. Jorak	1,197
	7. Tanjong Selabu	268
	8. Pergam	246
	9. Temiang	2,670
	10. Sungai Terap	1,088
	11. Sungai Raya	2,034
	12. Kampong Tengah	358
	13. Permatang Pasir	699
	14. Pekan Bukit Pasir Barat	1,235
	15. Pekan Bukit Pasir Utara	1,525

(1) Bahagian Pilihan Raya Negeri	(2) Daerah Mengundi	(3) Bilangan Pemilih
	16. Pekan Bukit Pasir Selatan	1,051
	17. Bukit Pasir	704
	18. Ladang Craigielea	341
	19. Panjang Sari	1,161
	20. Bukit Treh	1,050
		20,592
Jumlah Bilangan Pemilih dalam Bahagian Pilihan Raya Persekutuan P.143 Pagoh:		47,942

BAHAGIAN PILIHAN RAYA PERSEKUTUAN: P.144 LEDANG

(1) Bahagian Pilihan Raya Negeri	(2) Daerah Mengundi	(3) Bilangan Pemilih
N.09 GAMBIR	1. Kampong Babok	1,359
	2. Sengkang	1,307
	3. Sawah Ring	960
	4. Bukit Gambir	1,994
	5. Parit Kassan	2,045
	6. Simpang Lima	1,090
	7. Parit Bilah	716
	8. Pekan Bukit Gambir Barat	1,414
	9. Pekan Bukit Gambir Timor	1,730
	10. Pekan Bukit Gambir Utara	1,104
	11. Ladang Sagil	1,124
	12. Bandar Sagil Luar	2,427
	13. Sagil	2,201
	14. Kampong Sri Jaya	226
	15. Parit Zing	1,278
		20,975
N.10 TANGKAK	1. Asahan Relau	505
	2. Kampong Bahru Bekoh	1,266
	3. Payamas	1,820
	4. Jalan Sialang	3,098
	5. Bandar Tangkak Utara	1,913
	6. Bandar Tangkak Timor	2,212
	7. Bandar Tangkak Selatan	2,979
	8. Bandar Tangkak Barat	2,108
	9. Pengkalan Besar	213
	10. Kampong Solok	864
	11. Bukit Banjar	537
	12. Bandar Tangkak	2,185
	13. Taman Tangkak jaya	3,904
		23,604
N.11 SEROM	1. Blemang	772
	2. Paya Kepong	317
	3. Telok Rimba	1,097
	4. Pekan Bukit Kangkar	1,899
	5. Bukit Kangkar	592
	6. Serom Darat	1,444
	7. Serom Lima	599
	8. Serom Lapan	1,141
	9. Serom Baroh	1,840
	10. Bandar Serom	832
	11. Sungai Mati	1,304
	12. Kesang Tasek	972

(1) Bahagian Pilihan Raya Negeri	(2) Daerah Mengundi	(3) Bilangan Pemilih
	13. Bandar Sungai Mati	1,363
	14. Rawang	1,428
	15. Kampong Pantai Layang	757
	16. Parit Bunga	1,514
	17. Kesang	1,520
	18. Parit Pajar	1,503
	19. Tanjong Gading	903
	20. Tanjong Agas Utara	1,518
	21. Tanjong Agas Selatan	2,584
		25,899
Jumlah Bilangan Pemilih dalam Bahagian Pilihan Raya Persekutuan P.144 Ledang:		70,478

BAHAGIAN PILIHAN RAYA PERSEKUTUAN: P.145 BAKRI

(1) Bahagian Pilihan Raya Negeri	(2) Daerah Mengundi	(3) Bilangan Pemilih
N.12 BENTAYAN	1. Jalan Ismail	1,371
	2. Parit Beting	4,418
	3. Sabak Awor	1,585
	4. Parit Tiram	2,540
	5. Bentayan	1,595
	6. Pasar	866
	7. Bandar Timor	1,370
	8. Jalan Daud Timor	3,654
	9. Jalan Daud Barat	552
	10. Taman Orkid	2,329
	11. Sungai Abong Tengah	2,239
	12. Sungai Abong Baru	2,452
	13. Bandar Barat	2,085
		27,056
N.13 SIMPANG JERAM	1. Jalan Sakeh	5,295
	2. Temenggong Ahmad Dalam	3,000
	3. Sungai Abong	1,628
	4. Jalan Haji Abdullah	1,910
	5. Haji Abdullah Selatan	1,256
	6. Jeram Tengah	1,128
	7. Bukit Batu	1,323
	8. Kampong Ulu	1,862
	9. Simpang Jeram	3,840
	10. Sri Tanjong	817
	11. Kampong Sungai Abong	3,324
		25,383
N.14 BUKIT NANING	1. Pekan Bukit Bakri Timor	2,609
	2. Pekan Bukit Bakri Barat	4,010
	3. Bakri	188
	4. Parit Zain	2,830
	5. Ayer Manis	228
	6. Bukit Naning	1,950
	7. Ayer Hitam	2,511
	8. Kampong Parit Tengah	1,516
	9. Parit No 5	582
	10. Parit No 3	645
		17,069
Jumlah Bilangan Pemilih dalam Bahagian Pilihan Raya Persekutuan P.145 Bakri:		69,508

BAHAGIAN PILIHAN RAYA PERSEKUTUAN: P.146 MUAR

(1) Bahagian Pilihan Raya Negeri	(2) Daerah Mengundi	(3) Bilangan Pemilih
N.15 MAHARANI	1. Maharani	2,629
	2. Tanjong	2,378
	3. Tanjong Selatan	1,253
	4. Jalan Khalidi	1,146
	5. Temenggong Ahmad Selatan	2,975
	6. Parit Prupok Timor	1,122
	7. Parit Prupok Barat	2,568
	8. Parit Keroma	1,544
	9. Parit Raja	1,546
	10. Parit Bakar Darat	1,463
	11. Parit Bakar	1,512
	12. Parit Unas	2,336
	13. Parit Pinang Seribu	1,400
	14. Parit Samsu	1,154
		25,026
N.16 SUNGAI BALANG	1. Parit Kassim	1,649
	2. Bukit Mor	1,110
	3. Parit Nawee	795
	4. Bandar Parit Jawa Utara	2,257
	5. Bandar Parit Jawa Selatan	563
	6. Parit Jawa	1,151
	7. Parit Tengah	817
	8. Parit Jamil Darat	1,378
	9. Parit Pechah	1,103
	10. Sri Menanti	1,085
	11. Sungai Sudah	1,448
	12. Sungai Balang	1,396
	13. Sungai Balang Besar	1,344
	14. Sungai Balang Darat	332
	15. Sarang Buaya Darat	902
	16. Parit Yusof	1,883
	17. Sarang Buaya Laut	866
	18. Kampong Parit Bulat	333
	19. Parit Shafiee	424
		20,836
Jumlah Bilangan Pemilih dalam Bahagian Pilihan Raya Persekutuan P.146 Muar:		45,862

BAHAGIAN PILIHAN RAYA PERSEKUTUAN: P.147 PARIT SULONG

(1) Bahagian Pilihan Raya Negeri	(2) Daerah Mengundi	(3) Bilangan Pemilih
N.17 SEMERAH	1. Parit Nibong Darat	1,542
	2. Batu Puteh	498
	3. Separap	1,542
	4. Kampong Batu Puteh	881
	5. Semerah	1,202
	6. Bandar Semerah	735
	7. Lubok	1,376
	8. Parit Kuda	1,007
	9. Parit Besar	1,277
	10. Gambut	855
	11. Bagan	1,728
	12. Kampong Bintang	2,025
	13. Mampan	726
	14. Simpang Lima	1,189
	15. Sungai Kajang	825
	16. Peserai	3,560
	17. Shahbandar	1,673
	18. Jalan Jenang	1,622
	19. Pasar	1,039
	20. Jalan Engan	261
	21. Panchoran Ayer	1,035
	22. Kampong Pantai Barat	1,762
	23. Kampong Pantai Timor	1,866
	24. Kampong Pantai	206
	25. Parit Maimon	2,781
	26. Parit Puasa	564
		33,777
N.18 SRI MEDAN	1. Parit Gantong	2,148
	2. Parit Jayos	1,601
	3. Parit Dayong	1,354
	4. Kampong Sri Pasir	2,311
	5. Sri Medan Barat	1,148
	6. Parit Warijo	754
	7. Parit Karjan	778
	8. Parit Sulong	1,317
	9. Bandar Parit Sulong	1,775
	10. Sentang Batu	1,375
	11. Parit Othman	1,832
	12. Parit Haji Siraj	992
	13. Parit Betong	463
	14. Parit Abdul Rahman	1,374
	15. Bandar Sri Medan	1,456
	16. Sri Medan Timor	1,559



(1) Bahagian Pilihan Raya Negeri	(2) Daerah Mengundi	(3) Bilangan Pemilih
	17. Air Putih	837
		23,074
Jumlah Bilangan Pemilih dalam Bahagian Pilihan Raya Persekutuan P.147 Parit Sulong:		56,851

BAHAGIAN PILIHAN RAYA PERSEKUTUAN: P.148 AYER HITAM

(1) Bahagian Pilihan Raya Negeri	(2) Daerah Mengundi	(3) Bilangan Pemilih
N.19 YONG PENG	1. Sri Sepakat	374
	2. Lam Lee	745
	3. Ladang Chaah	568
	4. Ladang Yong Peng Bhg 'B'	821
	5. Kangkar Bahru	2,493
	6. Yong Peng Utara	5,721
	7. Bandar Yong Peng Utara	1,918
	8. Bandar Yong Peng Tengah	1,284
	9. Bandar Yong Peng Selatan	1,168
	10. Yong Peng Selatan	3,354
	11. Ladang Yong Peng	925
	12. Kampong Manong	1,576
	13. Taman Jelita	1,788
		22,735
N.20 SEMARANG	1. Parit Haji Yusof	1,413
	2. Sri Mendapat	910
	3. Kampong Haji Ghaffar	887
	4. Asam Bubok	1,173
	5. Sungai Rambot	940
	6. Ayer Hitam Selatan	3,296
	7. Ayer Hitam Utara	726
	8. Bandar Ayer Hitam Barat	2,208
	9. Bandar Ayer Hitam Timor	1,760
	10. Parit Semarang	1,803
	11. Parit Quarry	2,049
	12. Sabak Uni	1,417
	13. Parit Haji Ali	754
	14. Parit Simpang Tengah	891
		20,227
Jumlah Bilangan Pemilih dalam Bahagian Pilihan Raya Persekutuan P.148 Ayer Hitam:		42,962

BAHAGIAN PILIHAN RAYA PERSEKUTUAN: P. 149 SRI GADING

(1) Bahagian Pilihan Raya Negeri	(2) Daerah Mengundi	(3) Bilangan Pemilih
N.21 PARIT YAANI	1. Parit Jambi	327
	2. Parit Selulun	526
	3. Bukit Rahmat	1,466
	4. Tongkang Pechah	1,026
	5. Bandar Tongkang Pechah	2,688
	6. Parit Buloh	1,452
	7. Pekan Parit Yaani	1,318
	8. Kampong Bahru Parit Yaani	1,821
	9. Kampong Bahru	624
	10. Parit Yob	1,166
	11. Broleh Utara	2,885
	12. Broleh Tengah	3,737
	13. Bukit Pasir Timor	4,274
		23,310
N.22 PARIT RAJA	1. Taman Sri Saga	1,887
	2. Broleh Selatan	1,251
	3. Batu Enam	1,957
	4. Sri Gading	1,132
	5. Bandar Sri Gading	1,501
	6. Tanjong Sembrong	243
	7. Bandar Parit Raja Utara	1,238
	8. Bandar Parit Raja Selatan	1,465
	9. Pintas Puding	2,509
	10. Parit Jelutong	2,346
	11. Pintas Raya	1,145
	12. Sri Gading Estate	449
	13. Parit Kampong Baru	1,194
	14. Parit Sri Pandan	371
	15. Parit Lapis Sempadan	1,300
	16. Parit Raja	2,153
	17. Parit Sri Menanti	1,265
		23,406
Jumlah Bilangan Pemilih dalam Bahagian Pilihan Raya Persekutuan P.149 Sri Gading:		46,716

BAHAGIAN PILIHAN RAYA PERSEKUTUAN: P.150 BATU PAHAT

(1) Bahagian Pilihan Raya Negeri	(2) Daerah Mengundi	(3) Bilangan Pemilih
N.23 PENGGARAM	1. Parit Bilal	4,909
	2. Linau	1,141
	3. Bakau Chondong	3,077
	4. Bukit Pasir	2,509
	5. Bakau Chondong Barat	4,210
	6. Kampong Kenangan Dato' Onn	3,281
	7. Gunong Soga	4,286
	8. Kampong Merdeka Timor	1,064
	9. Kampong Merdeka Barat	1,165
	10. Jalan Zabedah Barat	1,485
	11. Jalan Abu Bakar	1,637
	12. Jalan Zabedah Timor	2,328
	13. Simpang Rantai	1,203
	14. Bentara Luar	3,860
	15. Bukit Bendera	2,282
	16. Taman Soga	4,231
	17. Kampung Istana	956
	18. Taman Murni	2,125
		45,749
N.24 SENGGARANG	1. Minyak Beku	2,719
	2. Petani Kechik	1,508
	3. Banang	2,072
	4. Sungai Ayam	1,411
	5. Sungai Suloh	1,957
	6. Koris	1,909
	7. Parit Tariman	1,065
	8. Parit Kadir	1,755
	9. Parit Kemang	1,893
	10. Sungai Lurus	1,253
	11. Bandar Senggarang Barat	838
	12. Bandar Senggarang Timor	812
	13. Senggarang	653
	14. Kampong Bahru	2,903
	15. Taman Senggarang	2,058
		24,806
N.25 RENGIT	1. Rejo Sari	1,634
	2. Perpat	2,170
	3. Sri Ladang	2,194
	4. Sri Merlong	2,145
	5. Belahan Tampok	1,153
	6. Sungai Merlong	779
	7. Sungai Kluang	2,817



(1) Bahagian Pilihan Raya Negeri	(2) Daerah Mengundi	(3) Bilangan Pemilih
	8. Bandar Rengit Selatan	1,106
	9. Bandar Rengit Utara	1,432
	10. Rengit	1,790
	11. Punggor	2,288
		19,508
Jumlah Bilangan Pemilih dalam Bahagian Pilihan Raya Persekutuan P.150 Batu Pahat:		90,063

BAHAGIAN PILIHAN RAYA PERSEKUTUAN: P.151 SIMPANG RENGAM

(1) Bahagian Pilihan Raya Negeri	(2) Daerah Mengundi	(3) Bilangan Pemilih
N.26 MACHAP	1. Sri Desa	346
	2. Rancangan FELDA Ayer Hitam	1,528
	3. Sri Lalang	1,122
	4. Pekan Machap	1,099
	5. Machap	2,187
	6. Kampong Ulu Benut	1,614
	7. Bandar Simpang Renggam Utara	3,064
	8. Bandar Simpang Renggam Timor	2,430
	9. Simpang Renggam	3,821
	10. FELCRA Simpang Renggam	642
	11. Jalan Benut	1,944
	12. Ladang Nenas	1,992
		21,789
N.27 LAYANG-LAYANG	1. Ladang Tun Dr. Ismail	239
	2. Kampong Chokro	2,397
	3. Kampong Sahari	2,176
	4. Senda	864
	5. Bandar Renggam	2,956
	6. Kebun Bahru	759
	7. Sembrong	176
	8. Chemara	1,491
	9. Layang – Layang	1,085
	10. Bandar Layang -Layang Selatan	3,159
	11. Bandar Layang - Layang Utara	1,815
	12. Renggam	777
	13. Ladang Southern Malay	159
	14. FELDA Layang – Layang	684
		18,737
Jumlah Bilangan Pemilih dalam Bahagian Pilihan Raya Persekutuan P.151 Simpang Renggam:		40, 526

BAHAGIAN PILIHAN RAYA PERSEKUTUAN: P.152 KLUANG

(1) Bahagian Pilihan Raya Negeri	(2) Daerah Mengundi	(3) Bilangan Pemilih
N.28 MENGKIBOL	1. Ladang Coronation	3,176
	2. Pekan Sri Lalang Barat	1,563
	3. Pekan Sri Lalang Timor	1,500
	4. Ladang Mengkibol	3,870
	5. Mengkibol Barat	4,945
	6. Mengkibol Timor	4,134
	7. Taman Kurnia	1,346
	8. Bakar Sampah	1,989
	9. Lambak	1,197
	10. Yap Tau Sah	3,632
	11. Yap Tau Sah Timor	1,272
	12. Jalan Mersing	2,659
	13. Jalan Johor Tenggara	3,604
	14. Kluang Layang	530
	15. Ladang Lambak	748
	16. Ladang Elaeis	182
	17. Kampung Gunung Lambak	1,742
	18. Taman Megah	2,128
	19. Kampung Paya Timor	1,286
	20. Kampung Paya Barat	1,451
	21. Kampung Melayu Timor	1,552
	22. Ladang Bukit Benut	526
		45,032
N.29 MAHKOTA	1. Padang Tembak	1,658
	2. Kampung Melayu Timor II	3,928
	3. Kampung Tengah	1,568
	4. Kampung Melayu I	2,642
	5. Kampung Melayu II	942
	6. Taman Lian Seng	2,923
	7. Haji Manan	1,055
	8. Mesjid Lama	1,067
	9. Bandar Tengah	2,959
	10. Taman Ilham	2,198
	11. Dorset	9,307
	12. Taman Berlian	672
	13. Jalan Hospital	987
	14. Taman Kerjasama	1,528
	15. Kampung Baru	2,242
	16. Taman Suria	2,739
	17. Indah Jaya	3,009
	18. Sri Tengah	2,282
		43,706
Jumlah Bilangan Pemilih dalam Bahagian Pilihan Raya Persekutuan P.152 Kluang:		88,738

BAHAGIAN PILIHAN RAYA PERSEKUTUAN: P.153 SEMBRONG

(1) Bahagian Pilihan Raya Negeri	(2) Daerah Mengundi	(3) Bilangan Pemilih
N.30 PALOH	1. Klebang	591
	2. Kampong Melayu Paloh	1,080
	3. Ladang Paloh	537
	4. Paloh	2,000
	5. Bandar Paloh Utara	2,224
	6. Bandar Paloh Selatan	1,031
	7. Kampong Muhibbah	1,533
	8. Kali Malaya	216
	9. Bukit Paloh	369
	10. Ladang Landak	381
	11. Ladang Kekayaan	374
	12. Chamek	1,999
	13. Consolidated Eastern Plantations	1,191
	14. Tereh Selatan	383
	15. Pengkalan Tereh	271
	16. Ladang Pamol	923
	17. Pekan Kampong Gajah	1,258
	18. Kampong Gajah	1,729
	19. FELDA Kahang Barat	2,454
		20,544
N.31 KAHANG	1. Kangkar Kahang Timor	2,195
	2. Kangkar Kahang Barat	1,748
	3. Kahang	2,866
	4. FELDA Kahang Timor	2,868
	5. FELDA Ulu Dengar	1,635
	6. Sri Lambak	3,591
	7. Sungai Sayong	599
	8. FELDA Bukit Tongkat	1,320
	9. FELDA Ulu Belitong	2,455
	10. FELDA Ulu Pengeli	1,808
		21,085
Jumlah Bilangan Pemilih dalam Bahagian Pilihan Raya Persekutuan P.153 Sembrong:		41,629

BAHAGIAN PILIHAN RAYA PERSEKUTUAN: P.154 MERSING

(1) Bahagian Pilihan Raya Negeri	(2) Daerah Mengundi	(3) Bilangan Pemilih
N.32 ENDAU	1. Padang Endau 2. Bandar Endau Utara 3. Bandar Endau Selatan 4. Kampung Hubong 5. Kampung Hubong Barat 6. Rancangan FELDA Endau 7. Triang 8. Penyabong 9. Tanjong Resang 10. Ayer Papan 11. Tanjong Genting 12. Mersing Kanan 13. Jalan Endau 14. Jalan Abdullah 15. Kampong Tengah 16. Sawah Dato' 17. Tenglu 18. Tanah Abang 19. Kampong Punan 20. Kampong Peta	1,707 1,798 1,306 1,035 632 788 967 504 203 339 540 1,162 2,750 543 756 1,429 856 324 124 119 17,882
N.33 TENGGAROH	1. Bandar Utara 2. Jalan Jamaluan 3. FELDA Nitar 2 4. FELDA Nitar 1 5. Pengkalan Batu 6. Jalan Ismail 7. Pejabat Kerajaan 8. Pekan Mersing Kechil 9. Sri Pantai 10. Bandar Jamaluan Timor 11. Jamaluan Timor 12. Jamaluan 13. RISDA Sungai Ambat 14. FELDA Tenggaroh 5 15. FELDA Tenggaroh 3 16. FELDA Tenggaroh 6 17. FELDA Tenggaroh 4 18. FELDA Tenggaroh 2 19. FELDA Tenggaroh 1 20. Pulau Sibul 21. Pulau Tinggi 22. Pulau Besar	500 793 2,081 1,886 1,691 355 702 2,771 4,352 840 377 1,024 244 2,238 815 1,206 428 2,580 1,695 118 131 39

(1) Bahagian Pilihan Raya Negeri	(2) Daerah Mengundi	(3) Bilangan Pemilih
	23. Pulau Aur	163
	24. Pulau Pemanggil	74
		27,103
Jumlah Bilangan Pemilih dalam Bahagian Pilihan Raya Persekutuan P.154 Mersing:		44,985

BAHAGIAN PILIHAN RAYA PERSEKUTUAN: P.155 TENGGARA

(1) Bahagian Pilihan Raya Negeri	(2) Daerah Mengundi	(3) Bilangan Pemilih
N.34 PANTI	1. Bandar Tenggara Utara	2,999
	2. FELDA Pengeli Timor	2,557
	3. Sungai Sibol	2,134
	4. Linggiu	2,327
	5. Ulu Sungai Johor	1,112
	6. Pelepah Valley	655
	7. Bukit Lintang	992
	8. Kampong Lukut	759
	9. Kota Tinggi Utara	883
	10. Bandar Tenggara Selatan	1,577
	11. Kota Jaya Utara	2,603
	12. Kota Jaya Selatan	2,987
	13. Kampong Kelantan	1,735
		23,320
N.35 PASIR RAJA	1. FELDA Sungai Sayong	1,973
	2. FELDA Bukit Besar	2,210
	3. FELDA Pasir Raja	1,648
	4. FELDA Bukit Ramun	1,433
	5. Sungai Telor	556
	6. Sungai Johor	629
	7. Sungai Kemang Selatan	821
	8. Jalan Besar	81
	9. Jalan Johor	2,473
	10. Kota Tinggi Selatan	1,317
	11. Ladang R.E.M.	337
	12. Jalan Kota Tinggi	3,543
	13. Kampung Baru Sungai Redan	329
		17,350
Jumlah Bilangan Pemilih dalam Bahagian Pilihan Raya Persekutuan P.155 Tenggara:		40,670

BAHAGIAN PILIHAN RAYA PERSEKUTUAN: P.156 KOTA TINGGI

(1) Bahagian Pilihan Raya Negeri	(2) Daerah Mengundi	(3) Bilangan Pemilih
N.36 SEDILI	1. Sungai Ara	1,013
	2. Tunjuk Laut	477
	3. Tenggaroh Selatan	388
	4. Sedili Pantai	1,471
	5. Sedili Besar	1,281
	6. Sedili Tengah	773
	7. Sedili Darat	874
	8. Mawai	1,769
	9. Aping Barat	1,948
	10. Aping Timor	2,612
	11. Sedili Kechil	805
	12. Bukit Easter	1,644
	13. Wah Hah I	2,835
	14. Wah Hah II	1,502
		19,392
N.37 JOHOR LAMA	1. Lok Heng Barat	2,182
	2. Lok Heng Timur	1,978
	3. Lok Heng Selatan	1,713
	4. Kota Kechil Timor	1,726
	5. Kota Kechil Barat	1,022
	6. Bukit Kerajaan	1,111
	7. Jalan Mawai	1,895
	8. Tembioh	596
	9. Kampong Makam	1,328
	10. FELDA Pasak	1,759
	11. Air Tawar 3	2,641
	12. Air Tawar 2	3,980
	13. Panchor	371
	14. Johor Lama	204
	15. Pekan Telok Sengat	700
	16. Telok Sengat	263
		23,469
Jumlah Bilangan Pemilih dalam Bahagian Pilihan Raya Persekutuan P.156 Kota Tinggi:		42,861

BAHAGIAN PILIHAN RAYA PERSEKUTUAN: P.157 Pengerang

(1) Bahagian Pilihan Raya Negeri	(2) Daerah Mengundi	(3) Bilangan Pemilih
N.38 PENAWAR	1. Air Tawar 1	3,068
	2. Air Tawar 4	2,380
	3. Papan Timor	2,022
	4. Penawar	2,072
	5. Sungai Mas	3,219
	6. Bandar Mas	979
	7. Air Tawar 5	2,899
	8. Semenchu	2,982
	9. Sungai Layau	354
	10. Tanjong Buai	146
		20,121
N.39 TANJUNG SURAT	1. Tanjong Surat	322
	2. Tanjong Serindit	452
	3. Adela	2,035
	4. Bukit Tunggal	2,435
	5. Sening	2,399
	6. Bukit Keledang	1,633
	7. Ladang Santi	156
	8. Kampong Pasir Gogok	387
	9. Pengerang	1,725
	10. Kampong Jawa	813
	11. Kampong Sungai Kapal	1,732
	12. Lepau	140
	13. Sungai Rengit	739
	14. Pekan Sungai Rengit	1,590
	15. Telok Ramunia	1,659
		18,217
Jumlah Bilangan Pemilih dalam Bahagian Pilihan Raya Persekutuan P.157 Pengerang:		38,338

BAHAGIAN PILIHAN RAYA PERSEKUTUAN: P.158 TEBRAU

(1) Bahagian Pilihan Raya Negeri	(2) Daerah Mengundi	(3) Bilangan Pemilih
N.40 TIRAM	1. Ulu Tiram Barat	2,822
	2. Bandar Ulu Tiram Barat	2,424
	3. Bandar Ulu Tiram Tengah	691
	4. Bandar Ulu Tiram Utara	1,507
	5. Bandar Ulu Tiram Selatan	3,584
	6. Ara Cemerlang	1,594
	7. Ulu Tiram Timor	3,020
	8. Nam Heng	690
	9. Sungai Tiram	3,032
	10. Kong Kong	1,028
	11. Kampung Cahaya Baru	2,622
	12. Kota Masai	2,802
	13. Kota Delima	3,993
	14. Tanjong Langsung	481
	15. Tanjong Kopok	450
	16. Pasir Puteh	3,217
	17. Taman Pasir Puteh	3,417
	18. Desa Jaya	2,927
	19. Cahaya Masai	1,725
	20. Lembah Ehsan	2,577
	21. Lanjut Cemerlang	1,602
	22. Cemerlang Tropika	1,912
	23. Kampung Sentosa	1,043
	24. Kota Pulasan	1,479
		50,639
N.41 PUTERI WANGSA	1. FELDA Ulu Tebrau	3,691
	2. Maju Jaya	2,407
	3. Nipah Delima	1,541
	4. Puteri Wangsa 1	3,653
	5. Mount Austin	3,088
	6. Bertam Delima	1,554
	7. Pekan Pandan	2,954
	8. Kangkar Tebrau Baru	1,615
	9. Kangkar Tebrau	1,385
	10. Ladang Tebrau	1,345
	11. Taman Gembira	1,607
	12. Bukit Jaya	2,967
	13. Rumbia Daya	3,004
	14. Nibong Daya	1,894
	15. Puteri Wangsa 2	2,409
	16. Pelangi Gaya	3,033
	17. Pinang Sagu	2,657
	18. Setia Enau	4,236



(1) Bahagian Pilihan Raya Negeri	(2) Daerah Mengundi	(3) Bilangan Pemilih
	19. Bukit Mutiara	1,742
	20. Desa Tebrau	2,171
		48,953
Jumlah Bilangan Pemilih dalam Bahagian Pilihan Raya Persekutuan P.158 Tebrau:		99,592

BAHAGIAN PILIHAN RAYA PERSEKUTUAN: P.159 PASIR GUDANG

(1) Bahagian Pilihan Raya Negeri	(2) Daerah Mengundi	(3) Bilangan Pemilih
N.42 JOHOR JAYA	1. Sri Amar	1,807
	2. Belantik	2,389
	3. Pandan	3,949
	4. Taman Molek	3,088
	5. Johor Jaya Barat	3,637
	6. Johor Jaya Selatan	2,232
	7. Johor Jaya Timor	3,348
	8. Johor Jaya Tengah	2,505
	9. Johor Jaya Utara	3,656
	10. Bandar Plentong Utara	520
	11. Bandar Plentong Selatan	4,491
	12. Taman Saujana	2,665
	13. Plentong	1,223
	14. Masai	4,116
	15. Teratai	2,205
	16. Keembong	4,139
	17. Seri Alam	2,363
	18. Molek Harmoni	3,369
	19. Tasek Seri Alam	3,092
		54,794
N.43 PERMAS	1. Permas	3,007
	2. Permas Jaya	2,920
	3. Senibong	2,221
	4. Taman Kota Puteri	3,176
	5. Kampong Telok Jawa	1,058
	6. Rinting Cendana	2,914
	7. Taman Mawar	3,360
	8. Pasir Gudang	3,730
	9. Pelabuhan Pasir Gudang	1,263
	10. Taman Air Biru	2,345
	11. Rumah Pangsa PKENJ	4,519
	12. Permas 2	2,759
	13. Taman Megah Ria	2,919
	14. Rinting Meranti	2,115
	15. Rinting Balau	2,460
	16. Nusa Scientex	3,607
	17. Taman Bukit Dahlia	1,033
	18. Bandar Baru Permas Jaya	2,017
	19. Kampong Plentong Baru	1,692
	20. Bandar Masai Utara	1,333
	21. Bandar Masai Tengah	1,133
	22. Bandar Masai Selatan	1,781
		53,362
Jumlah Bilangan Pemilih dalam Bahagian Pilihan Raya Persekutuan P.159 Pasir Gudang:		108,156

BAHAGIAN PILIHAN RAYA PERSEKUTUAN: P.160 JOHOR BAHRU

(1) Bahagian Pilihan Raya Negeri	(2) Daerah Mengundi	(3) Bilangan Pemilih
N.44 LARKIN	1. Bandar Baru Uda	2,730
	2. Uda Malinja	2,833
	3. Jalan Datin Halimah	1,656
	4. Kampong Ungku Mohsin	2,805
	5. Kampong Melayu Majedee I	3,118
	6. Kampong Melayu Majedee II	1,859
	7. Stulang Baru	3,595
	8. Sepakat	2,842
	9. Taman Baru	1,984
	10. Rumah Pangsa Larkin	3,671
	11. Larkin Jaya	1,651
	12. Larkin	2,985
	13. Taman Majedee	2,812
	14. Taman Kebun Teh	3,545
	15. Taman Melodies	2,208
	16. Taman Abad	2,072
	17. Abad Jaya 1	1,754
	18. Taman Skudai Kanan	1,846
	19. Kampong Larkin Jaya	1,840
	20. Abad Jaya 2	1,803
	21. Uda Mahsuri	2,206
	22. Ulu Ayer Molek	451
	23. Kebun Teh	1,059
		53,325
N.45 STULANG	1. Majedee Bahru	1,460
	2. Sulaiman Menteri	3,002
	3. Setanggi	2,380
	4. Sentosa	4,891
	5. Sri Tebrau (1)	3,342
	6. Bakar Batu	4,180
	7. Pelangi	2,241
	8. Taman Maju Jaya	3,296
	9. Kampong Wadi Hana	2,114
	10. Bukit Senyum	2,653
	11. Sri Pelangi	3,560
	12. Stulang	3,164
	13. Taman Sri Setia	1,011
	14. Sri Tebrau (2)	1,203
	15. Lumba Kuda	2,782
	16. Bukit Chagar	2,203
	17. Desa Majidi	1,544
		45,026
Jumlah Bilangan Pemilih dalam Bahagian Pilihan Raya Persekutuan P.160 Johor Bahru:		98,351

BAHAGIAN PILIHAN RAYA PERSEKUTUAN: P.161 PULAI

(1) Bahagian Pilihan Raya Negeri	(2) Daerah Mengundi	(3) Bilangan Pemilih
N.46 PERLING	1. Belibis Perling	3,074
	2. Sri Jaya	2,689
	3. Kampong Pasir	3,260
	4. Pengkalan Rinting	1,679
	5. Skudai Kiri	2,566
	6. Sungai Danga	1,036
	7. Taman Sutera	1,808
	8. Bukit Serene	1,536
	9. Tarom	1,112
	10. Nong Chik	1,625
	11. Tambatan	2,050
	12. Gertak Merah	1,751
	13. Kampong Bahru	788
	14. Yahya Awal	1,691
	15. Ngee Heng	1,332
	16. Ayer Molek	1,088
	17. Kampong Pahang	774
	18. Bandar	1,843
	19. Camar Perling	2,966
	20. Pekaka Perling	2,374
	21. Rawa Perling	2,943
	22. Bukit Indah	5,857
	23. Nusa Indah	3,532
	24. Tampoi Indah	2,248
	25. Simbang Perling	2,371
	26. Uda Bestari	1,817
		55,810
N.47 KEMPAS	1. Kempas	2,500
	2. Permatang	1,293
	3. Lembah Kempas	2,924
	4. Jalan Tampoi	1,912
	5. Denai	3,797
	6. Taman Siantan	2,831
	7. Taman Johor	3,854
	8. Taman Cempaka	3,997
	9. Taman Dahlia	2,706
	10. Taman Kobena	1,357
	11. Desa Rahmat	2,378
	12. Pekan Tampoi	3,092
	13. Bukit Mewah	3,873
	14. Bukit Kempas	3,656
		40,170
Jumlah Bilangan Pemilih dalam Bahagian Pilihan Raya Persekutuan P.161 Pulai:		95,980

BAHAGIAN PILIHAN RAYA PERSEKUTUAN: P.162 ISKANDAR PUTERI

(1) Bahagian Pilihan Raya Negeri	(2) Daerah Mengundi	(3) Bilangan Pemilih
N.48 SKUDAI	1. Jaya Mas	2,478
	2. Selesa Jaya	2,935
	3. Sri Sinding	1,391
	4. Impian Emas	1,676
	5. Sri Skudai	4,489
	6. Bandar Skudai Barat	1,686
	7. Bandar Skudai Tengah	2,189
	8. Bandar Skudai Timor	228
	9. Hang Tuah	5,453
	10. Laksamana TUTA	3,514
	11. Nakhoda TUTA	4,852
	12. Flat Perkasa 'A' TUTA	3,145
	13. Taman Damai Jaya	5,042
	14. Desa Skudai	4,344
	15. Hang Jebat	6,289
	16. Perwira TUTA	3,364
	17. Hulubalang TUTA	3,115
	18. Skudai Utara	2,442
	19. Flat Perkasa 'B' TUTA	3,598
	20. Taman Jaya	2,622
	21. Bukit Impian	426
		65,278
N.49 KOTA ISKANDAR	1. Kangkar Pulai	2,865
	2. Pertanian	3,446
	3. Kebangsaan	3,827
	4. Lima Kedai	2,113
	5. Gelang Patah Utara	6,979
	6. Kampong Pulai	444
	7. Sungai Melayu	665
	8. Tebing Runtoh	204
	9. Kampong Pendas	225
	10. Gelang Patah Selatan	1,634
	11. Tiram Duku	1,619
	12. Tanjong Kupang	829
	13. Kampong Pok Besar	415
	14. Tanjong Adang	1,316
	15. Penyiaran	2,783
	16. Kemuliaan	4,027
	17. Perubatan	2,208
	18. Pulai Indah	3,728
	19. Pulai Utama	2,188
	20. Sri Pulai Perdana	1,434
	21. Mutiara Rini	3,854

(1) Bahagian Pilihan Raya Negeri	(2) Daerah Mengundi	(3) Bilangan Pemilih
	22. Pulau	1,152
	23. Sri Pulau	3,692
	24. Teratai	2,250
		53,897
Jumlah Bilangan Pemilih dalam Bahagian Pilihan Raya Persekutuan P.162 Iskandar Puteri:		119,175

BAHAGIAN PILIHAN RAYA PERSEKUTUAN: P.163 KULAI

(1) Bahagian Pilihan Raya Negeri	(2) Daerah Mengundi	(3) Bilangan Pemilih
N.50 BUKIT PERMAI	1. Murni Jaya	908
	2. Bukit Permai	1,005
	3. Inas	1,255
	4. Sedenak Utara	752
	5. Sedenak Selatan	1,289
	6. Ladang Fraser	321
	7. Pekan Sengkang	1,724
	8. FELDA Taib Andak	3,501
	9. Ladang Swee Lam	4,950
	10. Ladang Kelan	213
	11. Bandar Kulai Utara	4,295
	12. Kampong Pertanian	802
		21,015
N.51 BUKIT BATU	1. Ulu Choh	374
	2. Bandar Ulu Choh	1,333
	3. Kampong Rahmat	2,043
	4. Bukit Batu	2,935
	5. Ayer Manis	897
	6. FELDA Bukit Batu	1,626
	7. Ayer Bemban	1,522
	8. Midland Kulai Young	600
	9. Pekan Kelapa Sawit Barat	1,726
	10. Pekan Kelapa Sawit Tengah	2,217
	11. Pekan Kelapa Sawit Timor	1,639
	12. Kampong Sri Paya	2,203
	13. Kota Kulai	2,431
	14. Taman Permai	2,477
	15. Taman Puteri	2,431
		26,454
N.52 SENAI	1. UTM	547
	2. Saleng	3,228
	3. Bandar Senai Utara	2,234
	4. Bandar Senai Tengah	1,718
	5. Bandar Senai Selatan	2,708
	6. Taman Muhibbah	4,038
	7. Taman Aman	2,634
	8. Dawani	1,645
	9. Senai Baru	3,666
	10. Seelong	909
	11. Bandar Kulai Barat	4,070
	12. Bandar Kulai Tengah	1,906

(1) Bahagian Pilihan Raya Negeri	(2) Daerah Mengundi	(3) Bilangan Pemilih
	13. Bandar Kulai Timor	2,110
	14. Kulai	5,288
	15. Ladang Kulai Besar	442
	16. Lengkongan	1,147
	17. Taman Selatan	2,969
		41,259
Jumlah Bilangan Pemilih dalam Bahagian Pilihan Raya Persekutuan P.163 Kulai:		88,728

BAHAGIAN PILIHAN RAYA PERSEKUTUAN: P.164 PONTIAN

(1) Bahagian Pilihan Raya Negeri	(2) Daerah Mengundi	(3) Bilangan Pemilih
N.53 BENUT	1. Lubok Sipat	1,175
	2. Permatang Sepam	1,011
	3. Parit Betak	794
	4. Permatang Duku	1,266
	5. Parit Mansor	1,609
	6. Parit Ismail	1,660
	7. Sri Jawa	1,371
	8. Parit Satu	833
	9. Sanglang	2,063
	10. Simpang Jawa	2,273
	11. Benut	931
	12. Bandar Benut Utara	1,714
	13. Bandar Benut Selatan	613
	14. Parit Abdul Rahman	1,499
	15. Tampok	912
		19,724
N.54 PULAI SEBATANG	1. Kampong Parit Kahar	846
	2. Parit Keroma	1,067
	3. Ayer Baloi	426
	4. Bandar Ayer Baloi Selatan	667
	5. Bandar Ayer Baloi Utara	1,987
	6. Parit Panjang	309
	7. Kampong Parit Haji Karim	805
	8. Parit Sikom	2,117
	9. Kampong Jawa	565
	10. Pulau Sebatang	2,407
	11. Api – Api	560
	12. Sungai Trus	2,196
	13. Pontian Besar Kiri	1,765
	14. Jalan Alsagoff	3,484
	15. Pantai Bandar Pontian	351
	16. Pegawai	847
	17. Jalan Taib	2,134
	18. Bakek	2,334
	19. Parit Semerah	1,992
	20. Parit Mesjid	3,433
	21. Parit Mesjid Darat	2,644
		32,936
Jumlah Bilangan Pemilih dalam Bahagian Pilihan Raya Persekutuan P.164 Pontian:		52,660

BAHAGIAN PILIHAN RAYA PERSEKUTUAN: P.165 TANJUNG PIAI

(1) Bahagian Pilihan Raya Negeri	(2) Daerah Mengundi	(3) Bilangan Pemilih
N.55 PEKAN NANAS	1. Parit Kudus	1,374
	2. Tanjong Ayer Hitam	944
	3. Ladang South Malaya	1,474
	4. Melayu Raya	1,297
	5. Kampong Lubok Sawah	1,272
	6. Tenggayon	3,178
	7. Pengkalan Raja Pontian	1,856
	8. Bandar Pekan Nenas Barat	2,370
	9. Bandar Pekan Nenas Timor	2,871
	10. Bandar Pekan Nenas Tengah	3,681
	11. Bandar Pekan Nenas Selatan	4,372
		24,689
N.56 KUKUP	1. Jalan Rimba Terjun	1,706
	2. Kampong Duku	4,361
	3. Kampong Rimba Terjun	2,220
	4. Parit Hj. Ismail	1,183
	5. Rambah	1,895
	6. Parit Rambai	893
	7. Peradin	690
	8. Telok Kerang	1,935
	9. Penerok	2,050
	10. Sungai Boh	754
	11. Bandar Permas Kechil	666
	12. Permas Kechil	2,328
	13. Sungai Durian	1,570
	14. Serkat	1,401
	15. Andek Mori	1,462
	16. Ladang Sungai Burong	412
		25,526
Jumlah Bilangan Pemilih dalam Bahagian Pilihan Raya Persekutuan P.165 Tanjung Piai:		50,215
Jumlah Bilangan Pemilih dalam Negeri Johor:		1,649,131

BILANGAN PEMILIH BAGI BAHAGIAN PILIHAN RAYA PERSEKUTUAN BAGI WILAYAH PERSEKUTUAN LABUAN

BAHAGIAN PILIHAN RAYA PERSEKUTUAN: P.166 LABUAN

(1) Bahagian Pilihan Raya Negeri	(2) Daerah Mengundi	(3) Bilangan Pemilih
- Tidak berkenaan -	1. Kubong	1,561
	2. Layangan	944
	3. Lajau	1,763
	4. Ganggarak	661
	5. Lada	1,196
	6. Benuwa	1,748
	7. Lapangan Terbang	1,138
	8. Victoria Utara	1,411
	9. Victoria Selatan	867
	10. Ramsay	1,733
	11. Rancha-Rancha	2,087
	12. Kerupang	1,758
	13. Kampong Batu Arang	2,929
	14. Patau-Patau	638
	15. Sungai Keling	1,399
	16. Bukit Kalam	2,024
	17. Tanjung Aru	1,252
		25,109
Jumlah Bilangan Pemilih dalam Bahagian Pilihan Raya Persekutuan P.166 Labuan:		25,109
Jumlah Bilangan Pemilih dalam Wilayah Persekutuan Labuan:		25,109

LAPORAN KAJIAN SEMULA PERSEMPADANAN

LAMPIRAN V

**ANGGARAN KELUASAN
KAWASAN BAHAGIAN-
BAHAGIAN PILIHAN
RAYA DALAM NEGERI-
NEGERI TANAH
MELAYU SELEPAS
PENGESYORAN**

MENGENAI

**SYOR-SYOR YANG DICADANGKAN BAGI
BAHAGIAN-BAHAGIAN PILIHAN RAYA PERSEKUTUAN DAN
NEGERI DI DALAM NEGERI-NEGERI TANAH MELAYU
KALI KEENAM TAHUN 2018**

LAMPIRAN V

ANGGARAN KELUASAN KAWASAN BAHAGIAN-BAHAGIAN PILIHAN RAYA DALAM NEGERI-NEGERI TANAH MELAYU SELEPAS PENGESYORAN

PERLIS

BAHAGIAN PILIHAN RAYA	LUAS KAWASAN BAHAGIAN PILIHAN RAYA (KM PERSEGI)
N.01 Titi Tinggi	120
N.02 Beseri	133
N.03 Chuping	150
N.04 Mata Ayer	20
N.05 Santan	27
P.001 PADANG BESAR	450
N.06 Bintang	66
N.07 Sena	19
N.08 Indera Kayangan	6
N.09 Kuala Perlis	21
N.10 Kayang	29
P.002 KANGAR	141
N.11 Pauh	51
N.12 Tambun Tulang	51
N.13 Guar Sanji	45
N.14 Simpang Empat	37
N.15 Sanglang	38
P.003 ARAU	222
JUMLAH KELUASAN BAHAGIAN-BAHAGIAN PILIHAN RAYA BAGI NEGERI PERLIS:	813

KEDAH

BAHAGIAN PILIHAN RAYA	LUAS KAWASAN BAHAGIAN PILIHAN RAYA (KM PERSEGI)
N.01 Ayer Hangat N.02 Kuah	298 171
P.004 LANGKAWI	469
N.03 Kota Sipteh N.04 Ayer Hitam	150 166
P.005 JERLUN	316
N.05 Bukit Kayu Hitam N.06 Jitra	459 175
P.006 KUBANG PASU	634
N.07 Kuala Nerang N.08 Pedu	667 690
P.007 PADANG TERAP	1,357
N.09 Bukit Lada N.10 Bukit Pinang N.11 Derga	228 81 13
P.008 POKOK SENA	322
N.12 Suka Menanti N.13 Kota Darul Aman N.14 Alor Mengkudu	24 7 80
P.009 ALOR SETAR	111
N.15 Anak Bukit N.16 Kubang Rotan N.17 Pengkalan Kundor	81 62 90
P.010 KUALA KEDAH	233
N.18 Tokai N.19 Sungai Tiang	151 478
P.011 PENDANG	629

BAHAGIAN PILIHAN RAYA	LUAS KAWASAN BAHAGIAN PILIHAN RAYA (KM PERSEGI)
N.20 Sungai Limau N.21 Guar Chempedak N.22 Gurun P.012 JERAI	145 99 214 458
N.23 Belantek N.24 Jeneri P.013 SIK	1,322 323 1,645
N.25 Bukit Selambau N.26 Tanjong Dawai P.014 MERBOK	286 165 451
N.27 Pantai Merdeka N.28 Bakar Arang N.29 Sidam P.015 SUNGAI PETANI	132 32 97 261
N.30 Bayu N.31 Kupang N.32 Kuala Ketil P.016 BALING	810 462 268 1,540
N.33 Merbau Pulas N.34 Lunas P.017 PADANG SERAI	256 87 343
N.35 Kulim N.36 Bandar Baharu P.018 KULIM-BANDAR BAHARU	420 270 690
JUMLAH KELUASAN BAHAGIAN-BAHAGIAN PILIHAN RAYA BAGI NEGERI KEDAH:	9,459

KELANTAN

BAHAGIAN PILIHAN RAYA	LUAS KAWASAN BAHAGIAN PILIHAN RAYA (KM PERSEGI)
N.01 Pengkalan Kubor N.02 Kelaboran N.03 Pasir Pekan N.04 Wakaf Bharu P.019 TUMPAT	51 56 31 42 180
N.05 Kijang N.06 Chempaka N.07 Panchor P.020 PENGKALAN CHEPA	24 30 31 85
N.08 Tanjong Mas N.09 Kota Lama N.10 Bunut Payong P.021 KOTA BHARU	15 5 13 33
N.11 Tendong N.12 Pengkalan Pasir N.13 Meranti P.022 PASIR MAS	59 26 91 176
N.14 Chetok N.15 Gual Periok N.16 Apam Putra P.023 RANTAU PANJANG	83 147 162 392
N.17 Salor N.18 Pasir Tumboh N.19 Demit P.024 KUBANG KERIAN	59 48 34 141
N.20 Tawang N.21 Pantai Irama N.22 Jelawat P.025 BACHOK	73 84 122 279

BAHAGIAN PILIHAN RAYA	LUAS KAWASAN BAHAGIAN PILIHAN RAYA (KM PERSEGI)
N.23 Melor N.24 Kadok N.25 Kok Lanas P.026 KETEREH	50 36 55 141
N.26 Bukit Panau N.27 Gual Ipoh N.28 Kemahang P.027 TANAH MERAH	97 429 161 687
N.29 Selising N.30 Limbongan N.31 Semerak N.32 Gaal P.028 PASIR PUTEH	106 91 128 98 423
N.33 Pulai Chondong N.34 Temangan N.35 Kemuning P.029 MACHANG	141 137 250 528
N.36 Bukit Bunga N.37 Air Lanas N.38 Kuala Balah P.030 JELI	208 360 932 1,500
N.39 Mengkebang N.40 Guchil N.41 Manek Urai N.42 Dabong P.031 KUALA KRAI	554 217 486 1,031 2,288
N.43 Nenggiri N.44 Paloh N.45 Galas P.032 GUA MUSANG	2,301 3,046 2,827 8,174
JUMLAH KELUASAN BAHAGIAN-BAHAGIAN PILIHAN RAYA BAGI NEGERI KELANTAN:	15,027

TERENGGANU

BAHAGIAN PILIHAN RAYA	LUAS KAWASAN BAHAGIAN PILIHAN RAYA (KM PERSEGI)
N.01 Kuala Besut N.02 Kota Putera N.03 Jertih N.04 Hulu Besut P.033 BESUT	67 98 85 777 1,027
N.05 Jabi N.06 Permaisuri N.07 Langkap N.08 Batu Rakit P.034 SETIU	199 702 636 135 1,672
N.09 Tepuh N.10 Buluh Gading N.11 Seberang Takir N.12 Bukit Tunggal P.035 KUALA NERUS	226 70 23 12 331
N.13 Wakaf Mempelam N.14 Bandar N.15 Ladang N.16 Batu Buruk P.036 KUALA TERENGGANU	20 5 9 23 57
N.17 Alur Limbat N.18 Bukit Payung N.19 Ru Rendang N.20 Pengkalan Berangan P.037 MARANG	64 36 130 484 714
N.21 Telemung N.22 Manir N.23 Kuala Berang N.24 Ajil P.038 HULU TERENGGANU	3,246 32 120 575 3,973

BAHAGIAN PILIHAN RAYA	LUAS KAWASAN BAHAGIAN PILIHAN RAYA (KM PERSEGI)
N.25 Bukit Besi N.26 Rantau Abang N.27 Sura N.28 Paka P.039 DUNGUN	2,067 253 18 349 2,687
N.29 Kemasik N.30 Kijal N.31 Cukai N.32 Air Putih P.040 KEMAMAN	314 550 64 1,612 2,540
JUMLAH KELUASAN BAHAGIAN-BAHAGIAN PILIHAN RAYA BAGI NEGERI TERENGGANU:	13,001

PULAU PINANG

BAHAGIAN PILIHAN RAYA	LUAS KAWASAN BAHAGIAN PILIHAN RAYA (KM PERSEGI)
N.01 Penaga N.02 Bertam N.03 Pinang Tunggal P.041 KEPALA BATAS	39 24 75 138
N.04 Permatang Berangan N.05 Sungai Dua N.06 Telok Ayer Tawar P.042 TASEK GELUGOR	56 35 18 109
N.07 Sungai Puyu N.08 Bagan Jermal N.09 Bagan Dalam P.043 BAGAN	7 6 7 20
N.10 Seberang Jaya N.11 Permatang Pasir N.12 Penanti P.044 PERMATANG PAUH	22 29 47 98
N.13 Berapit N.14 Machang Bubuk N.15 Padang Lalang P.045 BUKIT MERTAJAM	6 62 10 78
N.16 Perai N.17 Bukit Tengah N.18 Bukit Tambun P.046 BATU KAWAN	11 52 66 129
N.19 Jawi N.20 Sungai Bakap N.21 Sungai Acheh P.047 NIBONG TEBAL	56 84 38 178

BAHAGIAN PILIHAN RAYA	LUAS KAWASAN BAHAGIAN PILIHAN RAYA (KM PERSEGI)
N.22 Tanjong Bunga N.23 Air Putih N.24 Kebun Bunga N.25 Pulau Tikus P.048 BUKIT BENDERA	19 29 11 6 65
N.26 Padang Kota N.27 Pengkalan Kota N.28 Komtar P.049 TANJONG	3 1 2 6
N.29 Datok Keramat N.30 Sungai Pinang N.31 Batu Lancang P.050 JELUTONG	3 4 3 10
N.32 Seri Delima N.33 Air Itam N.34 Paya Terubong P.051 BUKIT GELUGOR	5 3 24 32
N.35 Batu Uban N.36 Pantai Jerejak N.37 Batu Maung P.052 BAYAN BARU	9 11 21 41
N.38 Bayan Lepas N.39 Pulau Betong N.40 Telok Bahang P.053 BALIK PULAU	38 44 65 147
JUMLAH KELUASAN BAHAGIAN-BAHAGIAN PILIHAN RAYA BAGI NEGERI PULAU PINANG:	1,051

PERAK

BAHAGIAN PILIHAN RAYA	LUAS KAWASAN BAHAGIAN PILIHAN RAYA (KM PERSEGI)
N.01 Pengkalan Hulu N.02 Temengor P.054 GERIK	523 3,998 4,521
N.03 Kenering N.04 Kota Tampan P.055 LENGGONG	1,475 318 1,793
N.05 Selama N.06 Kubu Gajah N.07 Batu Kurau P.056 LARUT	475 458 196 1,129
N.08 Titi Serong N.09 Kuala Kurau P.057 PARIT BUNTAR	70 75 145
N.10 Alor Pongsu N.11 Gunong Semanggol N.12 Selinsing P.058 BAGAN SERAI	244 266 260 770
N.13 Kuala Sepetang N.14 Changkat Jering N.15 Trong P.059 BUKIT GANTANG	232 81 520 833
N.16 Kamunting N.17 Pokok Assam N.18 Aulong P.060 TAIPING	46 50 22 118
N.19 Chenderoh N.20 Lubok Merbau P.061 PADANG RENGAS	205 190 395

BAHAGIAN PILIHAN RAYA	LUAS KAWASAN BAHAGIAN PILIHAN RAYA (KM PERSEGI)
N.21 Lintang N.22 Jalong P.062 SUNGAI SIPUT	1,364 486 1,850
N.23 Manjoi N.24 Hulu Kinta P.063 TAMBUN	116 419 535
N.25 Canning N.26 Tebing Tinggi N.27 Pasir Pinji P.064 IPOH TIMOR	14 21 8 43
N.28 Bercham N.29 Kepayang N.30 Buntong P.065 IPOH BARAT	15 13 9 37
N.31 Jelapang N.32 Menglembu N.33 Tronoh P.066 BATU GAJAH	77 21 118 216
N.34 Bukit Chandan N.35 Manong P.067 KUALA KANGSAR	308 268 576
N.36 Pengkalan Baru N.37 Pantai Remis N.38 Astaka P.068 BERUAS	387 292 75 754
N.39 Belanja N.40 Bota P.069 PARIT	288 272 560

BAHAGIAN PILIHAN RAYA	LUAS KAWASAN BAHAGIAN PILIHAN RAYA (KM PERSEGI)
N.41 Malim Nawar N.42 Keranji N.43 Tualang Sekah P.070 KAMPAR	142 54 351 547
N.44 Sungai Rapat N.45 Simpang Pulai N.46 Teja P.071 GOPENG	54 121 402 577
N.47 Chenderiang N.48 Ayer Kuning P.072 TAPAH	571 322 893
N.49 Sungai Manik N.50 Kampong Gajah P.073 PASIR SALAK	230 834 1,064
N.51 Pasir Panjang N.52 Pangkor P.074 LUMUT	221 122 343
N.53 Rungkup N.54 Hutan Melintang P.075 BAGAN DATUK	264 371 635
N.55 Pasir Bedamar N.56 Changkat Jong P.076 TELUK INTAN	39 735 774
N.57 Sungkai N.58 Slim N.59 Behrang P.077 TANJONG MALIM	215 520 1,147 1,882
JUMLAH KELUASAN BAHAGIAN-BAHAGIAN PILIHAN RAYA BAGI NEGERI PERAK:	20,990

PAHANG

BAHAGIAN PILIHAN RAYA	LUAS KAWASAN BAHAGIAN PILIHAN RAYA (KM PERSEGI)
N.01 Tanah Rata N.02 Jelai P.078 CAMERON HIGHLANDS	681 2,433 3,114
N.03 Padang Tengku N.04 Cheka N.05 Benta P.079 LIPIS	2,184 481 339 3,004
N.06 Batu Talam N.07 Tras N.08 Dong P.080 RAUB	1,063 424 809 2,296
N.09 Tahan N.10 Damak N.11 Pulau Tawar P.081 JERANTUT	5,813 544 916 7,273
N.12 Beserah N.13 Semambu P.082 INDERA MAHKOTA	307 85 392
N.14 Teruntum N.15 Tanjung Lumpur N.16 Inderapura P.083 KUANTAN	12 42 111 165
N.17 Sungai Lembing N.18 Lepar N.19 Panching P.084 PAYA BESAR	1,039 1,008 171 2,218

BAHAGIAN PILIHAN RAYA	LUAS KAWASAN BAHAGIAN PILIHAN RAYA (KM PERSEGI)
N.20 Pulau Manis N.21 Peramu Jaya N.22 Bebar N.23 Chini P.085 PEKAN	934 227 2,093 592 3,846
N.24 Luit N.25 Kuala Sentul N.26 Chenor P.086 MARAN	641 441 527 1,609
N.27 Jenderak N.28 Kerdu N.29 Jengka P.087 KUALA KRAU	828 268 295 1,391
N.30 Mentakab N.31 Lanchang N.32 Kuala Semantan P.088 TEMERLOH	43 949 189 1,181
N.33 Bilut N.34 Ketari N.35 Sabai N.36 Pelangai P.089 BENTONG	269 533 415 649 1,866
N.37 Guai N.38 Triang N.39 Kemayan P.090 BERA	427 286 1,492 2,205
N.40 Bukit Ibam N.41 Muadzam Shah N.42 Tioman P.091 ROMPIN	2,024 1,799 1,567 5,390
JUMLAH KELUASAN BAHAGIAN-BAHAGIAN PILIHAN RAYA BAGI NEGERI PAHANG:	35,950

SELANGOR

BAHAGIAN PILIHAN RAYA	LUAS KAWASAN BAHAGIAN PILIHAN RAYA (KM PERSEGI)
N.01 Sungai Air Tawar N.02 Sabak P.092 SABAK BERNAM	187 157 344
N.03 Sungai Panjang N.04 Sekinchan P.093 SUNGAI BESAR	383 256 639
N.05 Hulu Bernam N.06 Kuala Kubu Baharu N.07 Batang Kali P.094 HULU SELANGOR	580 617 515 1,712
N.08 Sungai Burong N.09 Permatang P.095 TANJONG KARANG	180 599 779
N.10 Bukit Melawati N.11 Ijok N.12 Jeram P.096 KUALA SELANGOR	155 110 169 434
N.13 Kuang N.14 Rawang N.15 Taman Templer P.097 SELAYANG	98 116 71 285
N.16 Sungai Tua N.17 Gombak Setia N.18 Hulu Kelang P.098 GOMBAK	62 132 71 265

BAHAGIAN PILIHAN RAYA	LUAS KAWASAN BAHAGIAN PILIHAN RAYA (KM PERSEGI)
N.19 Bukit Antarabangsa N.20 Lembah Jaya P.099 AMPANG	14 37 51
N.21 Pandan Indah N.22 Teratai P.100 PANDAN	7 13 20
N.23 Dusun Tua N.24 Semenyih P.101 HULU LANGAT	283 337 620
N.25 Kajang N.26 Sungai Ramal N.27 Balakong P.102 BANGI	80 73 31 184
N.28 Seri Kembangan N.29 Seri Serdang P.103 PUCHONG	21 57 78
N.30 Kinrara N.31 Subang Jaya P.104 SUBANG	44 25 69
N.32 Seri Setia N.33 Taman Medan N.34 Bukit Gasing P.105 PETALING JAYA	34 8 13 55
N.35 Kampung Tunku N.36 Bandar Utama N.37 Bukit Lanjan P.106 DAMANSARA	7 14 44 65

BAHAGIAN PILIHAN RAYA	LUAS KAWASAN BAHAGIAN PILIHAN RAYA (KM PERSEGI)
N.38 Paya Jaras N.39 Kota Damansara P.107 SUNGAI BULOH	73 60 133
N.40 Kota Anggerik N.41 Batu Tiga P.108 SHAH ALAM	114 26 140
N.42 Meru N.43 Sementa N.44 Selat Klang P.109 KAPAR	80 121 161 362
N.45 Bandar Baru Klang N.46 Pelabuhan Klang N.47 Pandamaran P.110 KLANG	25 122 15 162
N.48 Sentosa N.49 Sungai Kandis N.50 Kota Kemuning P.111 KOTA RAJA	22 70 49 141
N.51 Sijangkang N.52 Banting N.53 Morib P.112 KUALA LANGAT	366 84 132 582
N.54 Tanjong Sepat N.55 Dengkil N.56 Sungai Pelek P.113 SEPANG	276 326 239 841
JUMLAH KELUASAN BAHAGIAN-BAHAGIAN PILIHAN RAYA BAGI NEGERI SELANGOR:	7,961

WILAYAH PERSEKUTUAN KUALA LUMPUR

BAHAGIAN PILIHAN RAYA	LUAS KAWASAN BAHAGIAN PILIHAN RAYA (KM PERSEGI)
P.114 KEPONG	12
P.115 BATU	20
P.116 WANGSA MAJU	16
P.117 SEGAMBUT	51
P.118 SETIAWANGSA	16
P.119 TITIWANGSA	15
P.120 BUKIT BINTANG	21
P.121 LEMBAH PANTAI	20
P.122 SEPUTEH	31
P.123 CHERAS	16
P.124 BANDAR TUN RAZAK	25
JUMLAH KELUASAN BAHAGIAN-BAHAGIAN PILIHAN RAYA BAGI W.P. KUALA LUMPUR:	243

WILAYAH PERSEKUTUAN PUTRAJAYA

BAHAGIAN PILIHAN RAYA	LUAS KAWASAN BAHAGIAN PILIHAN RAYA (KM PERSEGI)
P.125 PUTRAJAYA	49
JUMLAH KELUASAN BAHAGIAN-BAHAGIAN PILIHAN RAYA BAGI W.P. PUTRAJAYA:	49

NEGERI SEMBILAN

BAHAGIAN PILIHAN RAYA	LUAS KAWASAN BAHAGIAN PILIHAN RAYA (KM PERSEGI)
N.01 Chennah N.02 Pertang N.03 Sungai Lui N.04 Klawang P.126 JELEBU	720 400 368 229 1,717
N.05 Serting N.06 Palong N.07 Jeram Padang N.08 Bahau P.127 JEMPOL	348 369 360 48 1,125
N.09 Lenggeng N.10 Nilai N.11 Lobak N.12 Temiang N.13 Sikamat N.14 Ampangan P.128 SEREMBAN	271 170 24 6 14 8 493
N.15 Juasseh N.16 Seri Menanti N.17 Senaling N.18 Pilah N.19 Johol P.129 KUALA PILAH	206 327 109 56 328 1,026
N.20 Labu N.21 Bukit Kepayang N.22 Rahang N.23 Mambau N.24 Seremban Jaya P.130 RASAH	144 49 7 22 12 234

BAHAGIAN PILIHAN RAYA	LUAS KAWASAN BAHAGIAN PILIHAN RAYA (KM PERSEGI)
N.25 Paroi N.26 Chembong N.27 Rantau N.28 Kota P.131 REMBAU	104 193 124 214 635
N.29 Chuah N.30 Lukut N.31 Bagan Pinang N.32 Linggi N.33 Sri Tanjung P.132 PORT DICKSON	111 90 141 197 32 571
N.34 Gemas N.35 Gemencheh N.36 Repah P.133 TAMPIN	303 409 149 861
JUMLAH KELUASAN BAHAGIAN-BAHAGIAN PILIHAN RAYA BAGI NEGERI SEMBILAN:	6,662

MELAKA

BAHAGIAN PILIHAN RAYA	LUAS KAWASAN BAHAGIAN PILIHAN RAYA (KM PERSEGI)
N.01 Kuala Linggi N.02 Tanjung Bidara N.03 Ayer Limau N.04 Lendu N.05 Taboh Naning P.134 MASJID TANAH	59 36 64 71 95 325
N.06 Rembia N.07 Gadek N.08 Machap Jaya N.09 Durian Tunggal N.10 Asahan P.135 ALOR GAJAH	54 67 161 64 214 560
N.11 Sungai Udang N.12 Pantai Kundor N.13 Paya Rumput N.14 Kelebang P.136 TANGGA BATU	35 17 47 22 121
N.15 Pengkalan Batu N.16 Ayer Keroh N.17 Bukit Katil N.18 Ayer Molek P.137 HANG TUAH JAYA	11 35 17 53 116
N.19 Kesidang N.20 Kota Laksamana N.21 Duyong N.22 Bandar Hilir N.23 Telok Mas P.138 KOTA MELAKA	22 7 11 5 21 66

BAHAGIAN PILIHAN RAYA	LUAS KAWASAN BAHAGIAN PILIHAN RAYA (KM PERSEGI)
N.24 Bemban N.25 Rim N.26 Serkam N.27 Merlimau N.28 Sungai Rambai P.139 JASIN	119 137 42 88 93 479
JUMLAH KELUASAN BAHAGIAN-BAHAGIAN PILIHAN RAYA BAGI NEGERI MELAKA:	1,667

JOHOR

BAHAGIAN PILIHAN RAYA	LUAS KAWASAN BAHAGIAN PILIHAN RAYA (KM PERSEGI)
N.01 Buloh Kasap N.02 Jementah P.140 SEGAMAT	594 347 941
N.03 Pemanis N.04 Kemelah P.141 SEKIJANG	230 320 550
N.05 Tenang N.06 Bekok P.142 LABIS	306 1,068 1,374
N.07 Bukit Kepong N.08 Bukit Pasir P.143 PAGOH	1,023 235 1,258
N.09 Gambir N.10 Tangkak N.11 Serom P.144 LEDANG	219 238 196 653
N.12 Bentayan N.13 Simpang Jeram N.14 Bukit Naning P.145 BAKRI	11 36 144 191
N.15 Maharani N.16 Sungai Balang P.146 MUAR	65 203 268
N.17 Semerah N.18 Sri Medan P.147 PARIT SULONG	165 303 468

BAHAGIAN PILIHAN RAYA	LUAS KAWASAN BAHAGIAN PILIHAN RAYA (KM PERSEGI)
N.19 Yong Peng N.20 Semarang P.148 AYER HITAM	555 192 747
N.21 Parit Yaani N.22 Parit Raja P.149 SRI GADING	147 153 300
N.23 Penggaram N.24 Senggarang N.25 Rengit P.150 BATU PAHAT	30 217 199 446
N.26 Machap N.27 Layang-Layang P.151 SIMPANG RENGGAM	376 375 751
N.28 Mengkibol N.29 Mahkota P.152 KLUANG	196 60 256
N.30 Paloh N.31 Kahang P.153 SEMBRONG	928 937 1,865
N.32 Endau N.33 Tenggaroh P.154 MERSING	1,104 1,745 2,849
N.34 Panti N.35 Pasir Raja P.155 TENGGARA	802 350 1,152
N.36 Sedili N.37 Johor Lama P.156 KOTA TINGGI	1,115 331 1,446

BAHAGIAN PILIHAN RAYA	LUAS KAWASAN BAHAGIAN PILIHAN RAYA (KM PERSEGI)
N.38 Penawar N.39 Tanjung Surat P.157 Pengerang	468 417 885
N.40 Tiram N.41 Puteri Wangsa P.158 Tebrau	343 159 502
N.42 Johor Jaya N.43 Permas P.159 Pasir Gudang	76 72 148
N.44 Larkin N.45 Stulang P.160 Johor Bahru	20 15 35
N.46 Perling N.47 Kempas P.161 Pulai	52 21 73
N.48 Skudai N.49 Kota Iskandar P.162 Iskandar Puteri	38 256 294
N.50 Bukit Permai N.51 Bukit Batu N.52 Senai P.163 Kulai	286 326 125 737
N.53 Benut N.54 Pulai Sebatang P.164 Pontian	248 196 444

BAHAGIAN PILIHAN RAYA	LUAS KAWASAN BAHAGIAN PILIHAN RAYA (KM PERSEGI)
N.55 Pekan Nanas N.56 Kukup	212 274
P.165 TANJUNG PIAI	486
JUMLAH KELUASAN BAHAGIAN-BAHAGIAN PILIHAN RAYA BAGI NEGERI JOHOR:	19,119

WILAYAH PERSEKUTUAN LABUAN

BAHAGIAN PILIHAN RAYA	KELUASAN (KM PERSEGI)
P.166 LABUAN	96
JUMLAH KESELURUHAN KELUASAN BAGI W.P. LABUAN:	96



DICETAK OLEH
PERCETAKAN NASIONAL MALAYSIA BERHAD
KUALA LUMPUR, 2018
www.printnasiona.com.my
email: cservice@printnasiona.com.my
Tel.: 03-92366895 Faks: 03-92224773